





  
 Målestokk 1: 1500 ved A3 utskrift  
 Utskriftsdato: 20.08.2021 16:10  
 Eiendomsdata verifisert: 17.08.2021 11:04

**Gårdskart 4631-324/3/0**  
 Tilknyttede grunneiendommer:  
 324/3/0






Markslag (AR5) 7 klasser		AREALTALL (DEKAR)	
TEGNFORKLARING			
	Fulldyrka jord	10.7	
	Overflatedyrka jord	14.0	
	Innmarksbeite	18.2	42.9
	Produktiv skog *	9.7	9.7
	Annet markslag	0.3	
	Bebyggd, samf., vann, bre	3.7	4.0
	Ikke kartlagt	0.0	0.0
	Sum	56.6	56.6

\* Produktiv skog er skog på fastmark og myr med skogbonitet lav eller bedre.

Kartet viser valgt type gårdskart for eiendommen man har søkt på. I tillegg vises bakgrunnskart for gjenkjenning. Arealstatistikken viser arealer i dekar for alle teiger på eiendommen. Det kan forekomme avrundingsforskjeller i arealtallene.

Ajourføringsbehov meldes til kommunen.

-  Arealressursgrenser
-  Eiendomsgrenser
-  Driftssenterpunkt