

# SITUASJONSKART

Gnr/Bnr: 129/70  
Adresse: Titlandsvegen 270  
Eigar/søkar:

Kvalitet :






Målestokk: 1:5000  
Dato: 26.08.2021

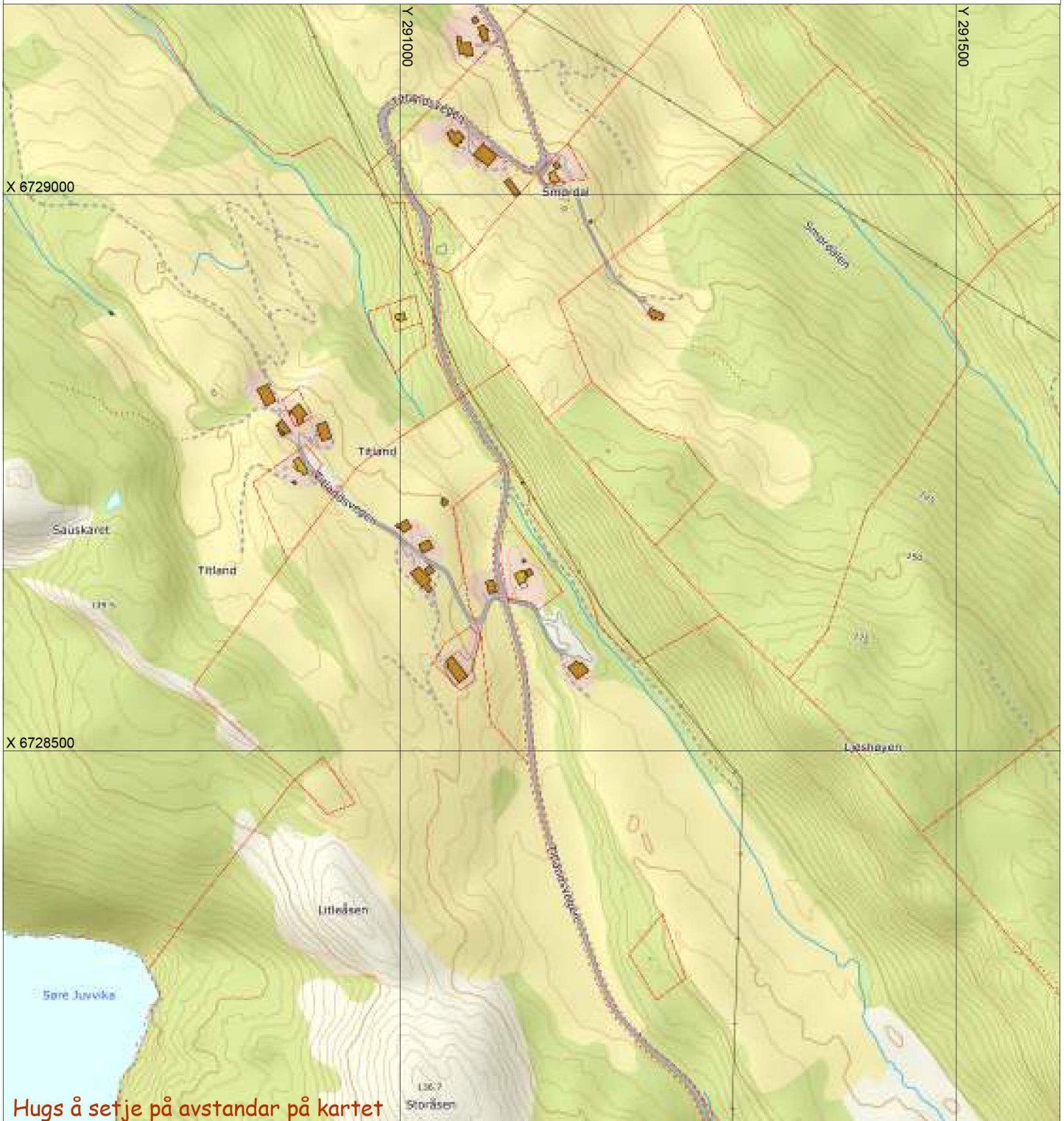


Gjeldande plan :  
Planformål :

Vår referanse: rahoas

Sign: .....

- |  |                        |   |            |
|--|------------------------|---|------------|
|  | Gjerde                 |  | Bolighus   |
|  | Usikker eigedomsgrense |  | Andre bygg |
|  | Målt eigedomsgrense    |   |            |



## SITUASJONSPLAN

 Tiltak

Underskrift Situasjonsplan

Dato