

**For matrikkeleining:**

Kommune: 4631 - ALVER
Gardsnummer: 111
Bruksnummer: 7

Utskriftsdato/klokkeslett: 27.08.2021 kl. 13:54
Produsert av: Kjartan Medaas
Attestert av: Alver kommune

Orientering om matrikkelbrev

Matrikkelbrevet er heimla i «Lov om eigedomsregistrering» (matrikkellova) av 17. juni 2005. Etter definisjonen i matrikkellova § 3 d) er matrikkelbrevet ei attestert utskrift av matrikkelen som viser alle registrerte opplysningar om ei matrikkeleining ved oppgjeven dato.

Om heilskap og nøyaktigheit i matrikkelbrevet

Matrikkelen vart etablert ved konvertering av data frå tidlegare register. Det kan variere kor gode slike data er med omsyn til heilskap og nøyaktigheit. I enkelte tilfelle kan grensepunkt og grenselinjer mangle heilt eller delvis, eller vere feil registrerte. Det kan også vere feil og manglar ved registrert bygnings- og adresseinformasjon. Heilskap og kartfestingsnøyaktigheit er oftast betre innanfor enn utanfor tettbygde strøk. Ver merksam på at oppgjeve areal for mange matrikkeleiningar og bygg er usikre.

For utfyllande informasjon: www.kartverket.no/matrikkelbrev

Matrikkeleining

Matrikkeleiningstype: Grunneigedom
Bruksnamn: Bertaholmen
Etableringsdato: 15.11.1966
Skyld: 0,01
Er tinglyst: Ja
Har festegrunnar: Nei
Er seksjonert: Nei

Det er ikkje registrert bygg på matrikkeleininga.

Arealrapport

| Tekst | Areal | Kommentar |
|---------------------------|------------|---------------------|
| Utrekna areal for 111 / 7 | 6 073,3 m2 | Ukjend grenseforløp |

Eigarforhold

Tinglyste eigarforhold

| Rolle | Status | Føds.d./org.nr | Namn | Brukseinin | Adresse | Andel |
|--------------|--------|----------------|---------------|------------|---------------------------------|-------|
| Heimelshavar | | 231037 | JOHNSEN VEGAR | | HOPSNESVEGEN 81 5232 PARADIS | 1 / 1 |

Oversikt over teigar

(EUREF89 UTM Sone 32)

| Løpenr | Type | Hovudteig | Nord | Aust | Høgde | Areal | Merknader |
|--------|------|-----------|---------|--------|-------|------------|-----------------------|
| 1 | Teig | Ja | 6738774 | 288039 | | 5 246,3 m2 | Hjelpelinje vasskant |
| 2 | Teig | Nei | 6738713 | 288117 | | 453,2 m2 | Hjelpelinje vasskant |
| 3 | Teig | Nei | 6738734 | 288111 | | 301,4 m2 | Hjelpelinje vasskant |
| 4 | Teig | Nei | 6739474 | 287945 | | 44,2 m2 | |
| 5 | Teig | Nei | 6739474 | 287949 | | 28,2 m2 | Nokre fiktive grenser |

Forretningar der matrikkeleininga er involvert

| Forretning | Forretningsdokumentdato | Status | Tinglysing | Endra dato | Matrikkelføring |
|--------------------------------|-------------------------|------------------|--------------|------------|---------------------|
| Forretningstype | Kommunal saksreferanse | | | | Signatur Dato |
| Årsak til feilretting | Nettadresse (URL) | | | | |
| | Annan referanse | | | | |
| Omnummerering v/kommuneendring | 01.01.2020 | Tinglyst | | 01.01.2020 | smatmynd 01.01.2020 |
| Omnummerering | | Omnummerert til: | 4631 - 111/7 | | |
| | | Omnummerert frå: | 1263 - 111/7 | | |

| Forretning Forretningstype Årsak til feilretting | Forretningsdokumentdato Kommunal saksreferanse Nettadresse (URL) Annan referanse | Status | Tinglysing | Endra dato | Matrikkelføring Signatur Dato |
|--|---|----------|-----------------|------------|----------------------------------|
| Endre eigenskap | 01.01.1980 | | | | saerit 10.12.2018 |
| Feilretting | 18/2060 | Rolle | Matrikkeleining | | Arealendring |
| Feilføring | 18/33228 | Avgjevar | 1263 - 111/7 | | 0 |
| Endre eigenskap | 01.01.1980 | | | | hopola 03.09.2018 |
| Feilretting | 18/2060 | Rolle | Matrikkeleining | | Arealendring |
| Feilføring | 18/33228 | Avgjevar | 1263 - 111/7 | | 0 |
| Skylddeling | 15.11.1966 | | | | |
| Skylddeling | | Rolle | Matrikkeleining | | Arealendring |
| | | Avgjevar | 1263 - 111/1 | | 0 |
| | | Mottakar | 1263 - 111/7 | | 0 |

Forretningar der matrikkeleininga er berørt

| Forretning Forretningstype Årsak til feilretting | Forretningsdokumentdato Kommunal saksreferanse Nettadresse (URL) Annan referanse | Status | Tinglysing | Endra dato | Matrikkelføring Signatur Dato |
|--|---|--------|-----------------|------------|----------------------------------|
| Kvalitetsheving for eksisterande matrikkeleining | 09.06.2021 | | | | medakjar 27.08.2021 |
| Annan forretningstype | 21/4348 | Rolle | Matrikkeleining | | Arealendring |
| | | Berørt | 4631 - 111/2 | | 0 |
| | | Berørt | 4631 - 111/7 | | 0 |
| Kvalitetsheving for eksisterande matrikkeleining | 09.06.2021 | | | | onesliv 26.08.2021 |
| Oppmålingsforretning | 21/4348 | Rolle | Matrikkeleining | | Arealendring |
| | | Berørt | 4631 - 111/2 | | 0 |
| | | Berørt | 4631 - 111/7 | | 0 |

| Forretning Forretningstype Årsak til feilretting | Forretningsdokumentdato Kommunal saksreferanse Nettadresse (URL) Annan referanse | Status | Tinglysing | Endra dato | Matrikkelføring Signatur Dato |
|---|---|---------------|------------------------|-------------------|---|
| Kvalitetsheving for eksisterande matrikkeleining Oppmålingsforretning | 09.06.2021 21/4348 | | | | onesliv 26.08.2021 |
| | | Rolle | Matrikkeleining | | Arealendring |
| | | Berørt | 4631 - 111/2 | | 0 |
| | | Berørt | 4631 - 111/7 | | 0 |
| Kvalitetsheving for eksisterande matrikkeleining Oppmålingsforretning | 09.06.2021 21/4348 | | | | onesliv 26.08.2021 |
| | | Rolle | Matrikkeleining | | Arealendring |
| | | Berørt | 4631 - 111/2 | | 0 |
| | | Berørt | 4631 - 111/7 | | 0 |
| Kvalitetsheving for eksisterande matrikkeleining Oppmålingsforretning | 09.06.2021 21/4348 | | | | onesliv 26.08.2021 |
| | | Rolle | Matrikkeleining | | Arealendring |
| | | Berørt | 4631 - 111/2 | | 0 |
| | | Berørt | 4631 - 111/7 | | 0 |
| Kvalitetsheving for eksisterande matrikkeleining Oppmålingsforretning | 09.06.2021 21/4348 | | | | onesliv 26.08.2021 |
| | | Rolle | Matrikkeleining | | Arealendring |
| | | Berørt | 4631 - 111/2 | | 0 |
| | | Berørt | 4631 - 111/7 | | 0 |
| Kvalitetsheving for eksisterande matrikkeleining Oppmålingsforretning | 09.06.2021 | | | | onesliv 25.08.2021 |
| | | Rolle | Matrikkeleining | | Arealendring |
| | | Berørt | 4631 - 111/2 | | 0 |
| | | Berørt | 4631 - 111/7 | | 0 |

Forretning
Forretningstype
Årsak til feilretting

Forretningsdokumentdato
Kommunal saksreferanse
Nettadresse (URL)
Annan referanse

Status

Tinglysing

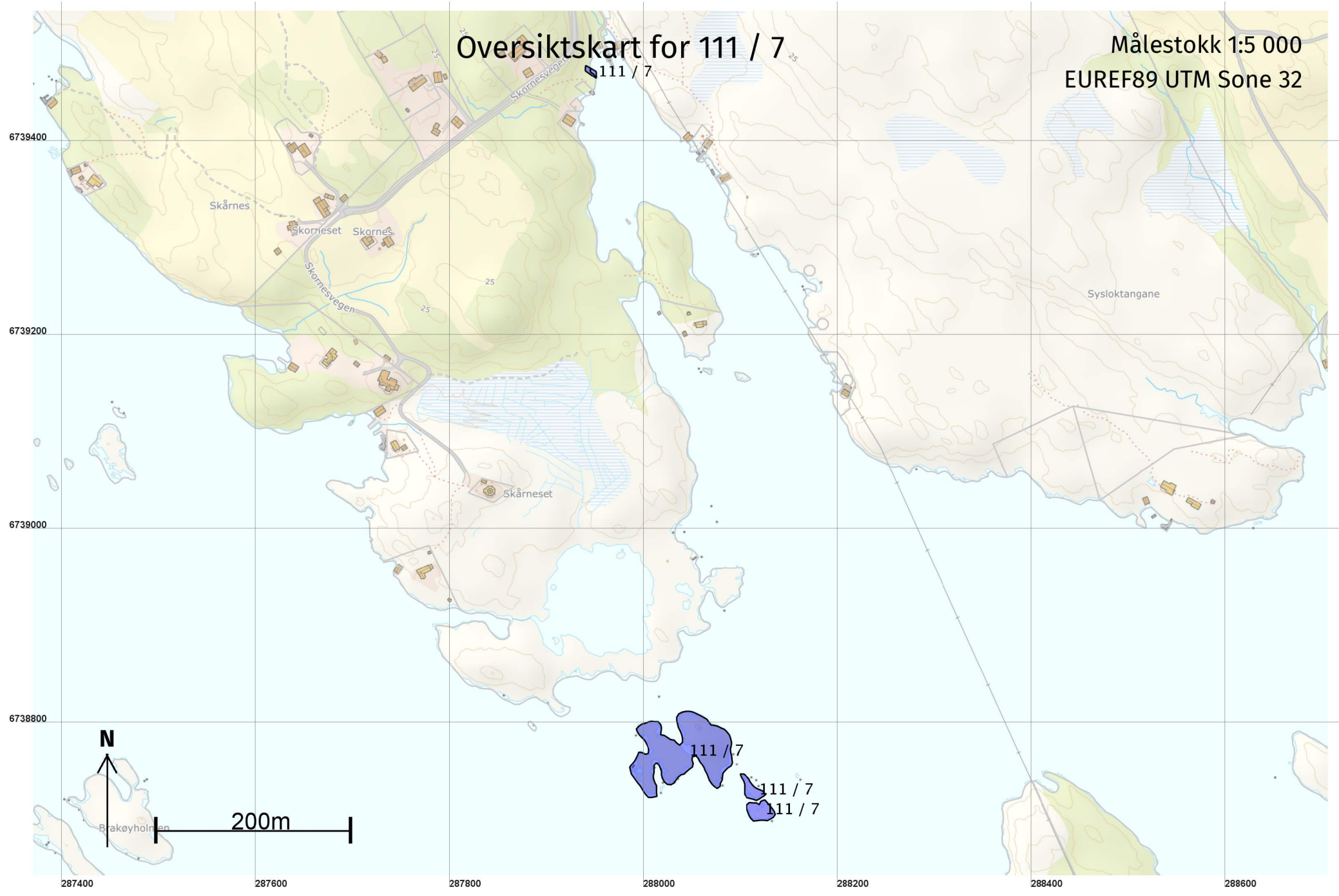
Endra dato

Matrikkelføring
Signatur Dato

| | | | | | | |
|--|------------|--------|-----------------|--|--------------|------------|
| Kvalitetsheving for eksisterande matrikkeleining | 09.06.2021 | | | | medakjar | 09.07.2021 |
| Annan forretningstype | 21/4348 | Rolle | Matrikkeleining | | Arealendring | |
| | | Berørt | 4631 - 111/1 | | | 0 |
| | | Berørt | 4631 - 111/7 | | | 0 |

Oversiktskart for 111 / 7

Målestokk 1:5 000
EUREF89 UTM Sone 32



Teig 1 (Hovudteig)
111 / 7

Målestokk 1:1 000
EUREF89 UTM Sone 32

6738850

6738800

6738750

6738700

287950

288000

288050

288100

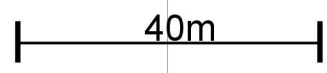
288150

+111 / 7

1

+111 / 7

+111 / 7



Areal og koordinatar

Areal: 5 246,3

Arealmerknad: Hjelpelinje vasskant

Representasjonspunkt:

Koordinatsystem: EUREF89 UTM Sone 32

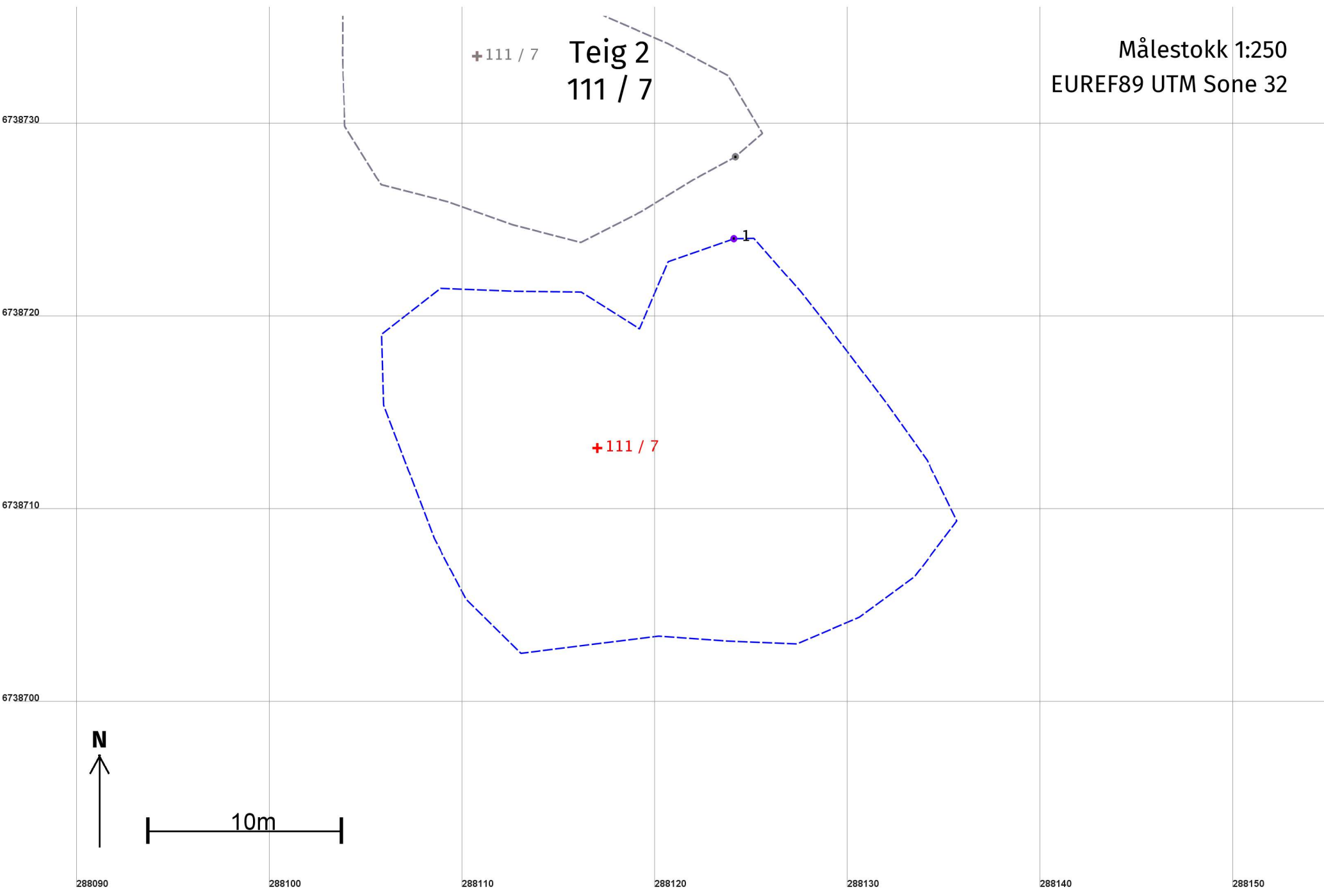
Nord: 6738774

Aust: 288039

Grensepunkt / Grenselinje

Ytre avgrensing

| Løpenr | Nord | Aust | Grensemerke nedsett i / Lengde (m) | Grensepunkttype / Linjeinformasjon | Målemetode | Nøyaktigheit (SD i cm) | Radius |
|--------|------------|-----------|---------------------------------------|---|------------------------------|---------------------------|--------|
| 1 | 6738726,68 | 288006,42 | | Geometrisk hjelpepunkt 476,80 Hjelpelinje vasskant | 24 Digitalt stereoinstrument | 32 | 32 |



Målestokk 1:250
EUREF89 UTM Sone 32

+111 / 7
Teig 2
111 / 7

+111 / 7

1

N

10m

Areal og koordinatar

Areal: 453,2

Arealmerknad: Hjelpelinje vasskant

Representasjonspunkt:

Koordinatsystem: EUREF89 UTM Sone 32

Nord: 6738713

Aust: 288117

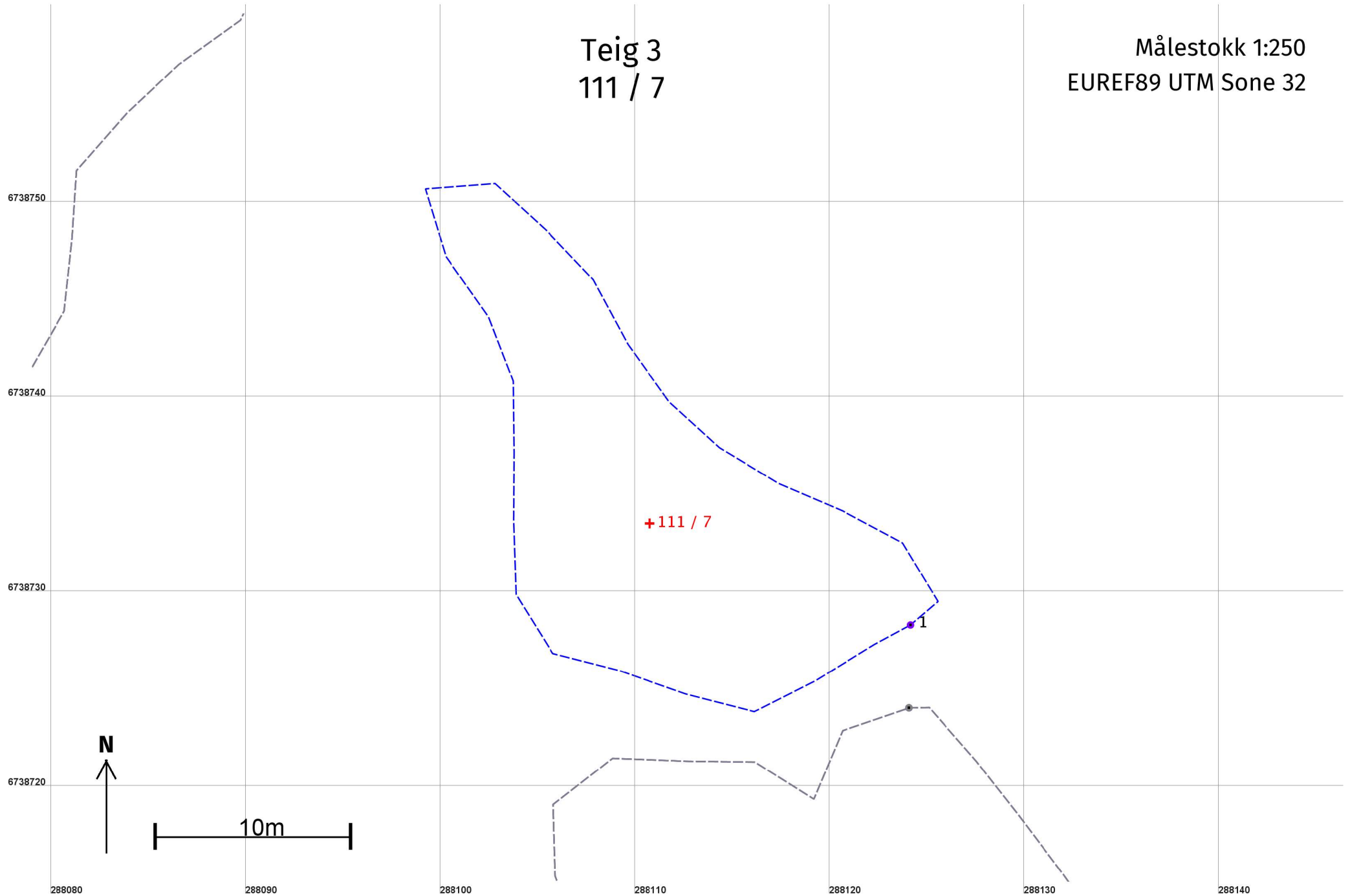
Grensepunkt / Grenselinje

Ytre avgrensing

| Løpenr | Nord | Aust | Grensemerke nedsett i / Lengde (m) | Grensepunkttype / Linjeinformasjon | Målemetode | Nøyaktigheit (SD i cm) | Radius |
|--------|------------|-----------|---------------------------------------|---------------------------------------|------------------------------|---------------------------|--------|
| 1 | 6738724,22 | 288124,07 | | Geometrisk hjelpepunkt | 24 Digitalt stereoinstrument | 32 | |
| | | | 84,98 | Hjelpelinje vasskant | | 32 | |

Teig 3
111 / 7

Målestokk 1:250
EUREF89 UTM Sone 32



Areal og koordinatar

Areal: 301,4

Arealmerknad: Hjelpelinje vasskant

Representasjonspunkt:

Koordinatsystem: EUREF89 UTM Sone 32

Nord: 6738734

Aust: 288111

Grensepunkt / Grenselinje

Ytre avgrensing

| Løpenr | Nord | Aust | Grensemerke nedsett i / Lengde (m) | Grensepunkttype / Linjeinformasjon | Målemetode | Nøyaktigheit (SD i cm) | Radius |
|--------|------------|-----------|---------------------------------------|---------------------------------------|------------------------------|---------------------------|--------|
| 1 | 6738728,47 | 288124,15 | | Geometrisk hjelpepunkt | 24 Digitalt stereoinstrument | 32 | |
| | | | 82,89 | Hjelpelinje vasskant | | 32 | |

Teig 4
111 / 7

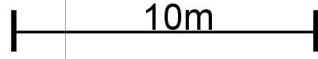
Målestokk 1:250
EUREF89 UTM Sone 32

6739490

6739480

6739470

6739460



287920

287930

287940

287950

287960

287970

4

5

3

+111 / 7

+111 / 7

1

2

+111 / 15

Areal og koordinatar

Areal: 44,2

Arealmerknad:

Representasjonspunkt: Koordinatsystem: EUREF89 UTM Sone 32

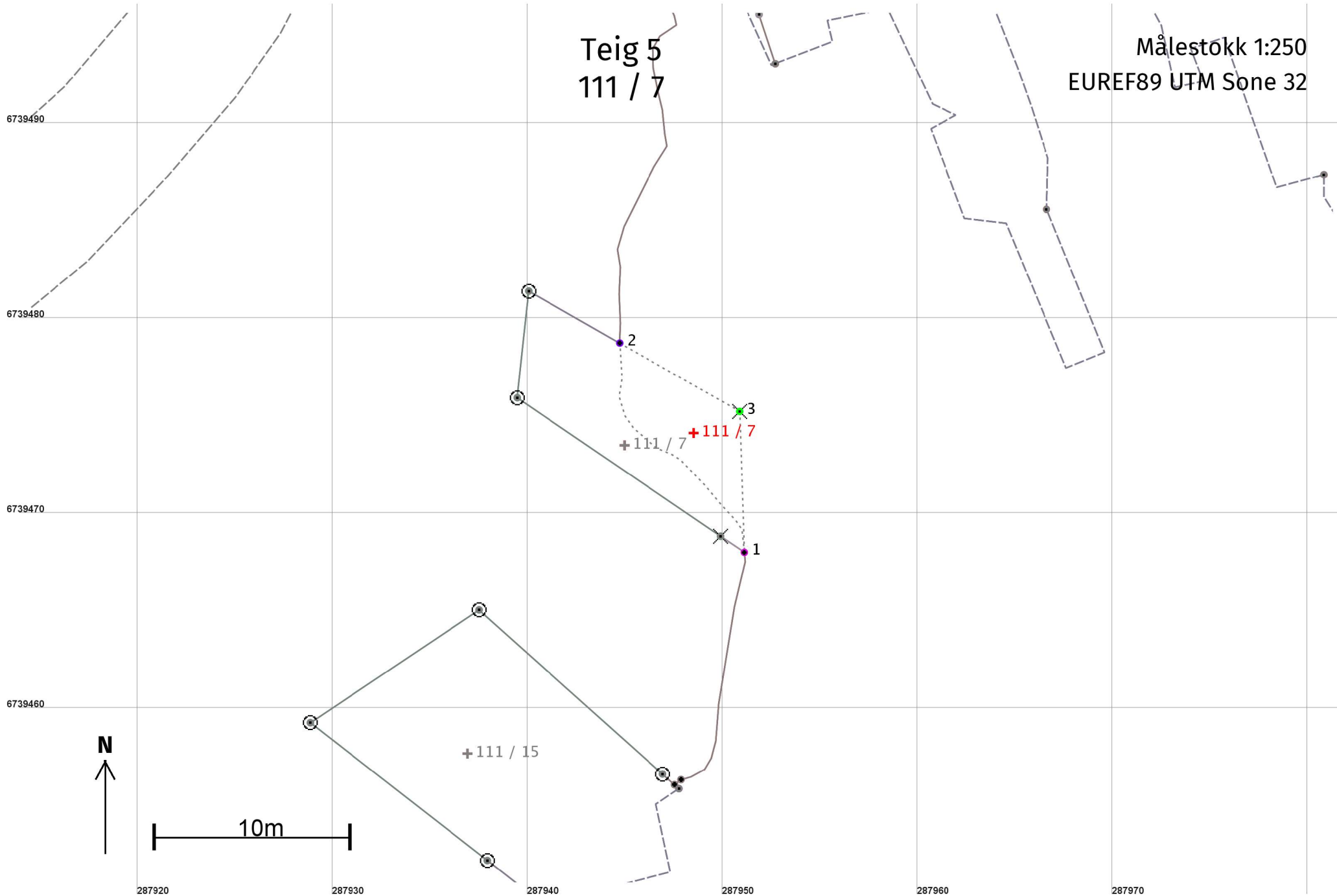
Nord: 6739474

Aust: 287945

Grensepunkt / Grenselinje

Ytre avgrensing

| Løpenr | Nord | Aust | Grensemerke nedsett i / Lengde (m) | Grensepunkttype / Linjeinformasjon | Målemetode | Nøyaktighet (SD i cm) | Radius |
|--------|------------|-----------|---------------------------------------|---|---|--------------------------|--------|
| 1 | 6739468,18 | 287951,11 | 1,47 | Umerkt | 69 Utrekna | 200 | 201 |
| 2 | 6739469,01 | 287949,89 | 12,60 | Fjell Kors | 96 GPS kinematisk (Real time kinematic) | 10 | 14 |
| 3 | 6739476,10 | 287939,48 | 5,49 | Jord Offentleg godkjent grensemerke | 96 GPS kinematisk (Real time kinematic) | 10 | 14 |
| 4 | 6739481,56 | 287940,07 | 5,37 | Jordfast stein Offentleg godkjent grensemerke | 96 GPS kinematisk (Real time kinematic) | 10 | 37 |
| 5 | 6739478,90 | 287944,73 | 13,43 | Umerkt Hjelpelinje teigdelar | 69 Utrekna | 36 | 1001 |



Areal og koordinatar

Areal: 28,2

Arealmerknad: Nokre fiktive grenser

Representasjonspunkt:

Koordinatsystem: EUREF89 UTM Sone 32

Nord: 6739474

Aust: 287949

Grensepunkt / Grenselinje

Ytre avgrensing

| Løpenr | Nord | Aust | Grensemerke nedsett i / Lengde (m) | Grensepunkttype / Linjeinformasjon | Målemetode | Nøyaktigheit (SD i cm) | Radius |
|--------|------------|-----------|------------------------------------|---|---|------------------------|--------|
| 1 | 6739468,18 | 287951,11 | 13,43 | Umerkt Hjelpelinje teigdelar | 69 Utrekna | 200 1001 | |
| 2 | 6739478,90 | 287944,73 | 7,07 | Umerkt Hjelpelinje fiktiv grense | 69 Utrekna | 36 | |
| 3 | 6739475,40 | 287950,87 | 7,22 | Fjell Kors Hjelpelinje fiktiv grense | 96 GPS kinematisk (Real time kinematic) | 10 | |