

SITUASJONSKART

Gnr/Bnr: Gbnr 345/140

Adresse:

Eigar/søkar:

Kvalitet :

Gjeldande plan :

Planformål :

Vår referanse: ALM



Sign.

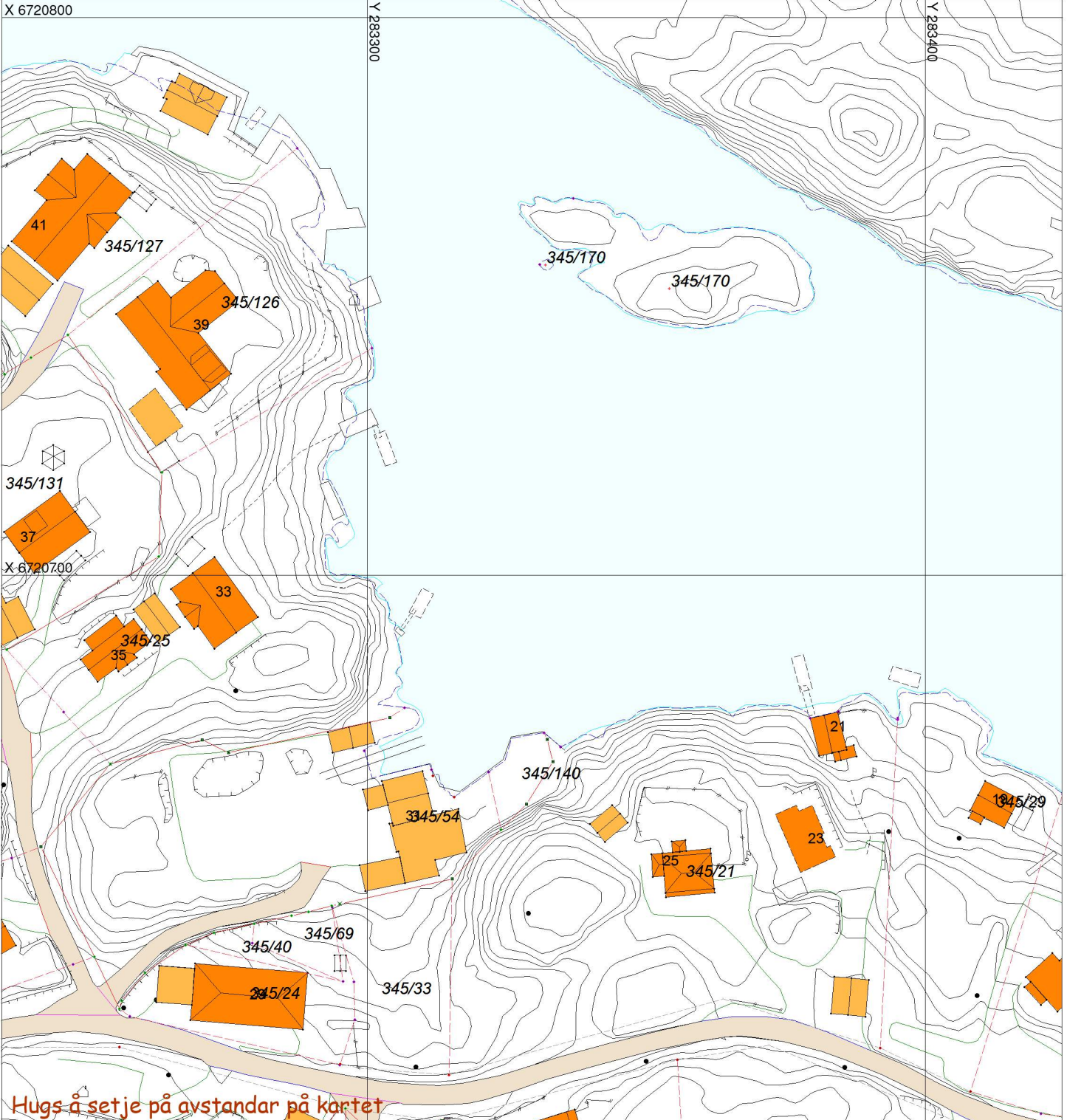


Målestokk: 1:1000
Dato: 30.08.2021

ALVER
KOMMUNE



- | | | | |
|---------|------------------------|---|------------|
| // — // | Gjerde |  | Bolighus |
| - - - - | Usikker eigedomsgrense |  | Andre bygg |
| — — — — | Målt eigedomsgrense | | |



SITUASJONSPLAN



Underskrift Situasjonsplan

Dato