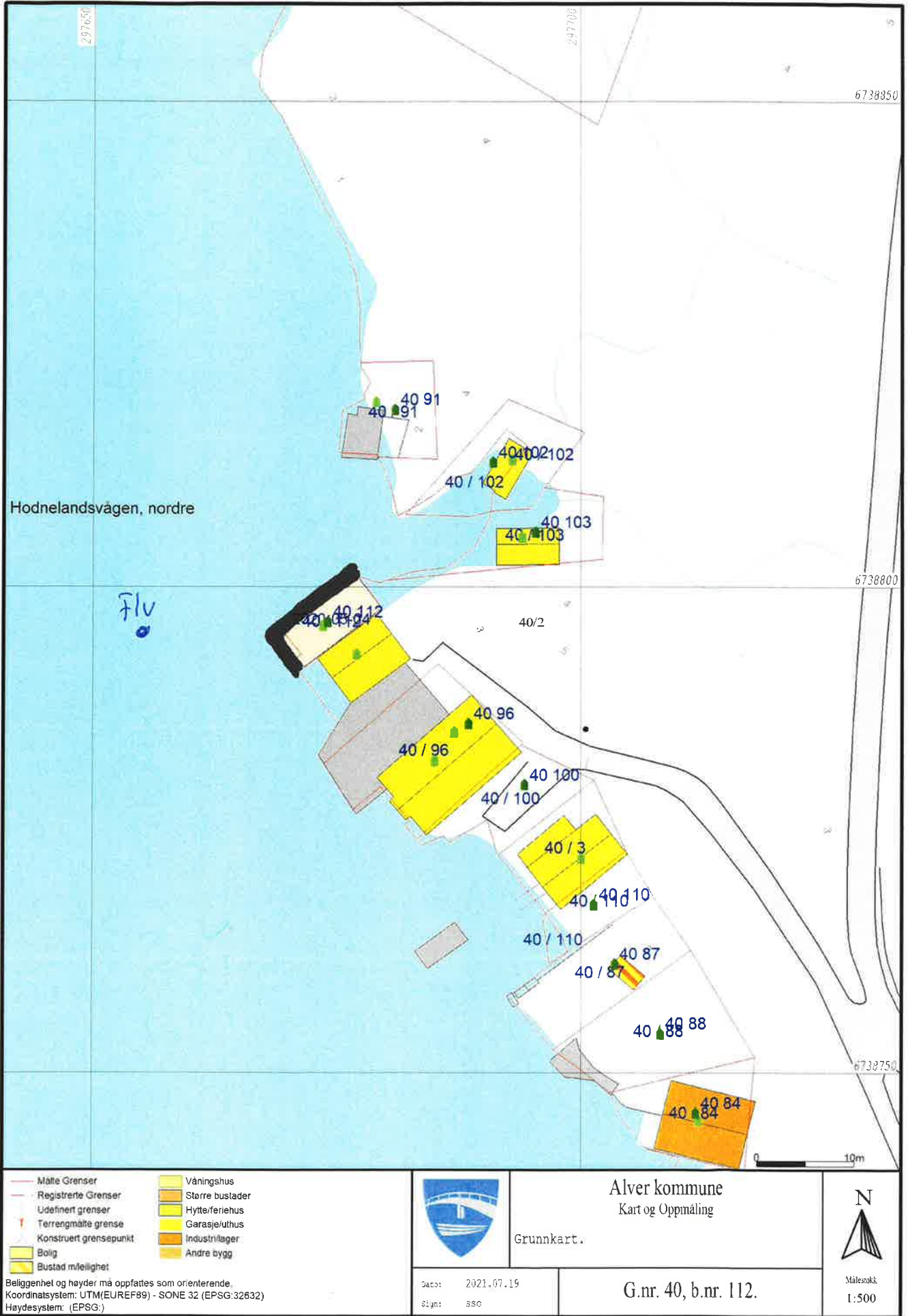


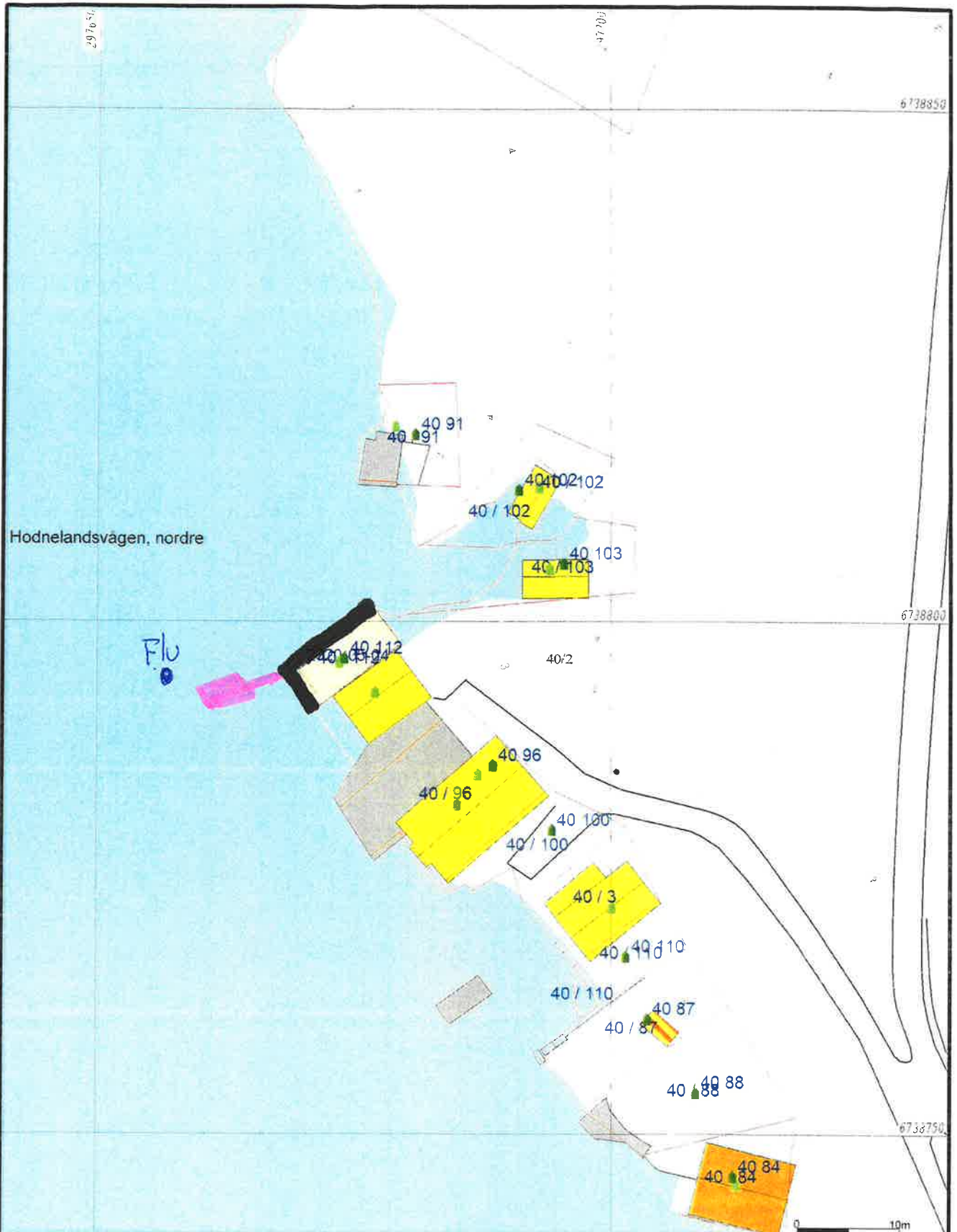
40-112 Situasjonskart iht godkjent løyve
av 11.06.2020

1:3



— 2 meter utvidekse av grunn i lengde og bredde

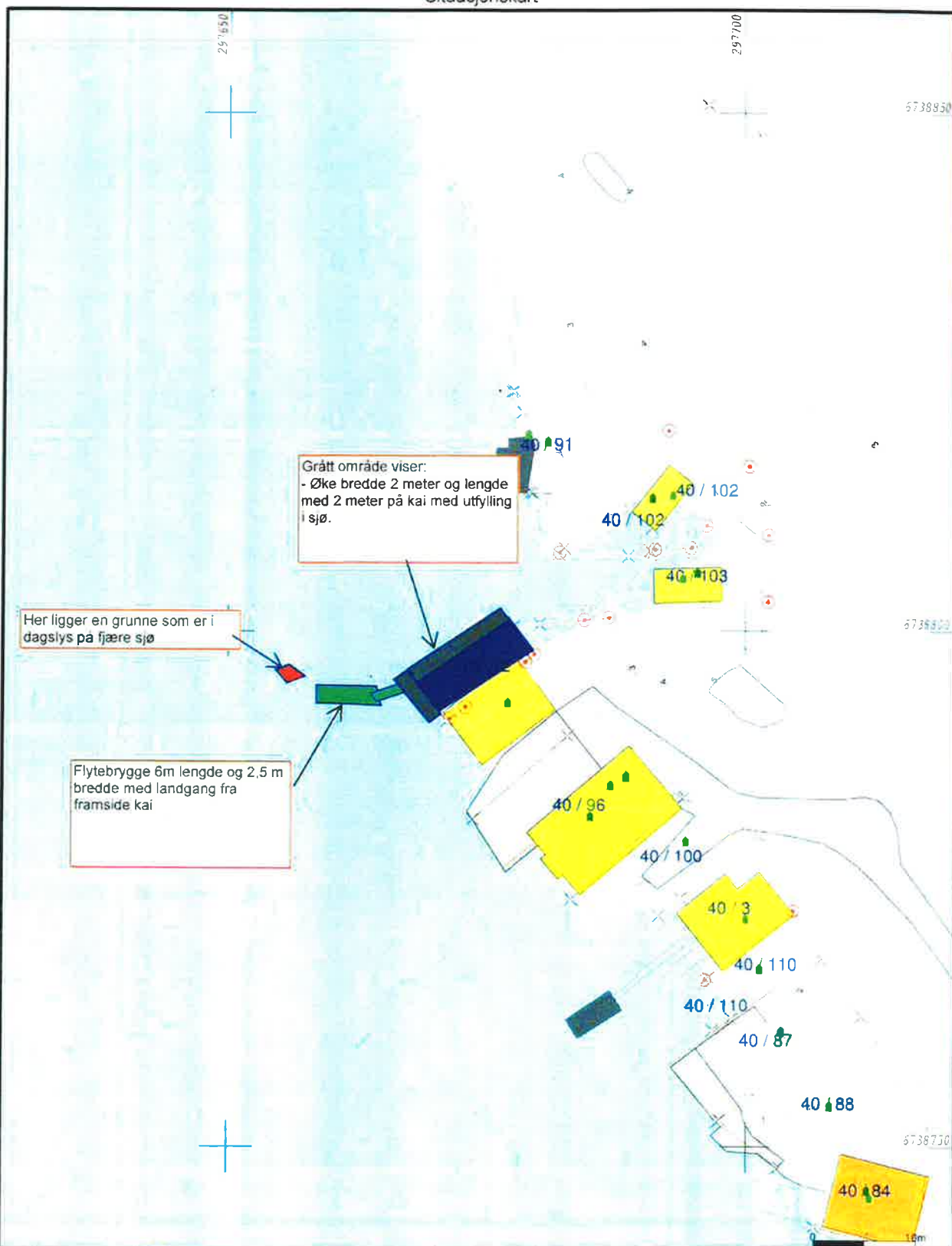
2:3



<ul style="list-style-type: none"> --- Målte Grenser — Registrerte Grenser — Udefinert grenser ⚡ Terrengmålte grense • Konstruert grensepunkt ■ Bolig ■ Bustad m/leilighet 	<ul style="list-style-type: none"> ■ Våningshus ■ Større bustader ■ Hytte/feriehus ■ Garasje/uthus ■ Industri/lager ■ Andre bygg 		<p>Alver kommune Kart og Oppmåling</p> <p>Grunnkart.</p>	<p>N</p> <p>Målestokk 1:500</p>
<p>Beliggenhet og høyder må oppfattes som orienterende. Koordinatsystem: UTM(EUREF89) - SONE 32 (EPSG:32632) Haydesystem: (EPSG)</p>		<p>Dato: 2021.07.19 Skala: 880</p>	<p>G.nr. 40, b.nr. 112.</p>	

— flytebrgge m/ landgang 3:3

Situasjonskart



Grått område viser:
- Øke bredde 2 meter og lengde med 2 meter på kai med utfylling i sjø.

Her ligger en grunne som er i dagslys på fjære sjø

Flytebrygge 6m lengde og 2,5 m bredde med landgang fra framside kai

Målte Grenser	Større bosnader
Registrerte Grenser	Hytte/feriehuis
Løstfinte grenser	Gaardskolthuis
Tetningsmåte grense	Industri/lager
Konstruksjon grensepunkt	Andre bygg
Bolig	
Bosnad mulighet	
Vannseier	

Beliggenhet og høyder må oppfattes som orienterende.



Lindås kommune
Geodata avdeling

2014.06.24
SJP

G.nr.40 B.nr.112



Målestokk
1:500