

19.3.2021

6733800

6733750

Pre Haukåstjørna



Satt ut pel
H=+40.65

Satt ut pel
H=+40.68

B2

B1

1.00

Satt ut pel
H=+40.61

10.00

Satt ut pel
H=+40.67

283250

283300

Radøy Skytterlag
Hellandsvegen 350
Gbnr 38/73, Radøy

Dato 09.09.2019	Konstr./egnet GOB	Godkjent	Målestokk 1:500
Koord.sys: Euref89 Sone 32 Høydemodell: NN2000			

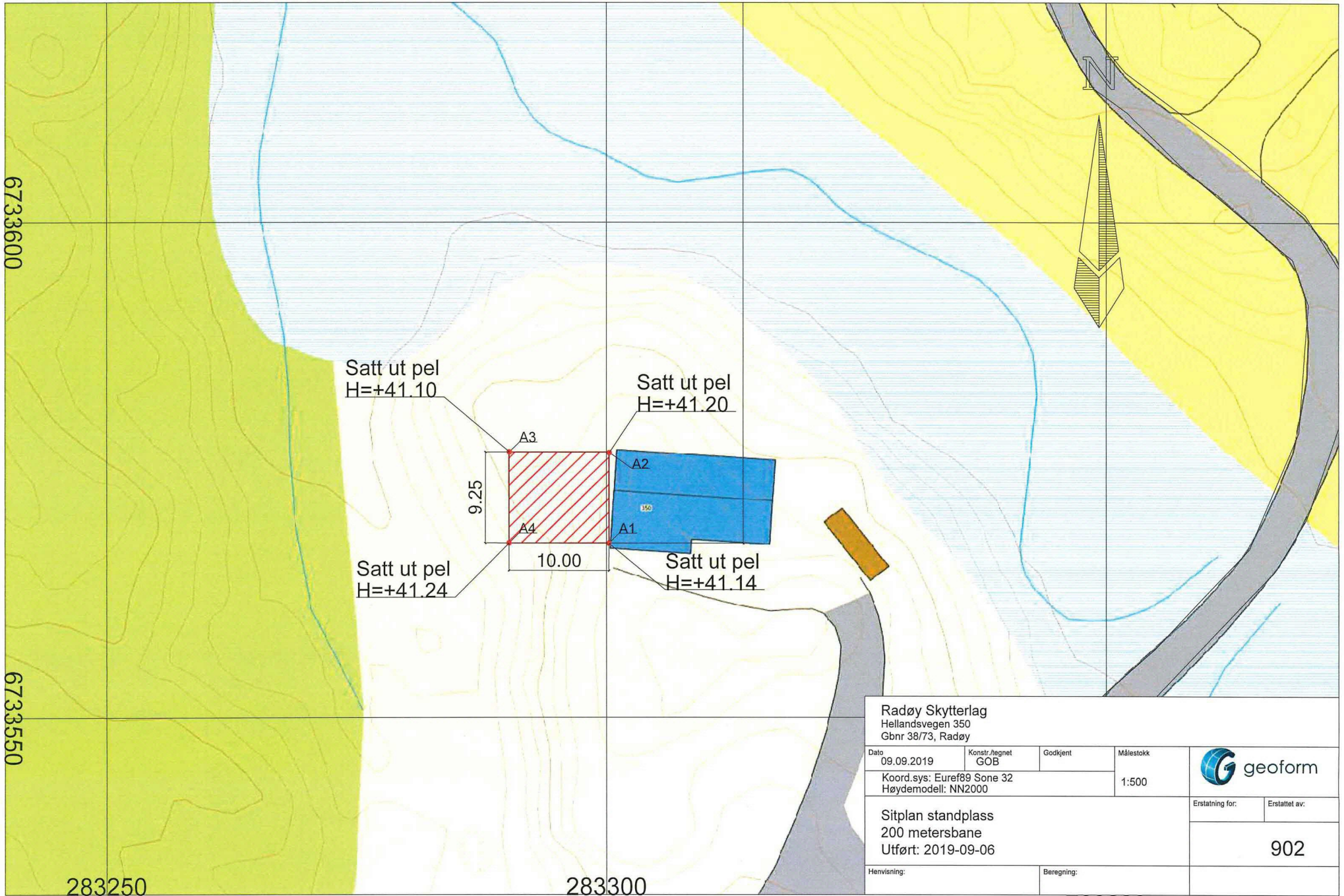


Situasjonsplan skyteskiver
200 metersbane
Utført: 2019-09-06

Erstating for: Erstattet av:

903

Henvising: Beregning:




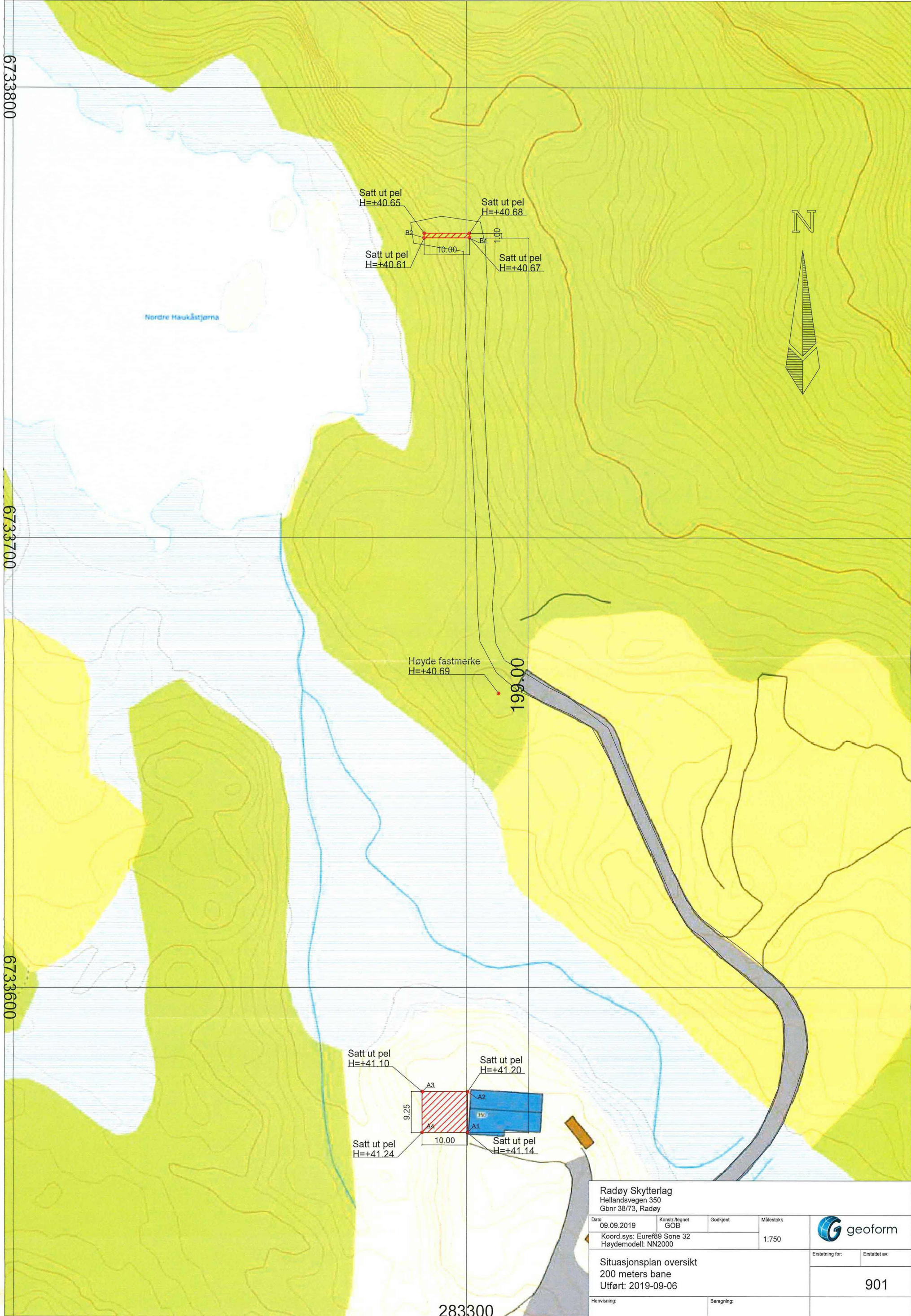
6733600

6733550

283250

283300

Radøy Skytterlag Hellandsvegen 350 Gbnr 38/73, Radøy			
Dato	Konstr./tegnet	Godkjent	Målestokk
09.09.2019	GOB		1:500
Koord.sys: Euref89 Sone 32 Høydemodell: NN2000			
Sitplan standplass 200 metersbane Utført: 2019-09-06			Erstatning for: Erstattet av: <div style="text-align: center; font-size: 1.2em;">902</div>
Henvisning:		Beregning:	



6733800

6733700

6733600

283300

Satt ut pel
H=+40.65

Satt ut pel
H=+40.68

Satt ut pel
H=+40.61

Satt ut pel
H=+40.67

B2

B1

10.00

1.00

Høyde fastmerke
H=+40.69

199.00

Satt ut pel
H=+41.10

Satt ut pel
H=+41.20

Satt ut pel
H=+41.24

Satt ut pel
H=+41.14

A3

A2

A4

A1

9.25

10.00

Radøy Skytterlag Hellandsvegen 350 Gbnr 38/73, Radøy				Målestokk 1:750	
Dato 09.09.2019	Konstr./tegnet GOB	Godkjent			
Koord.sys: Euref89 Sone 32 Høydemodell: NN2000				Erstatning for:	Erstattet av:
Situasjonsplan oversikt 200 meters bane Utført: 2019-09-06				901	
Henvisning:		Beregning:			