








 0 20 40 60m
 Målestokk 1: 3000 ved A4 utskrift
 Utskriftsdato: 13.09.2021 11:25
 Eiendomsdata verifisert: 13.09.2021 11:21

GÅRDSKART 4632-132/4/0
 Tilknyttede grunneiendommer:
 132/4/0






Markslag (AR5) 7 klasser		AREALTALL (DEKAR)	
TEGNFORKLARING			
	Fulldyrka jord	2.3	
	Overflatedyrka jord	7.6	
	Innmarksbeite	1.8	11.7
	Produktiv skog *	43.4	43.4
	Annet markslag	25.6	
	Bebygde, samf., vann, bre	3.7	29.3
	Ikke kartlagt	0.0	0.0
	Sum	84.4	84.4

* Produktiv skog er skog på fastmark og myr med skogbonitet lav eller bedre.

Kartet viser valgt type gårdskart for eiendommen man har søkt på. I tillegg vises bakgrunnskart for gjenkjennelse. Arealstatistikken viser arealer i dekar for alle teiger på eiendommen. Det kan forekomme avrundingsforskjeller i arealtallene.

Ajourføringsbehov meldes til kommunen.

-  Arealressursgrenser
-  Eiendomsgrenser
-  Driftssenterpunkt