

**For matrikkeleining:**

Kommune: 4631 - ALVER
Gardsnummer: 417
Bruksnummer: 19

Utskriftsdato/klokkeslett: 17.09.2021 kl. 13:53

Produsert av: Morten Mangerøy Helland

Attestert av: Alver kommune

Orientering om matrikkelbrev

Matrikkelbrevet er heimla i «Lov om eigedomsregistrering» (matrikkelova) av 17. juni 2005. Etter definisjonen i matrikkelova § 3 d) er matrikkelbrevet ei attestert utskrift av matrikkelen som viser alle registrerte opplysningar om ei matrikkeleining ved oppgjeven dato.

Om heilskap og nøyaktigheit i matrikkelbrevet

Matrikkelen vart etablert ved konvertering av data frå tidlegare register. Det kan variere kor gode slike data er med omsyn til heilskap og nøyaktigheit. I enkelte tilfelle kan grensepunkt og grenselinjer mangle heilt eller delvis, eller vere feil registrerte. Det kan også vere feil og manglar ved registrert bygnings- og adresseinformasjon. Heilskap og kartfestingsnøyaktigheit er oftast betre innanfor enn utanfor tettbygde strøk. Ver merksam på at oppgjeve areal for mange matrikkeleiningar og bygg er usikre.

For utfyllande informasjon: www.kartverket.no/matrikkelbrev

Matrikkeleining

Matrikkeleiningstype: Grunneigedom
Bruksnamn: MULIHOLMEN
Etableringsdato: 11.12.1957
Skyld: 0,02
Er tinglyst: Ja
Har festegrunnar: Nei
Er seksjonert: Nei

Arealrapport

| Tekst | Areal | Kommentar |
|----------------------------|-------------|---------------------|
| Utrekna areal for 417 / 19 | 21 592,3 m2 | Ukjend grenseforløp |

Eigarforhold

Tinglyste eigarforhold

| Rolle | Status | Føds.d./org.nr | Namn | Brukseinin | Adresse | Andel |
|--------------|--------|----------------|---------------|------------|---------------------------------|-------|
| Heimelshavar | | 130361 | STEVNEBØ IVAR | H0101 | ØVRE BERGVEIEN 35 5152 BØNES | 1 / 1 |

Oversikt over teigar

(EUREF89 UTM Sone 32)

| Løpenr | Type | Hovudteig | Nord | Aust | Høgde | Areal | Merknader |
|--------|------|-----------|---------|--------|-------|-------------|----------------------|
| 1 | Teig | Ja | 6740800 | 277505 | | 18 945,6 m2 | Hjelpelinje vasskant |
| 2 | Teig | Nei | 6740700 | 277298 | | 2 129,5 m2 | Hjelpelinje vegkant |
| 3 | Teig | Nei | 6740803 | 277274 | | 517,2 m2 | Hjelpelinje vasskant |

Forretningar der matrikkeleininga er involvert

| Forretning | Forretningsdokumentdato | Tinglysing | Matrikkelføring | | |
|--------------------------------|-------------------------|------------------|-----------------|----------|------------|
| Forretningstype | Kommunal saksreferanse | Status | Endra dato | Signatur | Dato |
| Årsak til feilretting | Nettadresse (URL) | | | | |
| | Annan referanse | | | | |
| Omnummerering v/kommuneendring | 01.01.2020 | Tinglyst | 01.01.2020 | smatmynd | 01.01.2020 |
| Omnummerering | | Omnummerert til: | 4631 - 417/19 | | |
| | | Omnummerert frå: | 1260 - 17/19 | | |

| Forretning Forretningstype Årsak til feilretting | Forretningsdokumentdato Kommunal saksreferanse Nettadresse (URL) Annan referanse | Status | Tinglysing | Endra dato | Matrikkelføring Signatur Dato |
|--|---|----------|-----------------|------------|----------------------------------|
| Skylddeling | 11.12.1957 | | | | |
| Skylddeling | | Rolle | Matrikkeleining | | Arealendring |
| | | Avgjevar | 1260 - 17/1 | | 0 |
| | | Mottakar | 1260 - 17/19 | | 0 |

Forretningar der matrikkeleininga er berørt

| Forretning Forretningstype Årsak til feilretting | Forretningsdokumentdato Kommunal saksreferanse Nettadresse (URL) Annan referanse | Status | Tinglysing | Endra dato | Matrikkelføring Signatur Dato |
|--|---|--------|-----------------|------------|----------------------------------|
| Kvalitetsheving for eksisterande matrikkeleining | 14.09.2021 | | | | hellmort 14.09.2021 |
| Annan forretningstype | 21/4779 | Rolle | Matrikkeleining | | Arealendring |
| | | Berørt | 4631 - 417/1 | | 0 |
| | | Berørt | 4631 - 417/3 | | 0 |
| | | Berørt | 4631 - 417/14 | | 0 |
| | | Berørt | 4631 - 417/19 | | 0 |
| | | Berørt | 4631 - 417/109 | | 0 |
| | | Berørt | 4631 - 417/122 | | 0 |
| | | Berørt | 4631 - 418/9 | | 0 |
| | | Berørt | 4631 - 418/53 | | 0 |
| Kvalitetsheving for eksisterande matrikkeleining | 14.09.2021 | | | | hellmort 14.09.2021 |
| Annan forretningstype | 21/4779 | Rolle | Matrikkeleining | | Arealendring |
| | | Berørt | 4631 - 417/1 | | 0 |
| | | Berørt | 4631 - 417/3 | | 0 |
| | | Berørt | 4631 - 417/4 | | 0 |
| | | Berørt | 4631 - 417/14 | | 0 |
| | | Berørt | 4631 - 417/19 | | 0 |
| | | Berørt | 4631 - 417/109 | | 0 |

Aktive bygg som ikkje er registrerte på matrikkeleininga, men ligg på matrikkeleininga sitt areal

| | | | | | |
|--|----------------------|----|----------------|-----|------------------------|
| Bygningsnr: 176 108 142 | Utbygd areal: | 60 | Tal bustader: | 0 | <u>Datoar</u> |
| Løpenr: | Bruksareal bustad: | 0 | Tal etasjar: | 1 | Rammeløyve: |
| Repr.punkt: Koordinatsystem: EUREF89 UTM Sone 32 | Bruksareal anna: | 40 | Vassforsyning: | | Igangsetjingsløyve: |
| Nord: 6740778 Aust: 277479 | Bruksareal totalt: | 40 | Avløp: | | Teke(n) i bruk: |
| Bygningsendringskode: | Bruttoareal bustad: | 0 | Har heis: | Nei | Mellombels bruksløyve: |
| Bygningstype: Fritidsbygg (hytter/sommarh. ol) | Bruttoareal anna: | 0 | | | Ferdigattest: |
| Næringsgruppe: Anna som ikkje er næring | Bruttoareal totalt: | 0 | | | |
| Bygningsstatus: Teke(n) i bruk | Alternativt areal: | 0 | | | |
| Energikjelder: | Alternativt areal 2: | 0 | | | |
| Oppvarming: | | | | | |

Etasjar

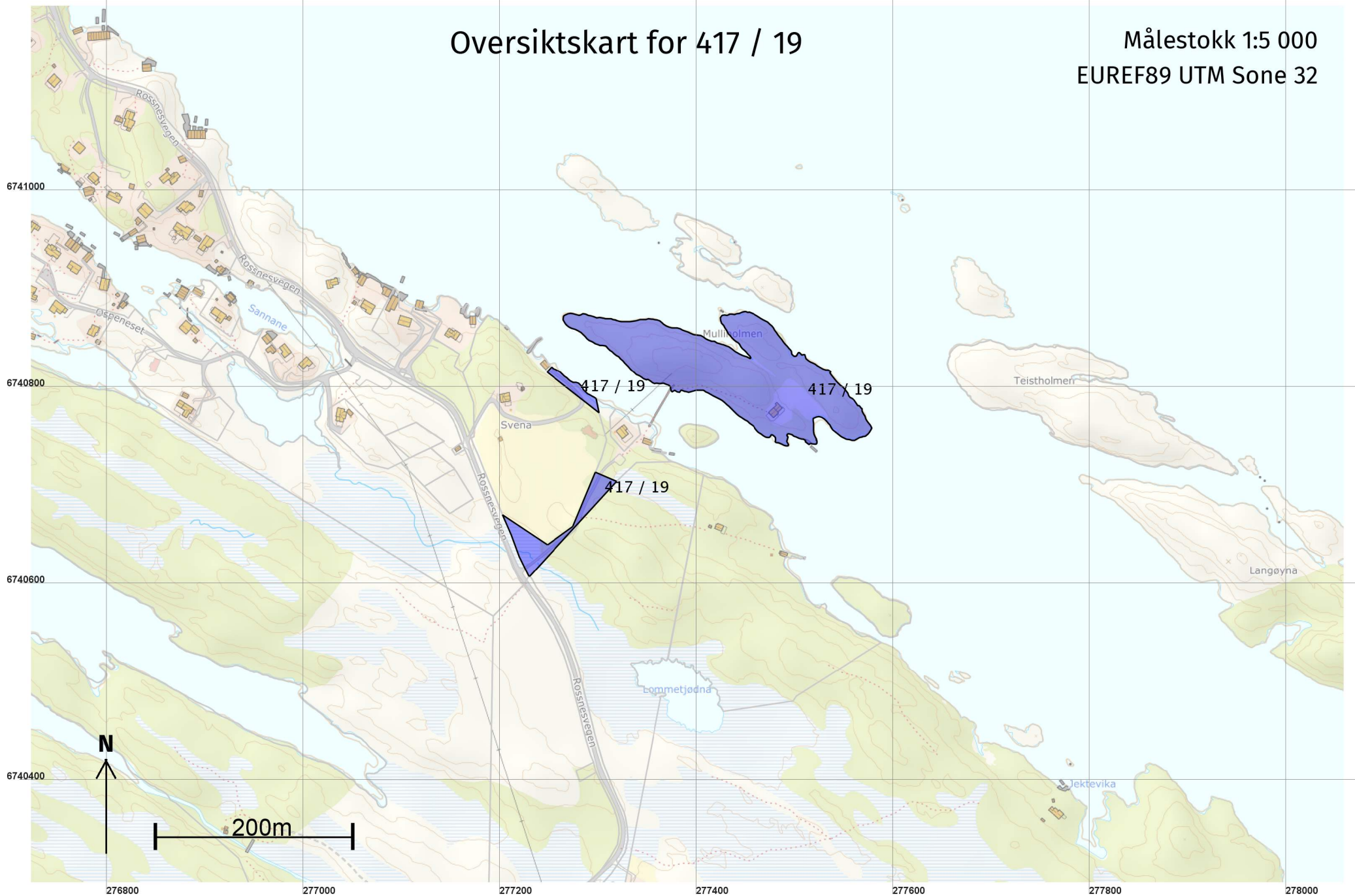
| Etasje | Tal på bueiningar | BRA bustad | BRA anna | BRA totalt | BTA bustad | BTA anna | BTA totalt | Alt. areal | Alt. areal 2 |
|--------|-------------------|------------|----------|------------|------------|----------|------------|------------|--------------|
| H01 | 0 | 0 | 40 | 40 | 0 | 0 | 0 | 0 | 0 |

Brukseiningar

| Adresse | Brukseiningsnummer | Brukseiningstype | Bruksareal | Tal rom | Kjøkkentilgang | Bad | WC | Matrikkeleining |
|-----------------------|--------------------|------------------|------------|---------|----------------|-----|----|-----------------|
| 6003 Rossnesvegen 483 | H0101 | Fritidsbustad | 40 | 0 | | 0 | 0 | 417/14 |

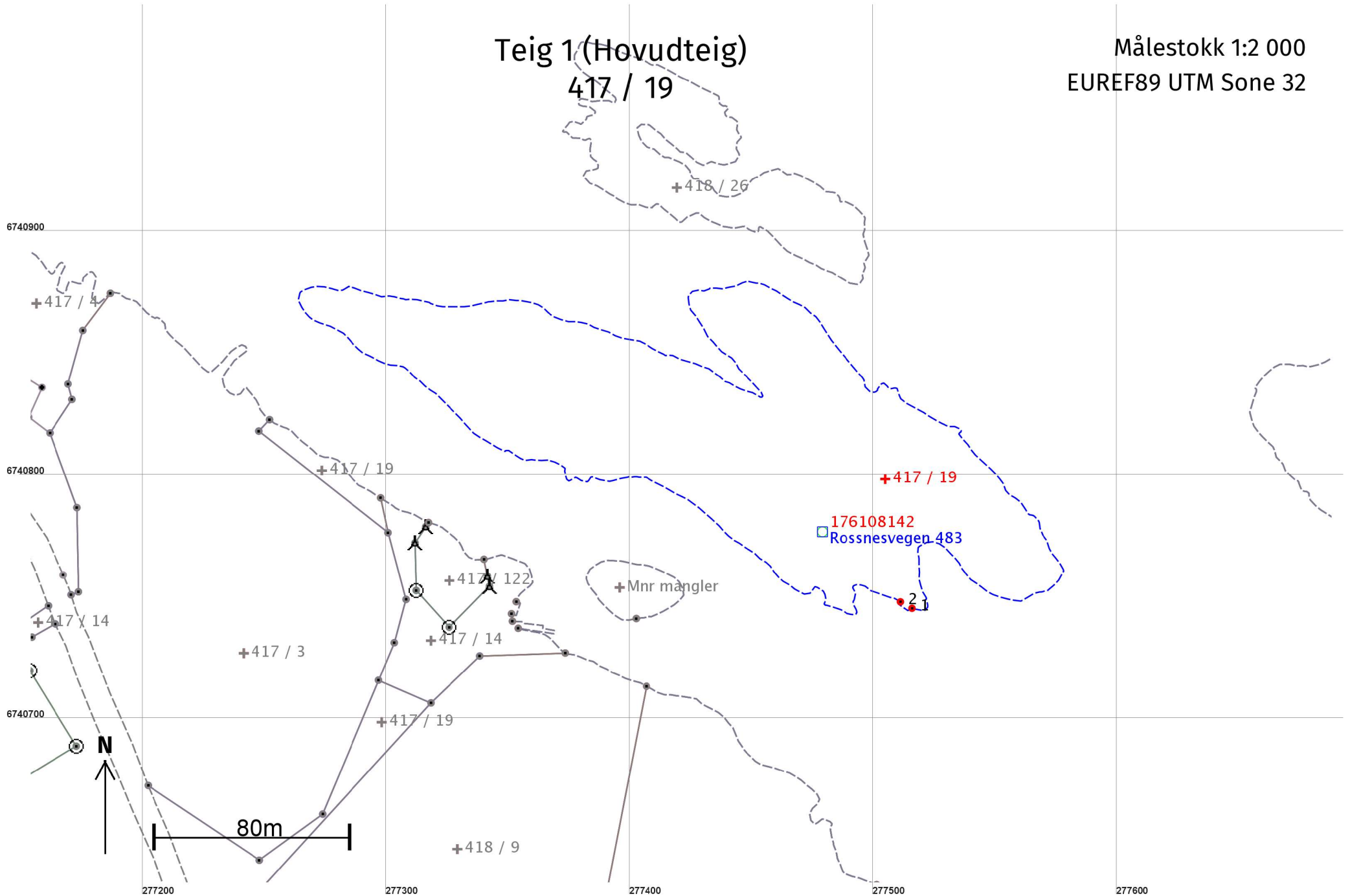
Oversiktskart for 417 / 19

Målestokk 1:5 000
EUREF89 UTM Sone 32



Teig 1 (Hovudteig) 417 / 19

Målestokk 1:2 000
EUREF89 UTM Sone 32



Areal og koordinatar

Areal: 18 945,6

Arealmerknad: Hjelpelinje vasskant

Representasjonspunkt:

Koordinatsystem: EUREF89 UTM Sone 32

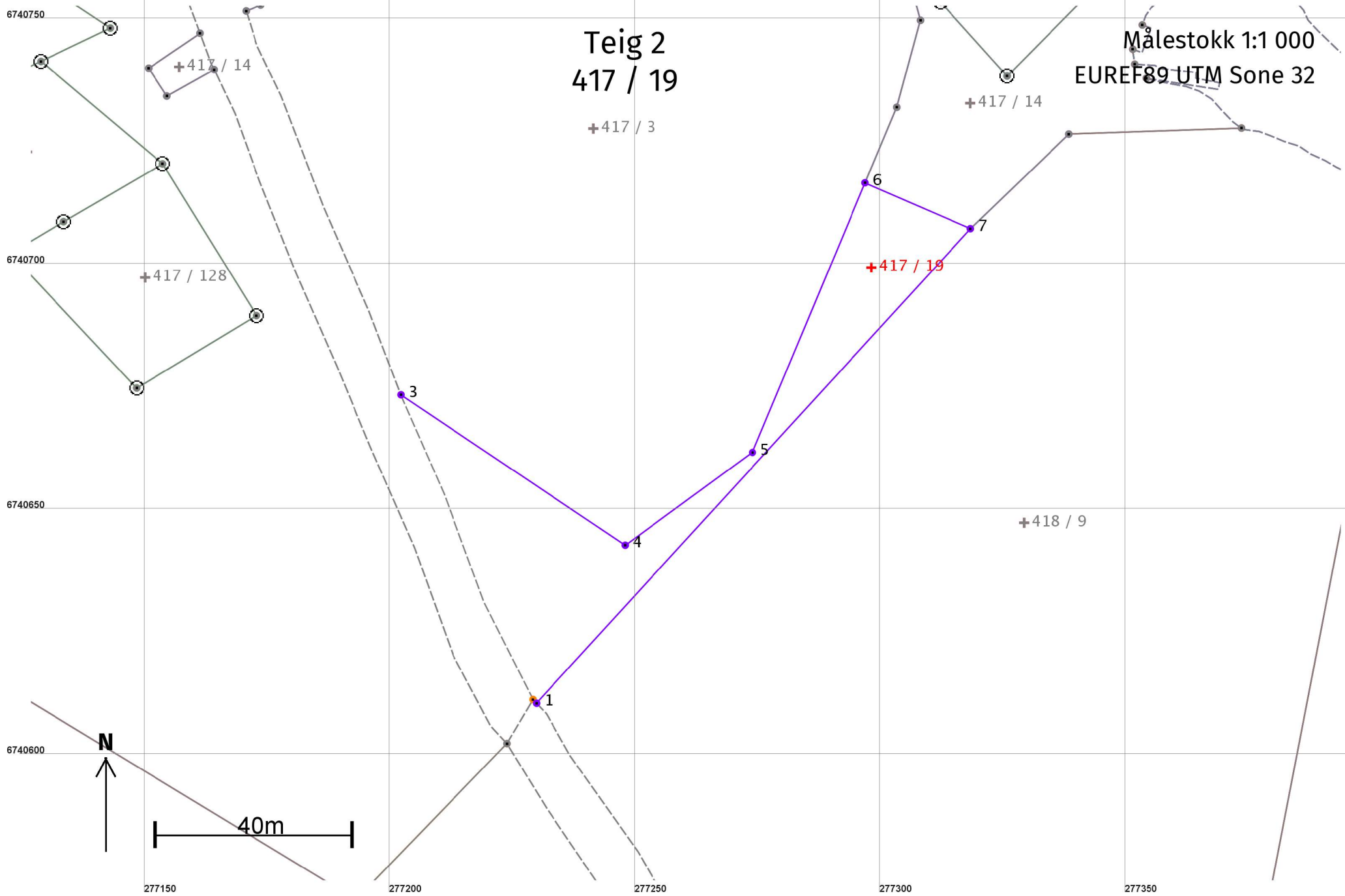
Nord: 6740800

Aust: 277505

Grensepunkt / Grenselinje

Ytre avgrensing

| Løpenr | Nord | Aust | Grensemerke nedsett i / Lengde (m) | Grensepunkttype / Linjeinformasjon | Målemetode | Nøyaktighet (SD i cm) | Radius |
|--------|------------|-----------|---------------------------------------|---|------------------------------|--|--------|
| 1 | 6740746,67 | 277515,78 | | Geometrisk hjelpepunkt 7,90 Hjelpelinje vasskant | 24 Digitalt stereoinstrument | Ingen nøyaktighet Ingen nøyaktighet | |
| 2 | 6740749,30 | 277511,05 | | Geometrisk hjelpepunkt 901,44 Hjelpelinje vasskant | 24 Digitalt stereoinstrument | Ingen nøyaktighet Ingen nøyaktighet | |



Areal og koordinatar

Areal: 2 129,5

Arealmerknad: Hjelpelinje vegkant

Representasjonspunkt:

Koordinatsystem: EUREF89 UTM Sone 32

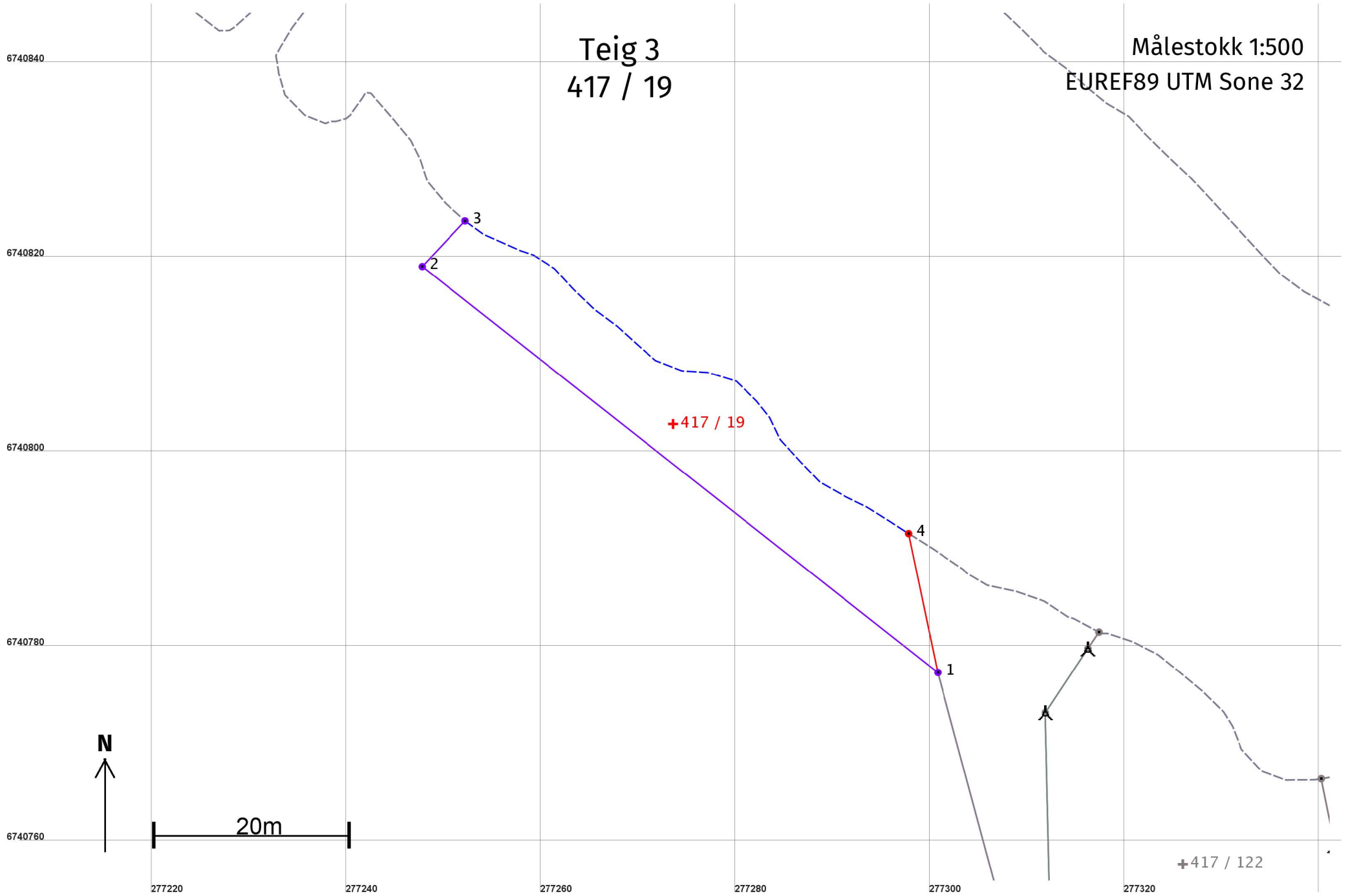
Nord: 6740700

Aust: 277298

Grensepunkt / Grenselinje

Ytre avgrensing

| Løpenr | Nord | Aust | Grensemerke nedsett i / Lengde (m) | Grensepunkttype / Linjeinformasjon | Målemetode | Nøyaktigheit (SD i cm) | Radius |
|--------|------------|-----------|---------------------------------------|---------------------------------------|----------------------------|---------------------------|--------|
| 1 | 6740611,13 | 277229,99 | | Ukjent | 69 Utrekna | 100 | |
| | | | 1,05 | Hjelpelinje vegkant | | 500 | |
| 2 | 6740611,89 | 277229,27 | | Geometrisk hjelpepunkt | 63 Generert sirkelgeometri | 500 | |
| | | | 67,74 | Hjelpelinje vegkant | | 500 | |
| 3 | 6740673,98 | 277202,39 | | Ukjent | 69 Utrekna | 100 | |
| | | | 54,98 | | | | |
| 4 | 6740643,36 | 277248,05 | | Ukjent | 69 Utrekna | 100 | |
| | | | 32,09 | | | | |
| 5 | 6740662,26 | 277273,99 | | Ukjent | 69 Utrekna | 100 | |
| | | | 59,51 | | | | |
| 6 | 6740717,17 | 277296,94 | | Ukjent | 69 Utrekna | 100 | |
| | | | 23,41 | | | | |
| 7 | 6740707,83 | 277318,40 | | Ukjent | 69 Utrekna | 100 | |
| | | | 131,03 | | | | |



Areal og koordinatar

Areal: 517,2

Arealmerknad: Hjelpelinje vasskant

Representasjonspunkt:

Koordinatsystem: EUREF89 UTM Sone 32

Nord: 6740803

Aust: 277274

Grensepunkt / Grenselinje

Ytre avgrensing

| Løpenr | Nord | Aust | Grensemerke nedsett i / Lengde (m) | Grensepunkttype / Linjeinformasjon | Målemetode | Nøyaktigheit (SD i cm) | Radius |
|--------|------------|-----------|---------------------------------------|---------------------------------------|------------------------------|-----------------------------|--------|
| 1 | 6740777,68 | 277300,82 | 67,40 | Ukjent | 69 Utrekna | 100 | |
| 2 | 6740819,37 | 277247,86 | 6,44 | Ukjent | 69 Utrekna | 100 | |
| 3 | 6740824,05 | 277252,27 | 57,27 | Ukjent Hjelpelinje vasskant | 69 Utrekna | 100 Ingen nøyaktighet | |
| 4 | 6740791,94 | 277297,82 | 14,57 | Geometrisk hjelpепunkt | 24 Digitalt stereoinstrument | Ingen nøyaktighet | |