

Kartverket Tinglysing
Pb. 600 Sentrum
3507 HØNEFOSS

Referanser:
Dykkar:
Vår: 21/3682 - 21/62081

Saksbehandlar:
Kjell Rune Standal
kjell.rune.standal@alver.kommune.no

Dato:
17.09.2021

Melding til tinglysing

Vedlagt følger på nytt:

- 1) Melding til Tinglysing
- 2) Signerte erklæringer om rett i fast eiendom

Med vennleg helsing
Alver kommune, Kart og oppmåling

Kjell Rune Standal
Ingeniør

Dette dokumentet er elektronisk godkjent og har difor ingen signatur.

Mottakarar:

Kartverket Tinglysing

Pb. 600 Sentrum

3507

HØNEFOSS



Melding til tinglysing

Det er opprettet en ny: Grunneiendom

Det er ført med brukstilfelle: Opprett ny grunneiendom ved fradeling

Løpenummer for forretning: 613 296 094

Vedlegg: Ja

Opprettet etter ML § 9 b til h: Nei

Rekvirent av tinglysing

Organisasjonsnr	Navn	Adresse
920290922	ALVER KOMMUNE	Postboks 4, 5906 FREKHAUG

Rekvirent(er) av forretning

Fødselsdato/Orgnr	Navn	Bruksenhe	Adresse	Ulik hjemmelshaver: NEI
984483147	LITLEBERGEN BÅTFORENING		Postboks 96, 5906 FREKHAUG	

Avgivereiendom(mer)

Knr	Gnr	Bnr	Fnr
4631	326	82	


Ikke tinglyste eiere / kontaktinstans

Eierforhold	Navn/Matrikelnr	Bruksenhe	Adresse	Andel
Aktuell eier	LITLEBERGEN BÅTFORENING		Postboks 96, 5906 FREKHAUG	1 / 1

Ny matrikkelenhet


Knr	Gnr	Bnr
4631	326	148

Melding til tinglysing er hjemlet i Matrikkeloven § 24



Halvor Benterud

Erklæring om rett i fast eiendom ¹

Innsendar sitt namn (rekvirent): Alver kommune	Plass for tinglysingsstempel 
Adresse: Postboks 4	
Postnummer: Poststad: 5906 Frekhaug	
Fødselsnr./Org.nr. Ref.nr. 920 290 922	

1. Heimelshavar (til eiendomen som retten skal hefte på)	
Namn Litlebergen båtforening	Fødselsnr./org.nr. (11/9 siffer) 984483147

2. Eigedom (der retten skal hefte) ³					
Kommunenr.	Kommunenamn	Gnr.	Bnr.	Fnr.	Snr.
4631	Alver	326	80		
4631	Alver	326	121		
4631	Alver	326	82		

3. Rettshavar – fyll ut anten alternativ A eller B						
A	Rett for fast eiendom (reell servitutt) ⁴					
	Kommunenr.	Kommunenamn	Gnr.	Bnr.	Fnr.	Snr.
	4631	Alver	326	148		
B	Rett for person (personleg servitutt/pengehefte)					
	Namn		Fødselsnr./Org.nr. (11/9 siffer)			

Dato 1/7-2021	Heimelshavar si underskrift ⁵ Bjørn Johnny Køyenes Harald Weberstaad Oge Sejelst
------------------	--

Bjørn Koyenes
solvi Mellinger

4. Skildring av kva retten går ut på⁶

Rett til parkering frem mot promenaden på Litlebergen båtforening sin eigedom gbnr 326/82 for å unngå konflikt ved utsetting av småbåter. (vedlagte kart viser området ein kan parkere i)

Vedlegg: Kart/skisse som viser tenande eigedom og retten teikna inn

Ja Nei

5. Andre avtaler (som ikkje skal tinglysast)⁷

6. Underskrifter

Stad og dato

Heimelshavar si underskrift⁸

Litlebergen 1/7-2021

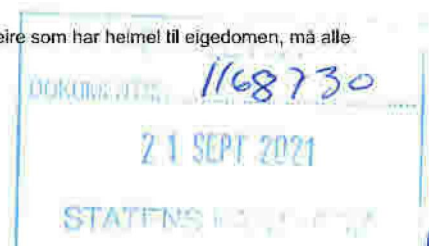
Bjørn Johnny Vagnstad
Harald Leberstad

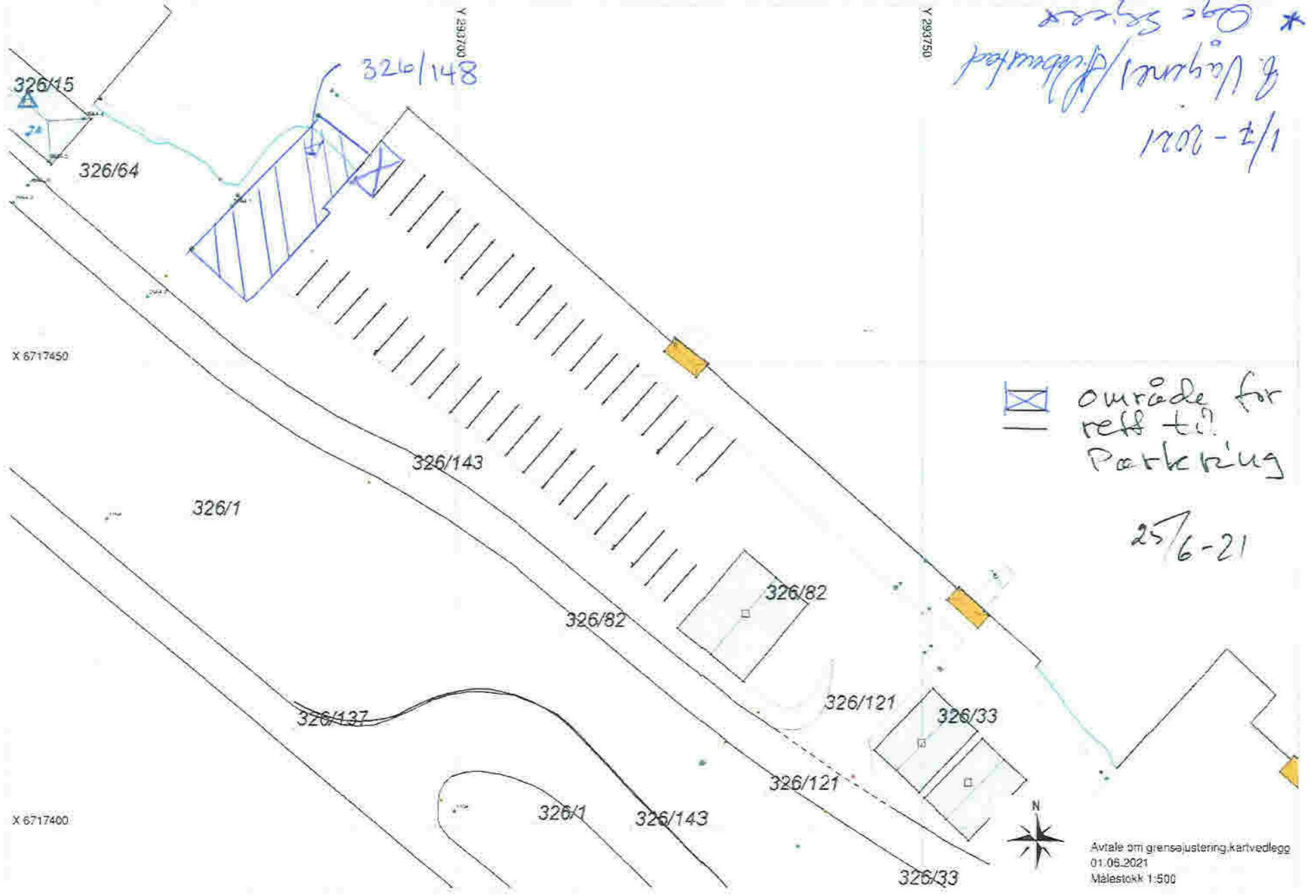
* Berthe Ann Lussen

Solve Mellingen


Notar:

- 1) Dette skjemaet kan brukast for tinglysing av rettar i fast eigedom, som til dømes vegrett, jaktrett, burett, forkjøpsrett og liknande. Kva rettar som kan tinglysast vert regulert av tinglysingslova § 12. Skjemaet må fyllast ut i to eksemplar og sendast til følgjande adresse: Kartverket Tinglysing, Postboks 600 Sentrum, 3507 Hønefoss. Det eine eksemplaret vert arkivert hjå Kartverket, medan det andre eksemplaret vert returnert til innsendar (rekvirent) påført tinglysingsattest.
- 2) Rekvirenten er den som sender inn dokumentet for tinglysing. Denne vil få det ferdig tinglyste dokumentet tilbake, og faktura for tinglysingsgebyret.
- 3) Eigedom der retten ligg.
- 4) Retten vil følgje eigedom uavhengig av kven som er eller vert eigar av denne, jf. avhendingslova § 3-4 andre ledd bokstav d.
- 5) Formålet med denne underskrifta er å sikre at heimelshavaren har sett begge sider av dokumentet.
- 6) Retten må skildrast nøyaktig i tekstleg form, jf. tinglysingslova § 8, jf. forskrift om tinglysing § 4 (klarhet og form). Dersom retten er knytt til ein fysisk del av ein fast eigedom, kan han teiknast inn på kart eller skisse over eigedom.
- 7) Det er ikkje nødvendig å fylla ut dette feltet.
- 8) Den som signerer må ha grunnboksheimel til eigedom der retten ligg. Dersom det er fleire som har heimel til eigedom, må alle skriva under, eller det må leggjast ved fullmakt frå den eller dei som ikkje underskriv





* Oge Seier
Birkje Chundar
Solve Mellinger
1/2 - 2021
B. Vagnes / flubrukt

 område for ref. til parking

25/6-21

Avtale om grensejustering, kartvedlegg
01.06.2021
Målestokk 1:500

Erklæring om rett i fast eiendom ¹

Innsendar sitt namn (rekvirent): Alver kommune	
Adresse: Postboks 4	
Postnummer: 5906	Poststad: Frekhaug
Fødselsnr./Org.nr. 920 290 922	Ref.nr.

Plass for tinglysingsstempel

1168747
21 SEPT 2021
STATENS KARTVERK

1. Heimeishavar (til eiendomen som retten skal hefte på)	
Namn Lillebergen båtforening	Fødselsnr./org.nr. (11/9 siffer) 984483147

2. Eigedom (der retten skal hefte)³					
Kommunenr.	Kommunenamn	Gnr.	Bnr.	Fnr.	Snr.
4631	Alver	326	80		
4631	Alver	326	121		
4631	Alver	326	82		

3. Rettshavar – fyll ut anten alternativ A eller B						
A	Rett for fast eiendom (reell servitutt)⁴					
	Kommunenr. 4631	Kommunenamn Alver	Gnr. 326	Bnr. 148	Fnr.	Snr.
B	Rett for person (personleg servitutt/pengehefte)					
	Namn					Fødselsnr./Org.nr. (11/9 siffer)

Dato 1/7-2021	Heimeishavar si underskrift ⁵ Sigrun Johnny Lorentzen / Harald Ubbestad
------------------	---

Birthe Andersen, Solvi Mellingen

4. Skildring av kva retten går ut på⁶

Retten til veg over eksisterande veg fram til den kommunale vegen (i samsvar med vedlagte kart)

Vedlegg: Kart/skisse som viser tenande eigedom og retten teikna inn

Ja

Nei

5. Andre avtalar (som ikkje skal tinglysast)⁷

6. Underskrifter

Stad og dato

Heimelshavar si underskrift⁸


Lillebergem 17-2021

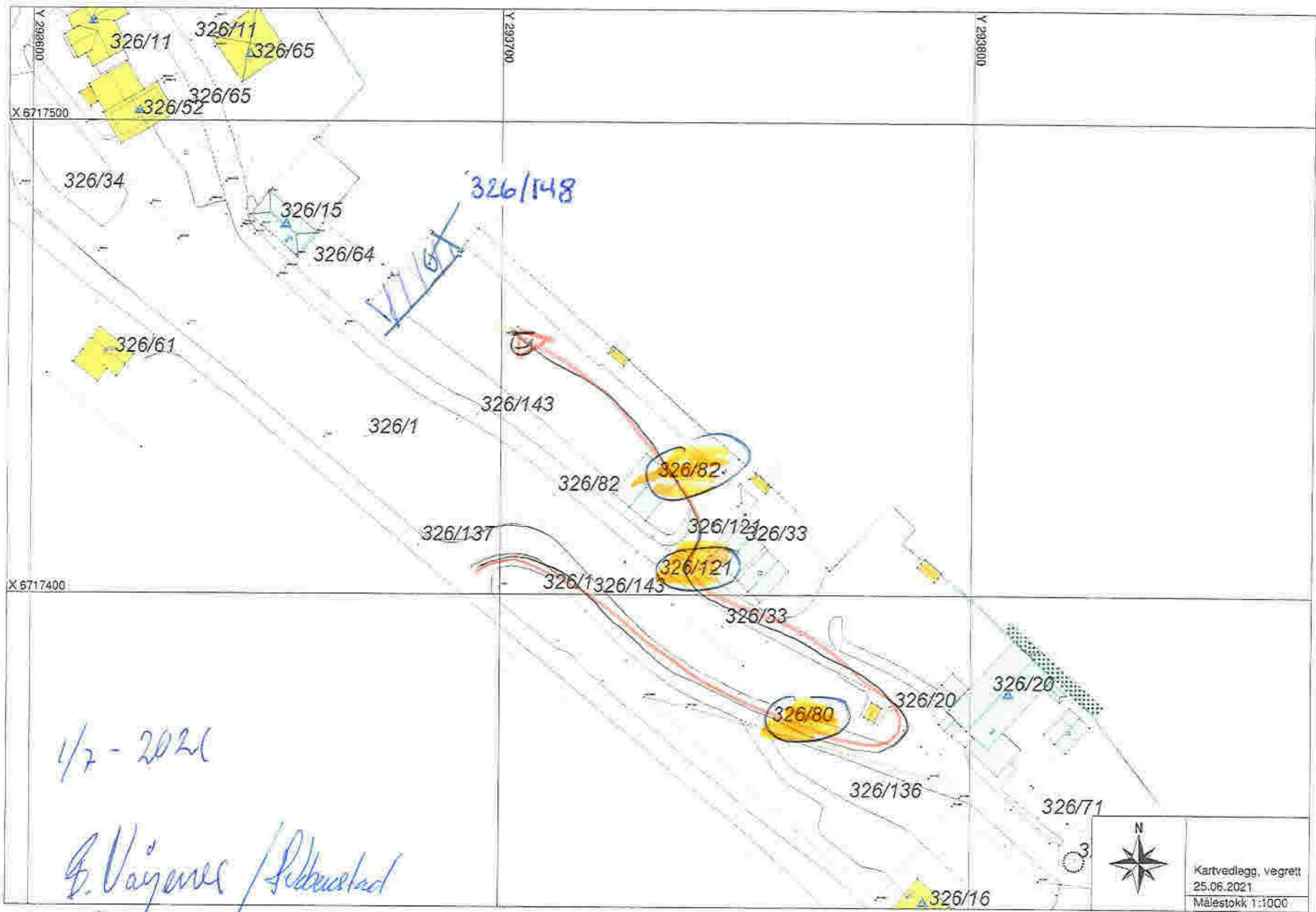
Bjorn Johnny Kojner Harald Veberstad

* Brithe O. Jensen, Solvi Mellingen

Notar:

- 1) Dette skjemaet kan brukast for tinglysing av rettar i fast eigedom, som til dømes vegrett, jaktrett, burett, forkjøpsrett og liknande. Kva rettar som kan tinglysast vert regulert av tinglysingslova § 12. Skjemaet må fyllast ut i to eksemplar og sendast til følgjande adresse: **Kartverket Tinglysing, Postboks 600 Sentrum, 3507 Hønefoss**. Det eine eksemplaret vert arkivert hjå Kartverket, medan det andre eksemplaret vert returnert til innsendar (rekvirent) påført tinglysingsattest.
- 2) Rekvirenten er den som sender inn dokumentet for tinglysing. Denne vil få det ferdig tinglyste dokumentet tilbake, og faktura for tinglysingsgebyret.
- 3) Eigedom der retten ligg.
- 4) Retten vil følgje eigedom uavhengig av kven som er eller vert eigar av denne, jf. avhendingslova § 3-4 andre ledd bokstav d.
- 5) Formålet med denne underskrifta er å sikre at heimelshavaren har sett begge sider av dokumentet.
- 6) Retten må skildrast nøyaktig i tekstleg form, jf. tinglysingslova § 8, jf. forskrift om tinglysing § 4 (klarhet og form). Dersom retten er knytt til ein fysisk del av ein fast eigedom, kan han teiknast inn på kart eller skisse over eigedom.
- 7) Det er ikkje nødvendig å fylla ut dette feltet.
- 8) Den som signerer må ha grunnboksheimel til eigedom der retten ligg. Dersom det er fleire som har heimel til eigedom, må alle skriva under, eller det må leggjast ved fullmakt frå den eller dei som ikkje underskriv





1/7 - 2021

B. Vagnar / Skrustad

* Öge Söjald
 Friðrik Guðnason
 Sólvi Mellingur

Kartvedlegg, vegrett
 25.06.2021
 Målestokk 1:1000