

Fra: Lars E. Torgilstveit <lars@bof.no>
Sendt: fredag 21. mai 2021 12:14
Til: Bente Kopperdal Hervik
Emne: Oppstartsmøte og synfaring i Litlevågen friluftsområde, Fyllingsnes
Vedlegg: Referat møte vedr. friluftsområde Fyllingsnes 07.03-17.docx;
Tilbakemelding på spørsmål om status for kommunal badefjære på
Fyllingsnes - gbnr 214114 Fyllingsnes (L)(288666)(1).pdf; Litlevika
friluftsområde, Fyllingsnes - ønske om synfaring; Alver kommune -
Litlevika friluftsområdet_ Fyllingsnes (1).msg

Hei.

Flott om du kan få invitert saman relevante personar i kommunen til ei synfaring i Litlevågen friluftsområde, Fyllingsnes.

Kommunen skal gjere oppgradering i området ang. VA. Fint å møte kvarandre og sjå kva kommunen gjer ang. tilkopling og tilrettelegging i friluftsområdet, og kva som står att for BOF og andre aktørar. Heine Fyllingsnes frå bygdelaget ønskjer òg å stille. Bygdelaget har t.d. nokre midler tilgjengeleg, som dei har samla saman frå lokalt næringsliv.

Greitt å få samkøyrd oss, slik at me veit kva tilretteleggjingstiltak me treng å skaffe finansiering til og få gjort i praksis, samt kva som vert tilrettelagd gjennom kommunen si utbygging.

Med venleg helsing

Lars Torgilstveit
Driftsplanleggjar

Hellebakken 45
5039 Bergen
Tlf: 55 39 29 58
www.bof.no



América y América

América

Referat fra møte vedr. opparbeiding av friluftsområde, Fyllingsnes

07.03 2017 kl.12.00 -13.00

Tilstede: Oddmund Dingen, Siril Sylta, Arne Helgesen, Øyvind Stang

- Første initiativ frå bygdelaget ble tatt i 1999, for å tilrettelegge for badeplass/friluftsområdet på Fyllingsnes.
- Tidlig klart at det var behov for noen avklaringer i forhold til følgende:
 - 1) Kloakkledninger. Kan det bli gitt pålegg om at alle som slipper ut kloakk gjør det på lovlig vis?
 - K: Problem i hele området, mange utslipp som ikke er godkjent. Skal kommunen ta tak i dette må en se på løsninger for hele området. En saneringsprosess for hele området vil ta tid, grovt estimert 3 år. Innen sommeren -17 vil kommunen ta stilling til hvordan dette kan gjøres og evt. finne midler til å gjennomføre oppdraget.
 - BOF: Lite hensiktsmessig og opparbeidet friluftsområdet før problemet med utslippene er løst. Da kan en eventuelt risikere å måtte grave opp igjen området for å legge/ skifte ledninger m.m.
 - 2) Bygdelaget mener at kommunen har «ødelagt» stranden når de gravde ned ny vannledning, noe som førte til jord og slam på avveie i området. Derfor bør kommunen engasjere seg i arbeidet med å tilrettelegge området.
 - K: Kommunen eller BOF ser ikke dette som et stort problem nå og kan ikke se at det er behov for utbedringer når det gjelder tiltak som ble gjennomført i forbindelse med at det ble lagt ny vannledning. Uansett vil området bli opparbeidet på nytt, når det evt. blir tilrettelagt som friluftsområde.
 - 3) Parkering: Det er behov for parkeringsplass.
 - K: I forbindelse med søknad om å opparbeide friluftsområdet bør det ligges inn forslag til parkeringsplass. Kommunen kan vurdere å behandle dette som en dispensasjonssøknad.

Knarvik 07.03 2017

Referent: Øyvind Stang

Henning Fyllingsnes
Fyllingsnesvegen 122
5913 EIKANGERVÅG

Referanser:
Dykkar:
Vår: 17/829 - 17/26623

Saksbehandlar:
Siril Therese Sylta
SirilTherese.Sylta@lindas.kommune.no

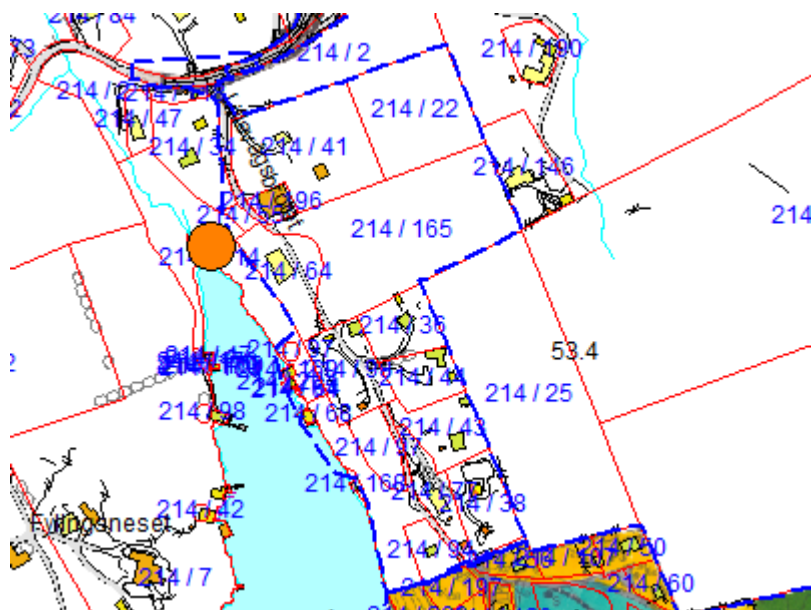
Dato:
19.09.2017

Tilbakemelding på spørsmål om status for kommunal badefjære på Fyllingsnes - gbnr 214/114 Fyllingsnes

Viser til din e-post datert 20.07.2017.

Som vi tidlegare har vist til, er det utfordringar med utslepp frå kloakk i dette området. Bergen og omland friluftsråd har vore tydelege på at dei ikkje ønskjer å gå i gang med arbeid for å tilrettelegge badevik her, før det er gjort noko med avløpsproblematikken i dette området.

Det er satt i gang eit arbeid med reguleringsplan i dette området. I samband med planarbeidet vert avløpssituasjonen eit tema, og kommunen vil avklare eventuelle nye løysingar for utslepp i den prosessen. Det vert ikkje sett i gang noko arbeid med sanering av private utslepp i dette området før ny avløpsløysing er på plass for området, og det vert no sett på og vurdert i den pågåande planprosessen for Nystøltunet.



Blå stipla strek viser omriss av nytt planområde.



Med helsing

Siril Therese Sylta
avdelingsleiar

Dette dokumentet er elektronisk godkjent og har difor ingen signatur.

Kopi til:

Øyvind Stang

Mottakarar:

Henning Fyllingsnes

Fyllingsnesvegen 5913
122

EIKANGERVÅG

Fra: Lars E. Torgilstveit <lars@bof.no>
Sendt: mandag 10. mai 2021 14:09
Til: Arne Helgesen
Kopi: Atle Dingen; Line Merete Valle
Emne: Litlevika friluftsområde, Fyllingsnes - ønske om synfaring

Hei.

Ref. tidlegare dialog og innsending av byggesøknad. Oddmund her hos oss, som har hatt prosjektet, pensjonerte seg i fjor.

Hadde det vore mogleg å avtalt ei synfaring med relevante personar i kommunen, slik at me som skal ha prosjektet vidare frå vår side, underteikna og min driftsleiar, Bjørn Nilsen, kunne fått ein kort gjennomgang på plassen med kommunen? Datoar som onsdag 19. mai heile dagen, torsdag 20. mai etter lunsj i veke 20? Eller ein gong i veke 22 (mandag 31. mai til torsdag 3. juni)?

Bygdelaget har visst nokre midler tilgjengeleg som dei har samla saman frå lokalt næringsliv.

Med venleg helsing

Lars Torgilstveit
Driftsplanleggjar


Bergen og Omland
Friluftsråd
Hellebakken 45
5039 Bergen
Tlf: 55 39 29 58
www.bof.no

I forbindelse med etablering av Nystøltunet bustad felt, er det plan for sanering avløp, etablering av slamavskiller og parkeringsplass ved ved avkjørsel ti Litlevika.

Det har tidligere vert dialog med BOF om dette området, og de var planer for korleis området skulle opparbeidas.

Kommune må sende inn ein dispensasjonssøknad, for etablering av parkeringsplass- slamavskiller, før vi gjær dette, ber vi BOH om ein uttale til planer, ser dette greit i forholde til de planer BOH har for opparbeiding av Litlevika friluftsområdet.

Plan samsvarer i stor grad med det som tidligere er diskutert merd BOH.

Arne Helgesen | Avdelingsleiar Eigedomsforvaltning

Telefon: 959 45 434 / 56 37 56 69

Innbyggjarservice: +47 56 37 50 00

www.alver.kommune.no



ALVER
KOMMUNE

Fra: Arne Helgesen <arne.helgesen@alver.kommune.no>
Sendt: tirsdag 17. november 2020 10:54
Til: Bergen og Omland Friluftsråd; Lars E. Torgilstveit
Kopi: Atle Dingen; Line Merete Valle
Emne: Litlevika friluftsområdet. Fyllingsnes
Vedlegg: 19039-Tegningsliste_foreløpig20201113.pdf; 19039-U01_A3_foreløpig20201113.pdf; 19039-C02_A3_foreløpig20201113.pdf; 19039-C01_A3_foreløpig20201113.pdf; 19039-B01_foreløpig20201113.pdf; 19039-GH03_A3_foreløpig20201113.pdf; 19039-GH02_A3_foreløpig20201113.pdf; 19039-GH01_A3_foreløpig20201113.pdf; 19039-U03_A3_foreløpig20201113.pdf; 19039-U02_foreløpig20201113.pdf

Oppfølgingsflagg: Følg opp
Status for flagg: Flagget

I forbindelse med etablering av Nystøltunet bustad felt, er det plan for sanering avløp, etablering av slamavskiller og parkeringsplass ved ved avkjørsel ti Litlevika.

Det har tidligere vert dialog med BOF om dette området, og de var planer for korleis området skulle opparbeidas.

Kommune må sende inn ein dispensasjonssøknad, for etablering av parkeringsplass- slamavskiller, før vi gjær dette, ber vi BOH om ein uttale til planer, ser dette greit i forholde til de planer BOH har for opparbeiding av Litlevika friluftsområdet.

Plan samsvarer i stor grad med det som tidligere er diskutert merd BOH.

Arne Helgesen | Avdelingsleiar Eigedomsforvaltning

Telefon: 959 45 434 / 56 37 56 69

Innbyggjarservice: +47 56 37 50 00

www.alver.kommune.no



ALVER
KOMMUNE

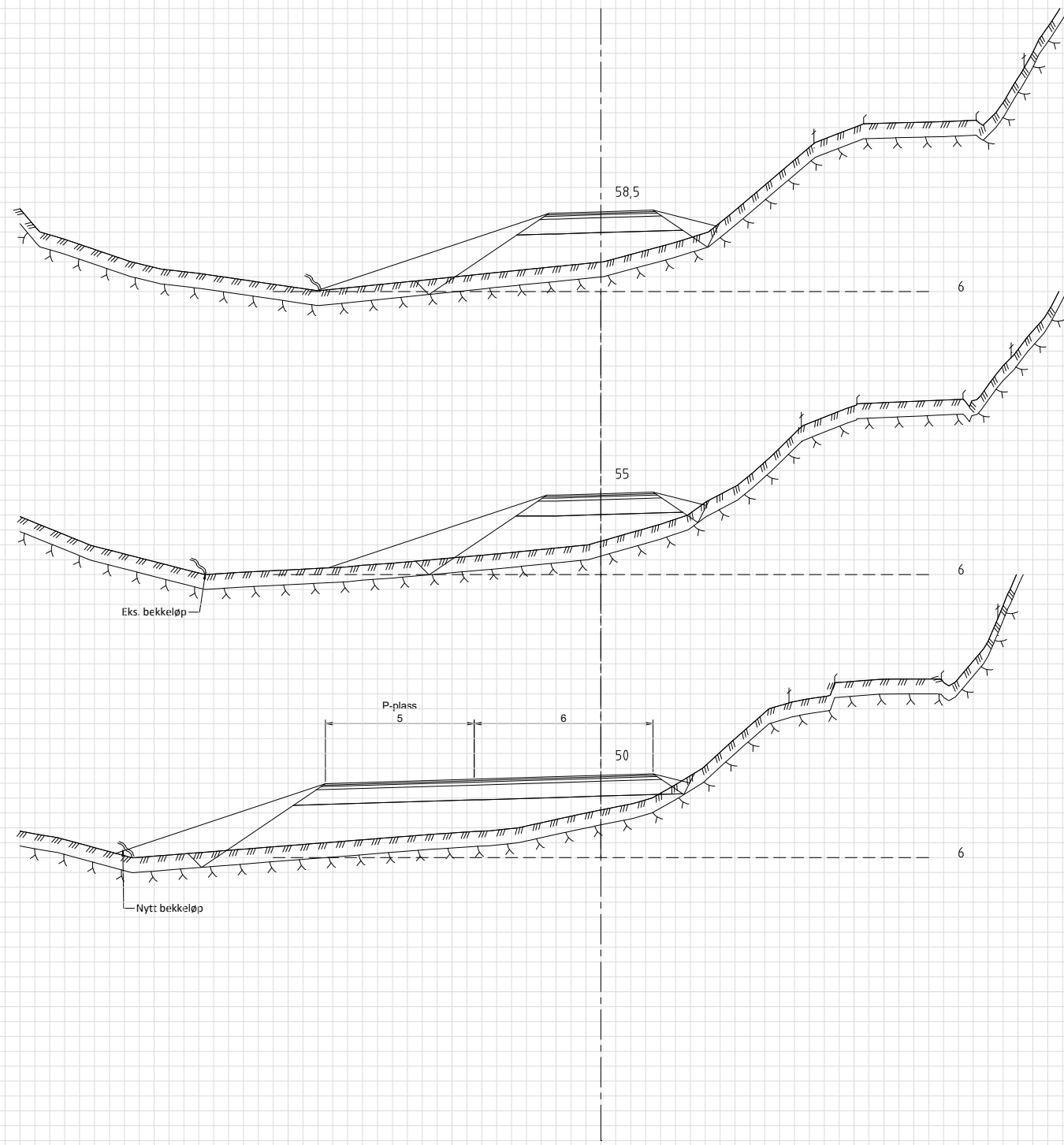
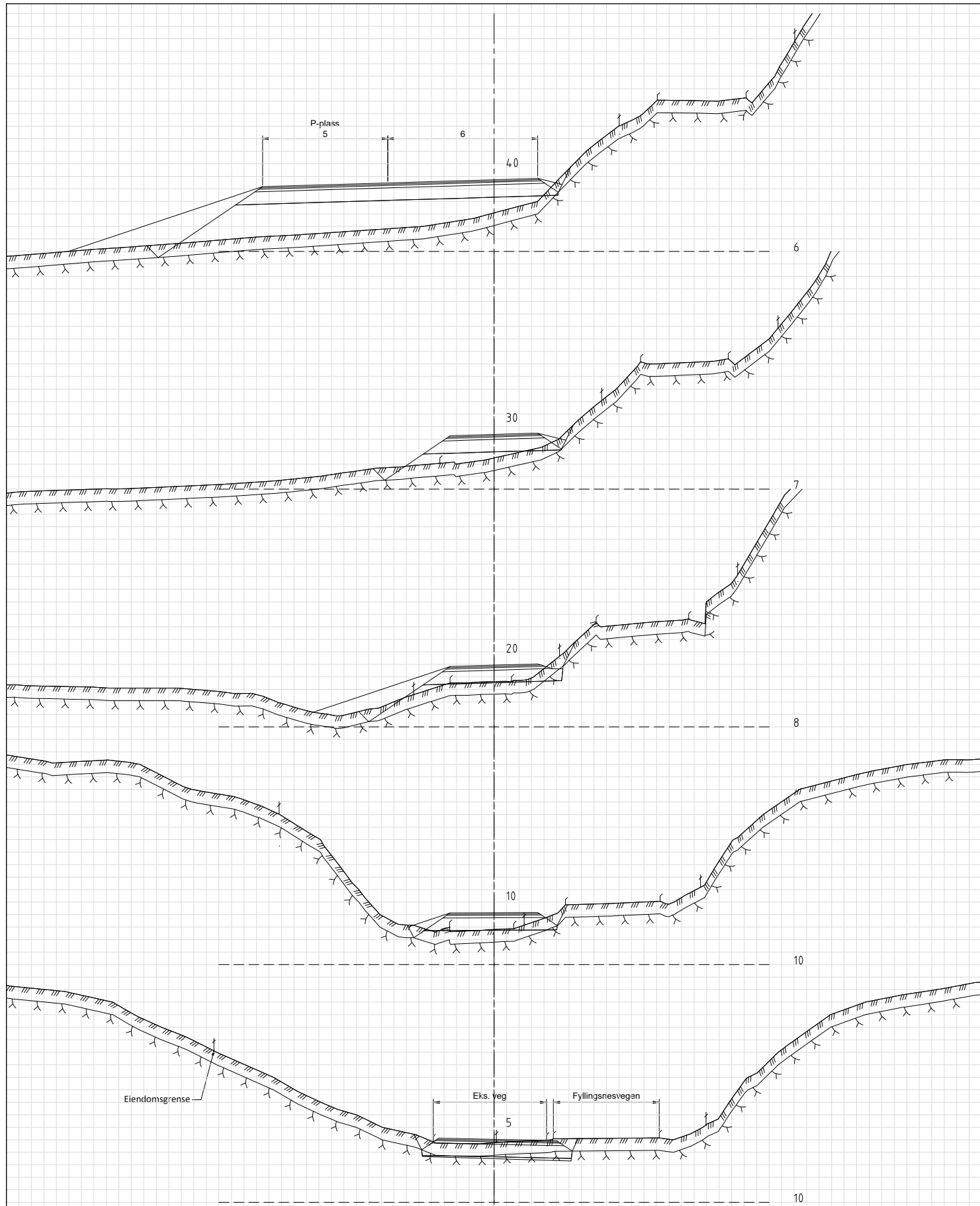
TEGNINGSLISTE

BYGGHERRE: Alver kommune – Teknisk forvaltning og drift
PROSJEKTNAMN: Fyllingsnesvegen-Litlevågsbrotet. Avløpsanlegg og
 parkeringsplass

PROSJEKTNR.: 19039
ENTREPRISE: Grunn- og rørleggerarbeider
 Siste revisjon:

TEGN. NR.	TEGN. DATO	TEKST	FORMAT	MÅLESTOKK	REVISJON. INDEKS/DATO				
					A	B	C	D	E
B01	13.11.2020	Vegplan.	A3	1:500	A	B	C	D	E
					F	G	H	I	J
C01	13.11.2020	Plan og lengdeprofil atkomstveg Veg 2 med parkeringsplass.	A1	1:250/ 1:50	A	B	C	D	E
					F	G	H	I	J
C02	13.11.2020	Plan og lengdeprofil atkomstveg Veg 3 til sjø.	A1	1:250/ 1:50	A	B	C	D	E
					F	G	H	I	J
F01	31.08.2020	Normalprofil veg	A3	1:50	A	B	C	D	E
					F	G	H	I	J
U01	13.11.2020	Tverrprofiler Veg 2.	A1	1:100	A	B	C	D	E
					F	G	H	I	J
U02	13.11.2020	Tverrprofiler planering for VA-grøft	A3	1:100	A	B	C	D	E
					F	G	H	I	J
U03	13.11.2020	Tverrprofiler Veg 3.	A1	1:100	A	B	C	D	E
					F	G	H	I	J
					A	B	C	D	E
					F	G	H	I	J
					A	B	C	D	E
					F	G	H	I	J
					A	B	C	D	E
					F	G	H	I	J
					A	B	C	D	E
					F	G	H	I	J
					A	B	C	D	E
					F	G	H	I	J

TEGN. NR.	TEGN. DATO	TEKST	FORMAT	MÅLESTOKK	REVISJON. INDEKS/DATO				
					A	B	C	D	E
GH01	13.11.2020	Vann- og avløpsplan.	A1	1:1000	A	B	C	D	E
					F	G	H	I	J
GH02	13.11.2020	Ledningsplan og profil Veg 2 og 3, Kum S1-SS3-S9 og S3-S14.	A1	1:500/ 1:100	A	B	C	D	E
					F	G	H	I	J
GH03	13.11.2020	Ledningsplan og profil slamavskiller, Stikkrenne og stikkledninger.	A1	1:500/ 1:100	A	B	C	D	E
					F	G	H	I	J
GH10	31.08.2020	Detalj ledningsgrøft og kummer.	A1	1:20, 1:50	A	B	C	D	E
					F	G	H	I	J
					A	B	C	D	E
					F	G	H	I	J
					A	B	C	D	E
					F	G	H	I	J
					A	B	C	D	E
					F	G	H	I	J
					A	B	C	D	E
					F	G	H	I	J
					A	B	C	D	E
					F	G	H	I	J
					A	B	C	D	E
					F	G	H	I	J
					A	B	C	D	E
					F	G	H	I	J
					A	B	C	D	E
					F	G	H	I	J
					A	B	C	D	E
					F	G	H	I	J
					A	B	C	D	E
					F	G	H	I	J

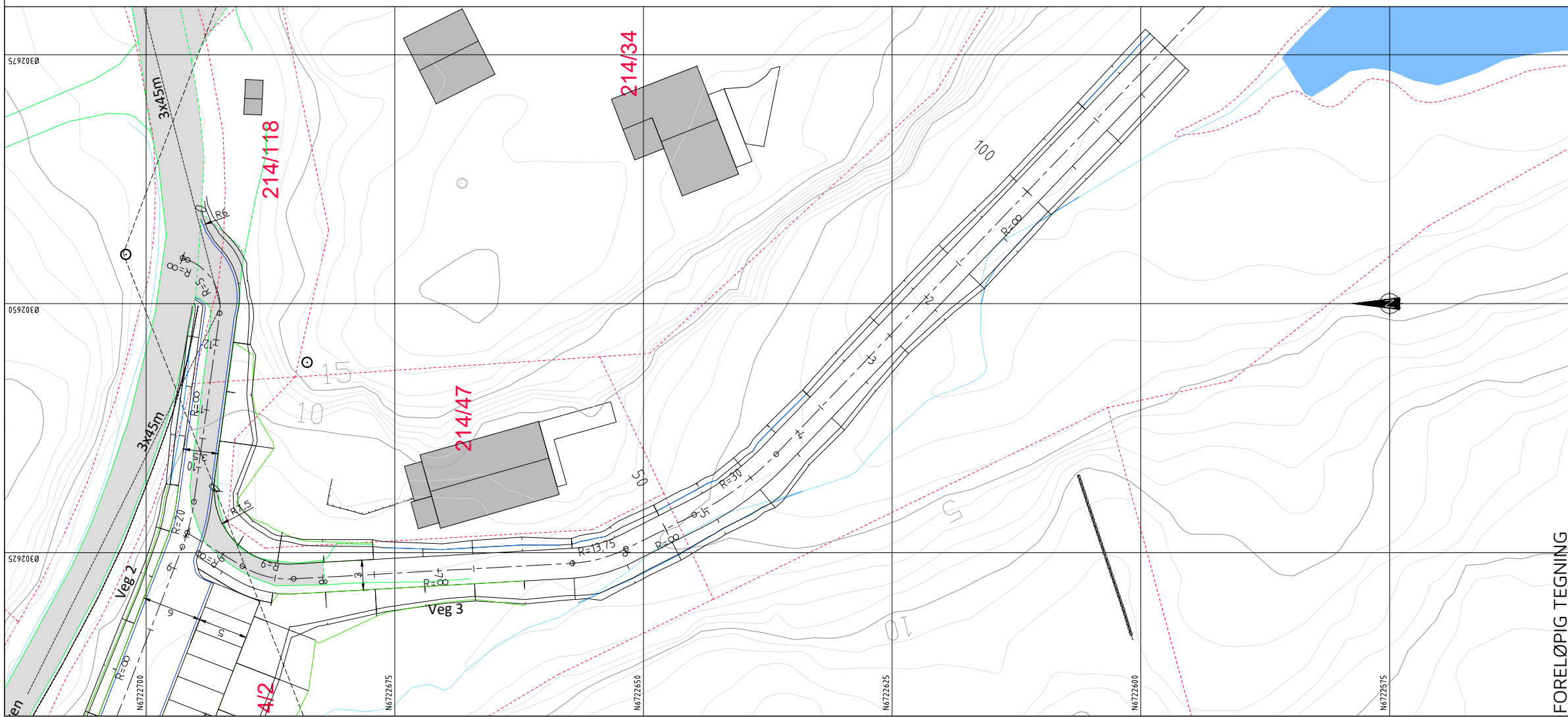
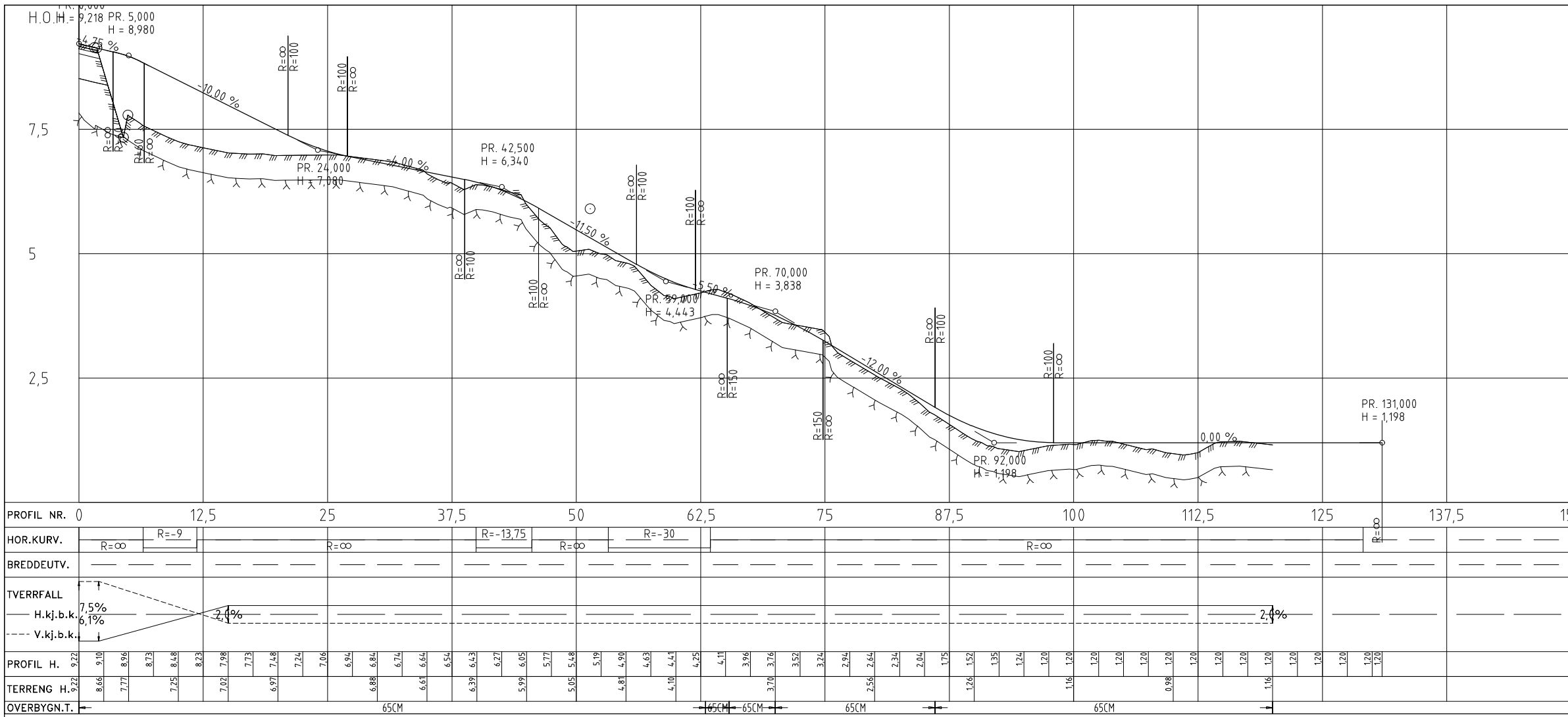


FORELØPIG TEGNING

NEDFOTOGRAFERT

Rev.	Dato	Sign.	Revisjonen gjelder		
Oppdragsgiver			Alver kommune - Teknisk forvaltning og drift		
Prosjekt			Tegn.	Kontr.	Godkj.
Fyllingsnesvegen-Litlevågsbrotet. Avløpsanlegg og p-plass.			THF	ANH	THF
Tverrprofiler Veg 2.			Dato:	13.11.2020	
			Målestokk:	1:100	
			Formål:	A1	
			Prosjekt:	19039	
			Tegningsnr:	U01	
			Rev.		

haugen VVA
 Kanalveien 5
 5068 Bergen
 Tlf. 55 59 82 60
 e-post: post@haugenvva.no



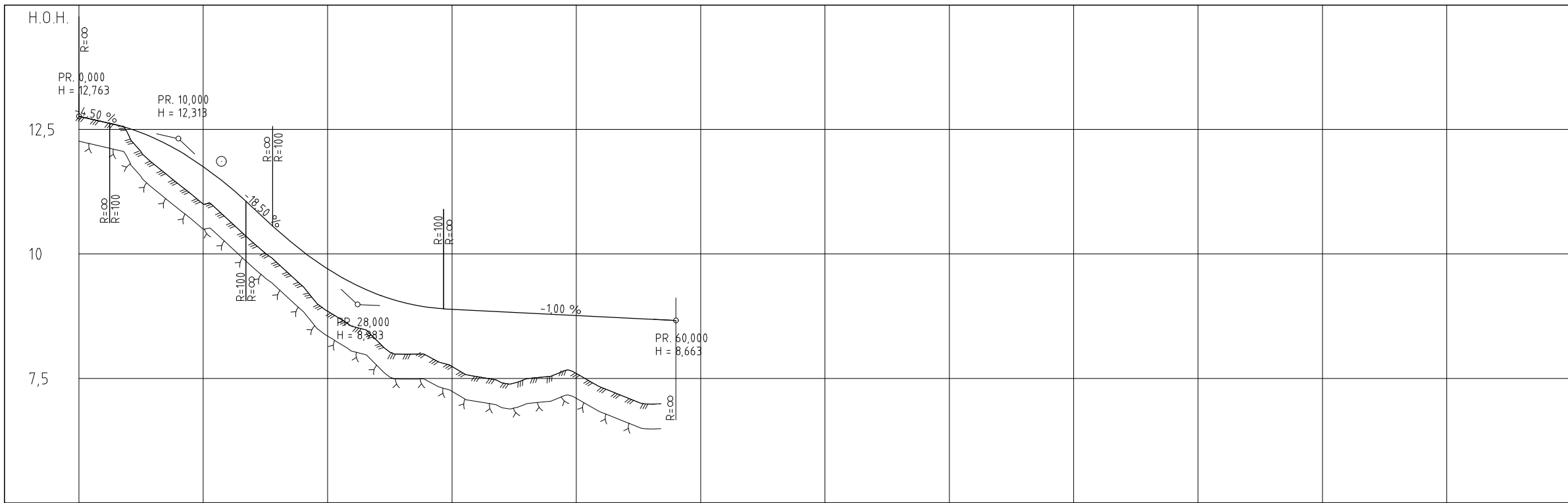
TEGNFORKLARING

- Vegskjering
 - Grøftebunn
 - Senterlinje
 - Kjørebaneant
 - Skulderant
 - Vegfylling
 - Profilnummer
- Friskt
 - - - - - Eks. eiendomsgrenser
 - █ Eksisterende vei
 - Eksisterende mur
 - Eksisterende rekkverk
 - Eksisterende gjerde

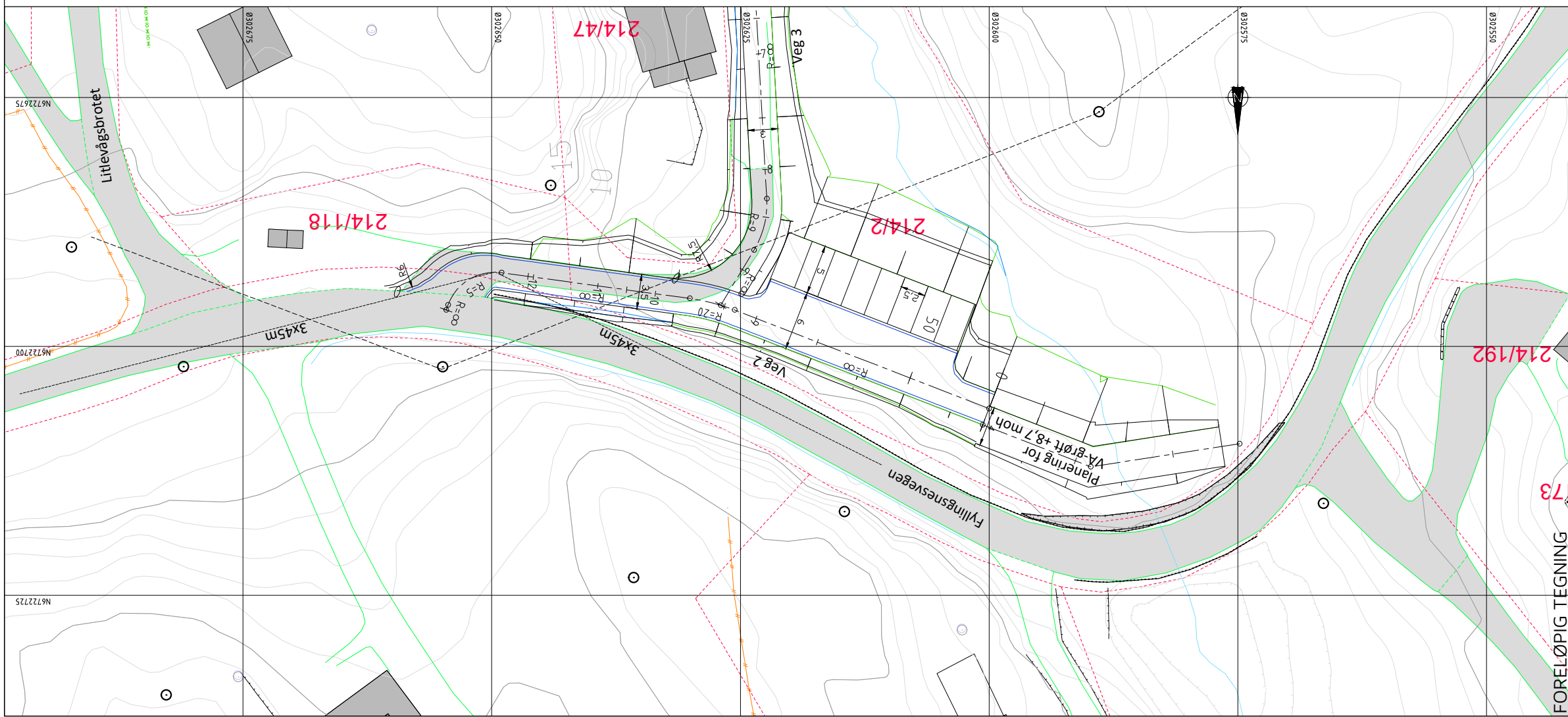
NEDFOTOGRAFERT

FORELØPIG TEGNING

Rev.	Dato	Sign.	Revisjonen gjelder		
Oppdragsgiver Alver kommune - Teknisk forvaltning og drift					
Prosjekt Fyllingsnesvegen-Litlevågsbrotet. Avløpsanlegg og p-plass. Plan og lengdeprofil atkomstveg Veg 3 til sjø.					
Tegn.	Kontr.	Godk.			
THF	ANH	THF			
Date: 13.11.2020			Format: A1		
Målestokk: 1:250/50			Prosjektnr: 19039		
Tegningsnr: C02			Rev.		



PROFIL NR.	0	12,5	25	37,5	50	62,5	75	87,5	100	112,5	125	137,5	150
HOR.KURV.	R=∞	R=5	R=∞	R=20	R=∞								
BREDEDEUTV.	1,00m	1,00m	0,00m	2,50m									
TVERRFALL	H.kj.b.k. 3,0%	3,0%	3,0%	3,0%									
	V.kj.b.k.												
PROFIL H.	12,76	12,65	12,52	12,33	11,75	10,63	10,46	10,05	9,70	9,47	9,19	9,03	8,83
TERRENG H.	12,76	12,38	11,40	10,69	10,46	10,05	9,85	9,70	9,47	9,19	9,03	8,83	8,69
OVERBYGN.T.					70CM								



TEGNFORKLARING

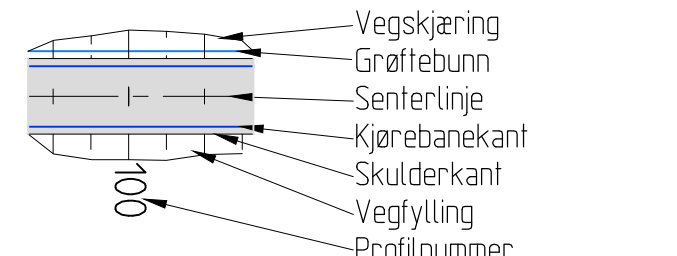









- Vegskjering
- Grøftebunn
- Senterlinje
- Kjørebaneant
- Skulderant
- Vegfylling
- Profilnummer
- Friskt
- Eks. eiendomsgrenser
- Eksisterende vei
- Eksisterende mur
- Eksisterende rekkverk
- Eksisterende gjerde

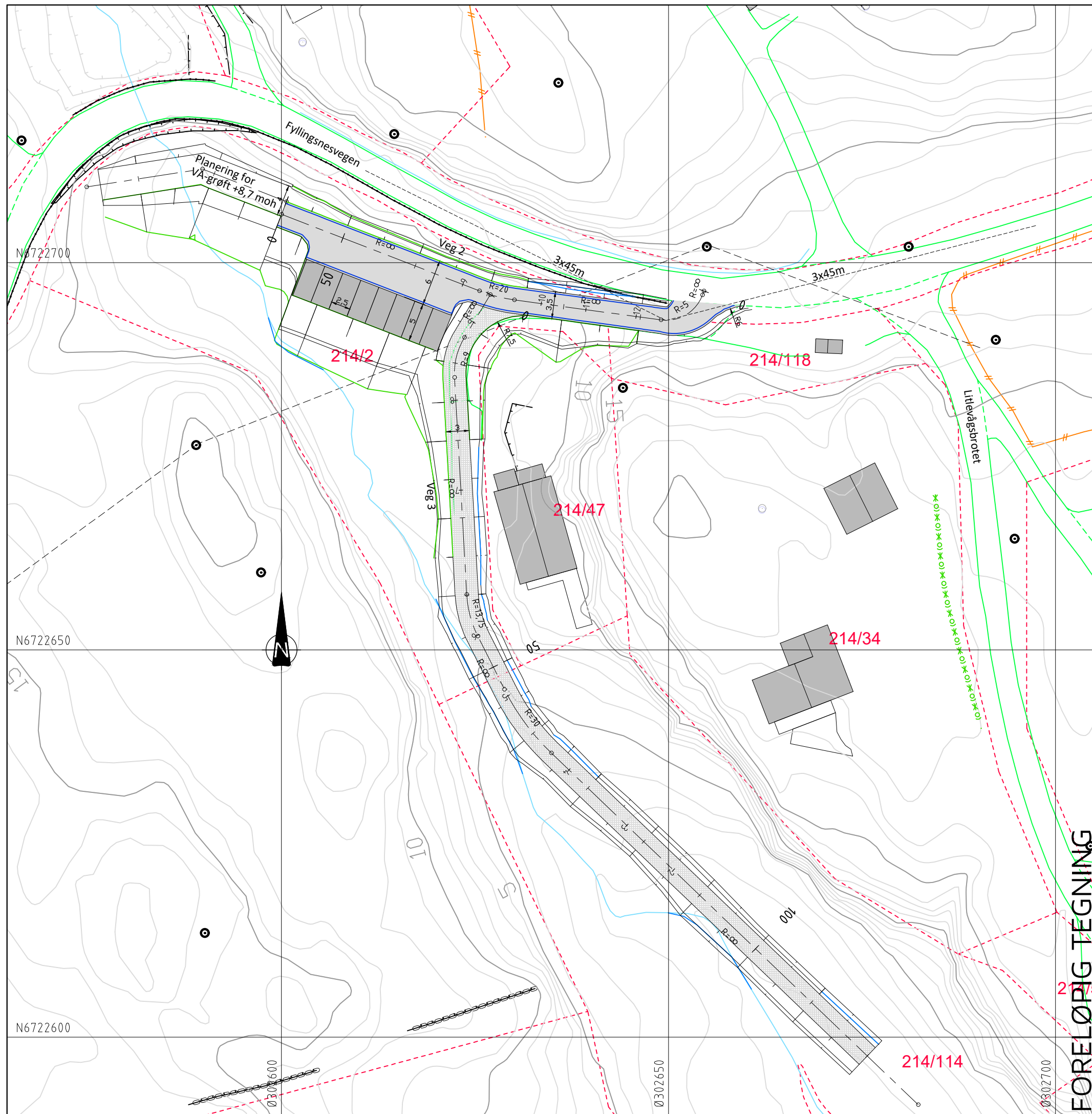
NEDFOTOGRAFERT

Rev.	Dato	Sign.	Revisjonen gjelder		
Oppdragsgiver					
Alver kommune - Teknisk forvaltning og drift					
Prosjekt					
Fyllingsnesvegen-Littevågsbrøtet. Avløpsanlegg og p-plass. Plan og lengdeprofil atkomstveg Veg 2 med parkeringsplass.					
Tegn.	Kontr.	Godkj.			
THF	ANH	THF			
Date:			13.11.2020		
Målestokk:			1:250/50		
Prosjekt:			19039		
Tegningsnr.:			C01		

FORELØPIG TEGNING

TEGNFORKLARING

- 
- Vegskjæring
 - Grøftebunn
 - Senterlinje
 - Kjørebane kant
 - Skulderkant
 - Vegfylling
 - Profilnummer
-  Veg med grusdekke
 -  Parkeringsplass
 -  Omlagt bekkefar
 -  Frisikt
 -  Eks. eiendomsgrenser
 -  Eksisterende vei
 -  Eksisterende mur
 -  Eksisterende rekkverk
 -  Eksisterende gjerde

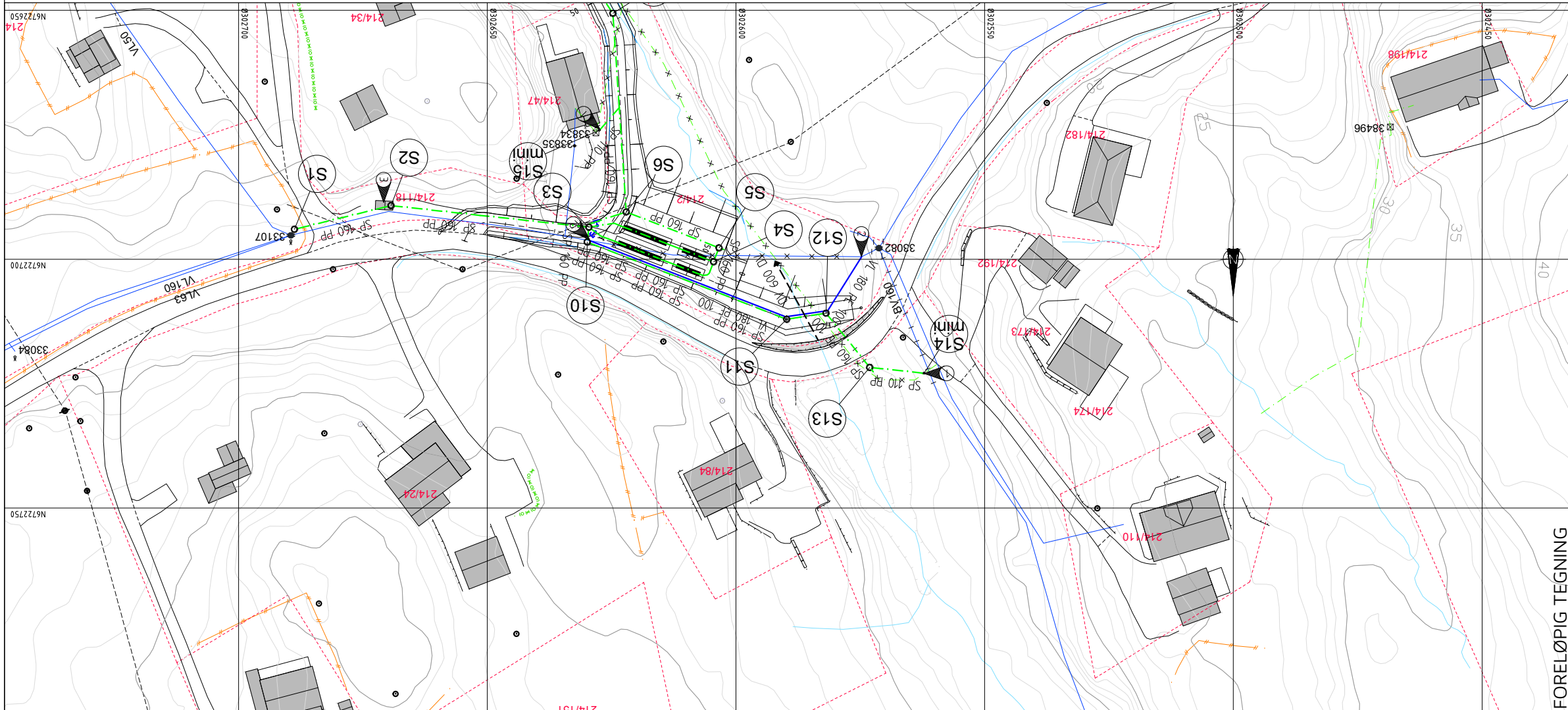
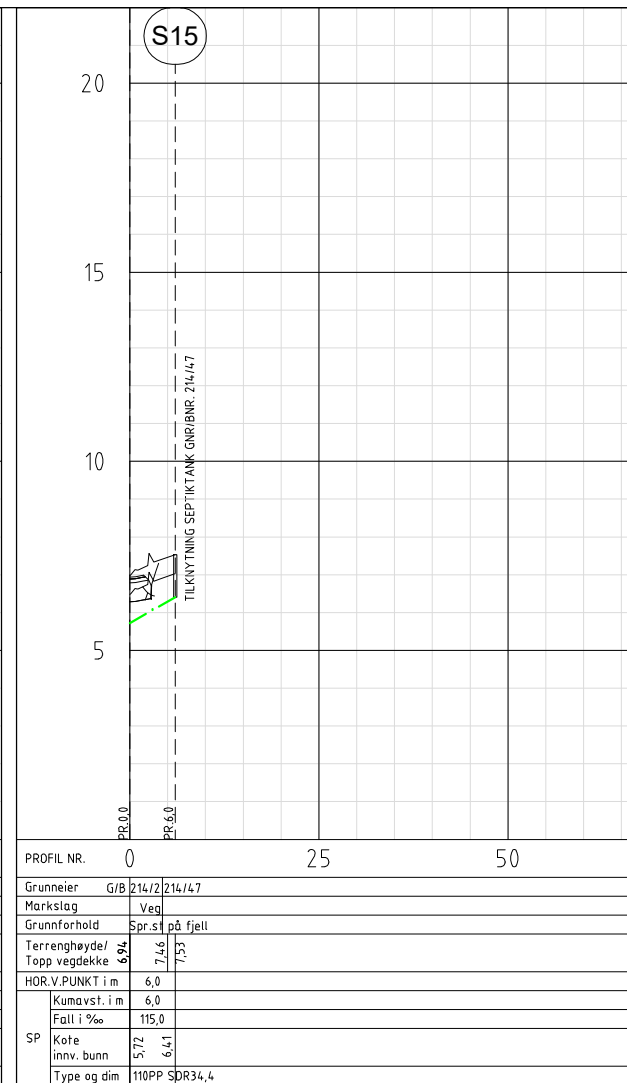
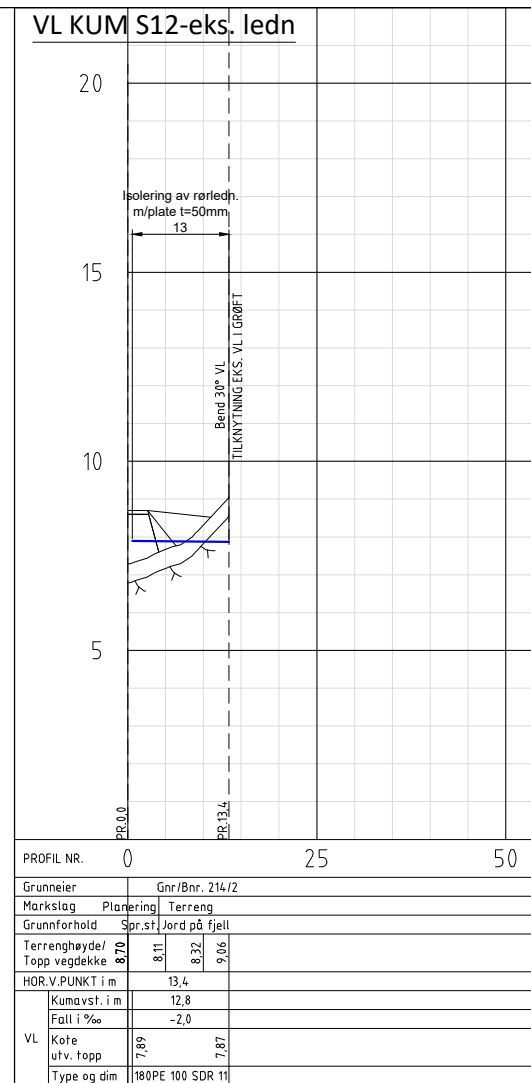
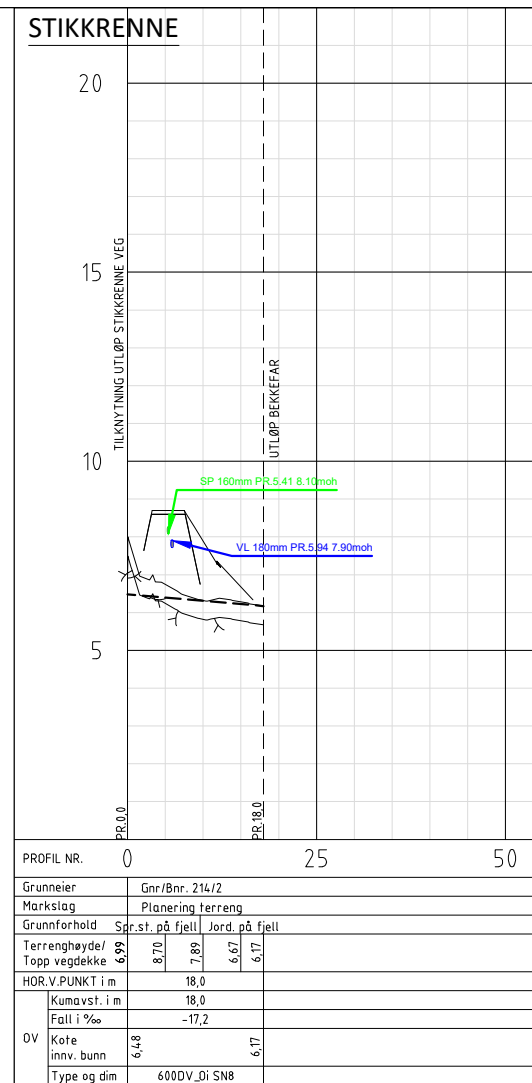
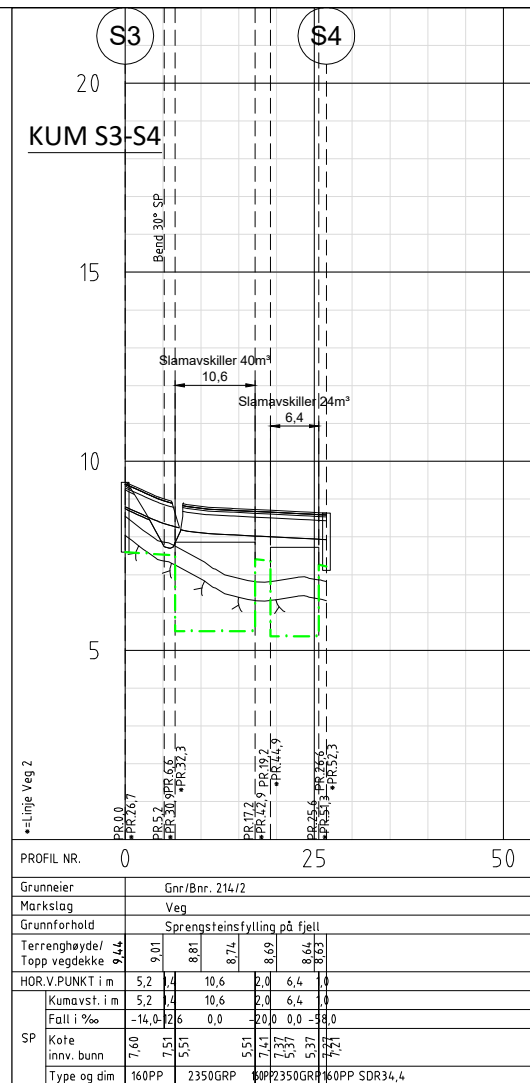



FORELØPIG TEGNING

Rev.	Dato	Sign.	Revisjonen gjelder		
Oppdragsgiver			Alver kommune-Teknisk forvaltning og drift		
Prosjekt			Tegn.	Kontr.	Godkj.
Fyllingsnesvegen-Litlevågsbrotet. Avløpsanlegg og p-plass.			THF	ANH	THF
Vegplan.			Dato: 13.11.20		
			Målestokk: 1:500/A3		
			Prosjektnr. 19039		
			Tegningsnr. B01		Rev.

haugen VVA

Kanalveien 5
5068 Bergen
Tlf. 55 59 82 60
e-post: post@haugenvva.no



TEGNFORKLARING

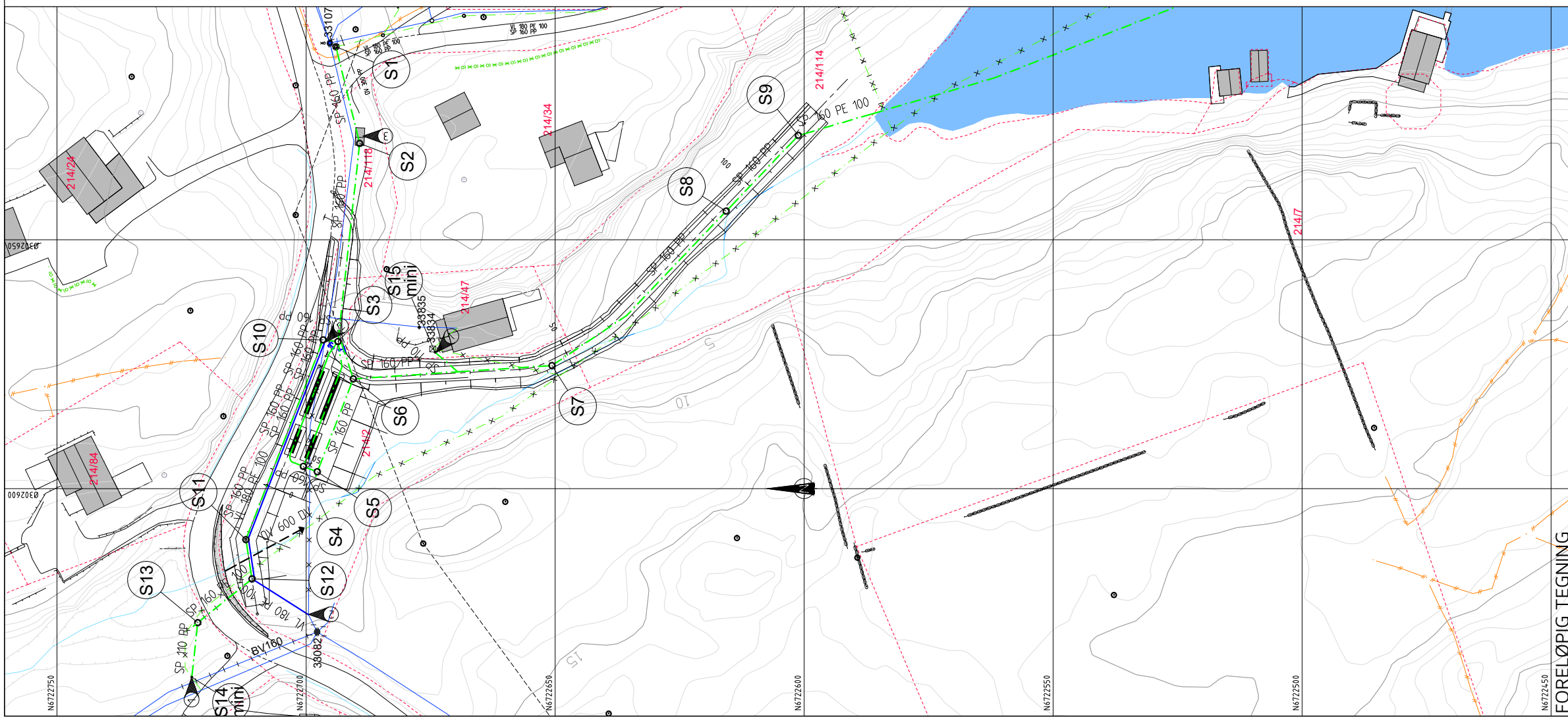
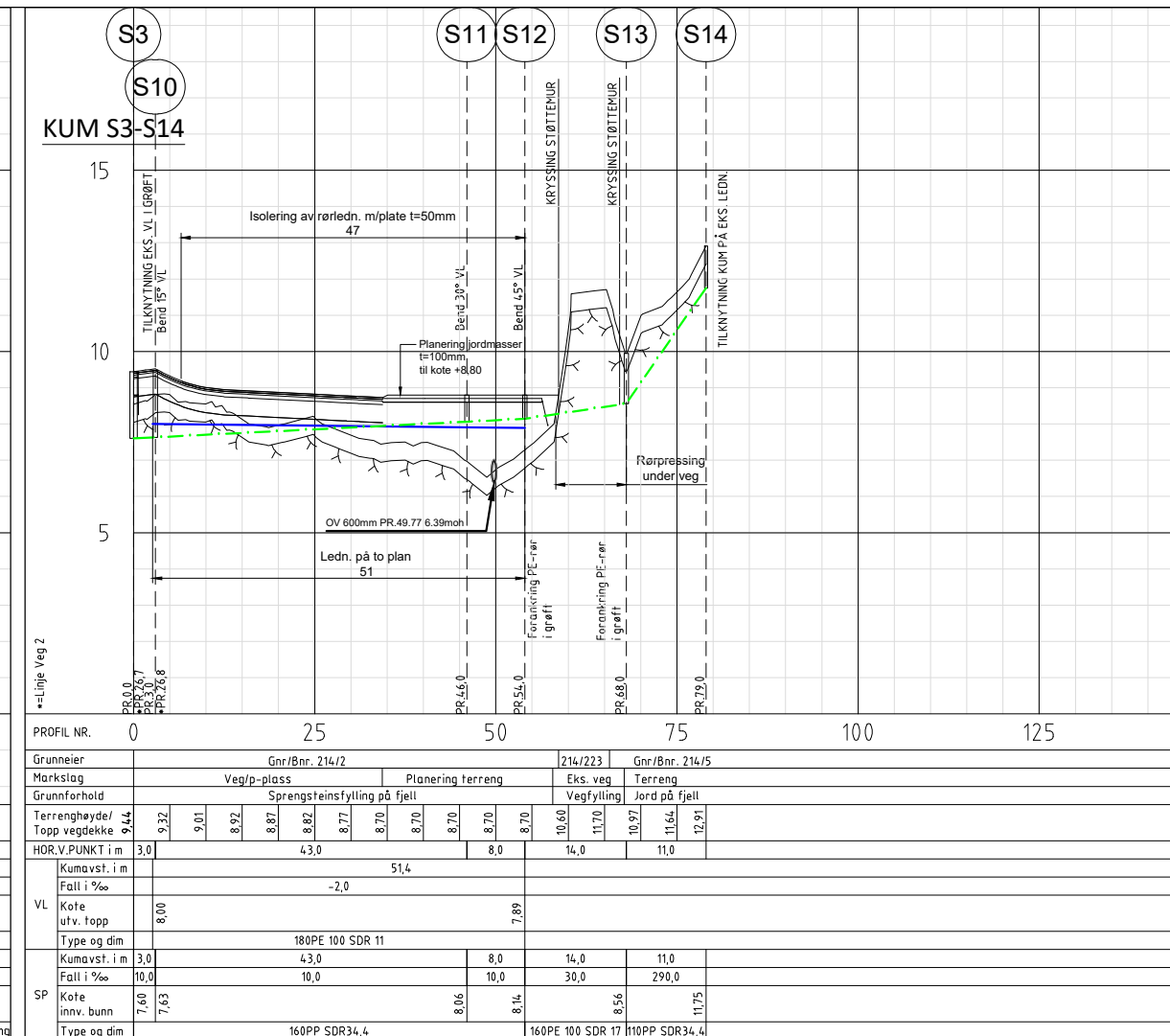
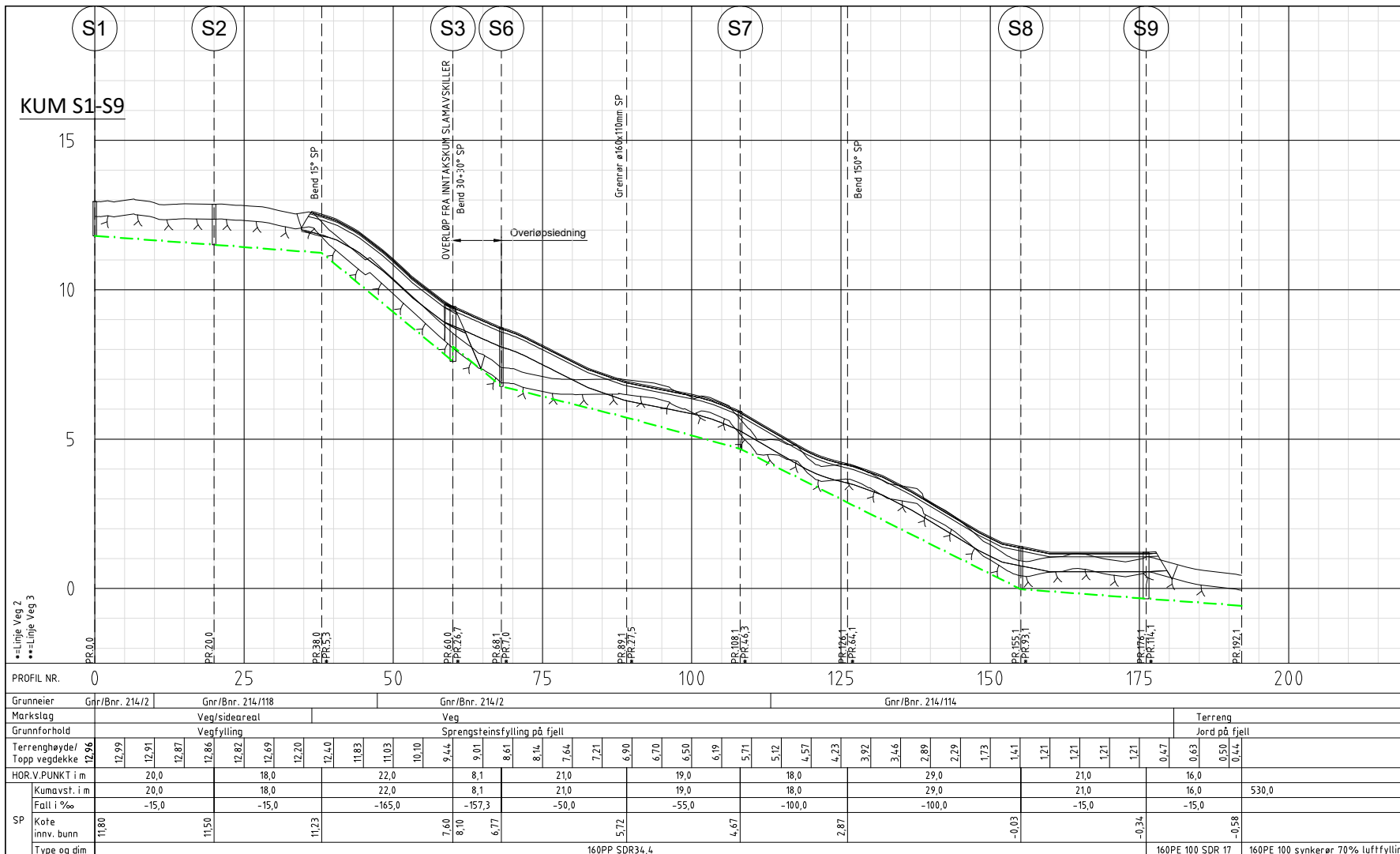
Eksisterende	Prosjektert

- MERKNAD:** Lokalisering og frigraving av eks. privat SP. Tilknytning av ny ministakekum til eks. ledning.
- Lokalisering og frigraving av eks. ø160mm VL. Tilknytning til ny ø180mm PE100-nær med strekkfast skjot i grøft.
- Flytting av postkassestativ ift. ny VA-trase.

NEDFOTOGRAFERT

Rev.	Dato	Sign.	Revisjonen gjelder
Oppdragsgiver: Alver kommune - Teknisk forvaltning og drift			
Prosjekt:	Fyllingsnesvegen-Litlevågsbrotet. Avløpsanlegg og p-plass.		
Tegn.:	Kontr.:	Godk.:	
THF	ANH	THF	
Dato:	13.11.2020		
Målestokk:	1:500/100		
Format:	A1		
Prosjekt nr.:	19039		
Tegn. nr.:	GH03		
haugen VVA Kanalveien 5 5068 Bergen Tlf. 55 59 82 60 e-post: post@haugenvva.no			

FORELØPIG TEGNING



TEGNFORKLARING

Eksisterende	Prosjektert
Vannledning (VL)	Prosjektert VL
Spillvannledning (SP)	Prosjektert SP
Overvannledning (OV)	Prosjektert OV
Ledning i borehull	Prosjektert i borehull
Ledning utgår	Prosjektert utgår
Stakelum (S)	Prosjektert S
Ministakelum (S mini)	Prosjektert S mini
Vannledningskum m/brann- og stengeventil	Prosjektert kum
Stoppekran på spillvannledning	Prosjektert stoppekran
Slamavskiller	Prosjektert slamavskiller
Bekkefar	Prosjektert bekkefar

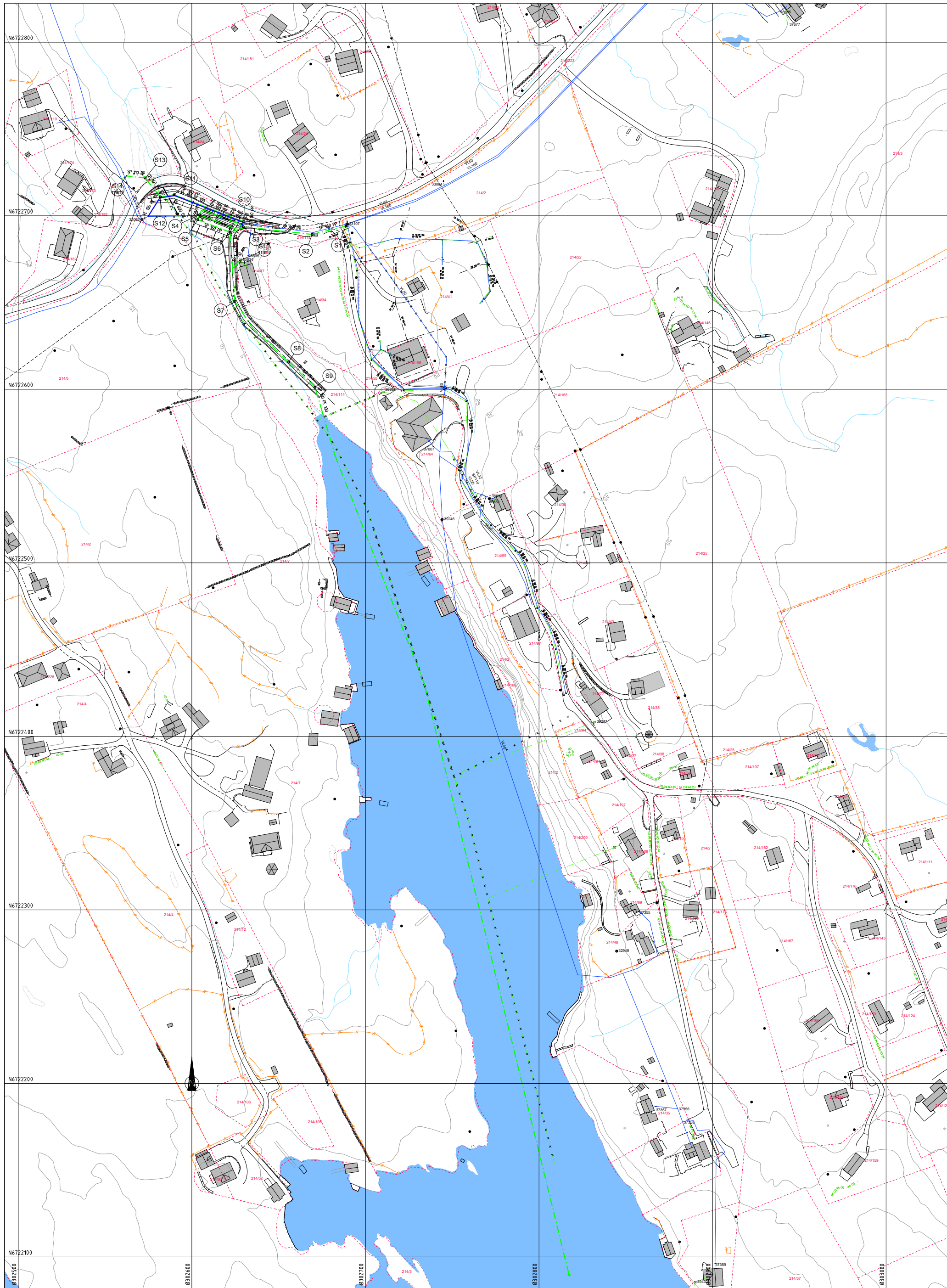
MERKNAD

- Lokalisering og frigraving av eks. privat SP. Tilknytning av ny ministakelum til eks. ledning.
- Lokalisering og frigraving av eks. ø160mm VL. Tilknytning til ny ø180mm PE100-rør med strekkfast skjøt i grøft.
- Flytting av postkassestativ ift. ny VA-trase.

NEDFOTOGRAFERT

Rev.	Dato	Sign.	Revisjonen gjelder
Oppdragsgiver			
Alver kommune - Teknisk forvaltning og drift			
Prosjekt			
Fyllingsnesvegen-Litlevågsbrotet. Avløpsanlegg og p-plass. Ledningsplan og profil Veg 2 og 3, kum S1-S9 og S3-S14.			
Tegn.	Kontr.	Godk.	
THF	ANH	THF	
Dato:	13.11.2020		
Skala:	1:500/100		
Form:	A1		
Prosjekt:	19039		
Tegningsnr.	GH02		

haugen VVA Kanalveien 5, 5068 Bergen, Tlf. 55 59 82 60, e-post: post@haugenvva.no



TEGNFORKLARING

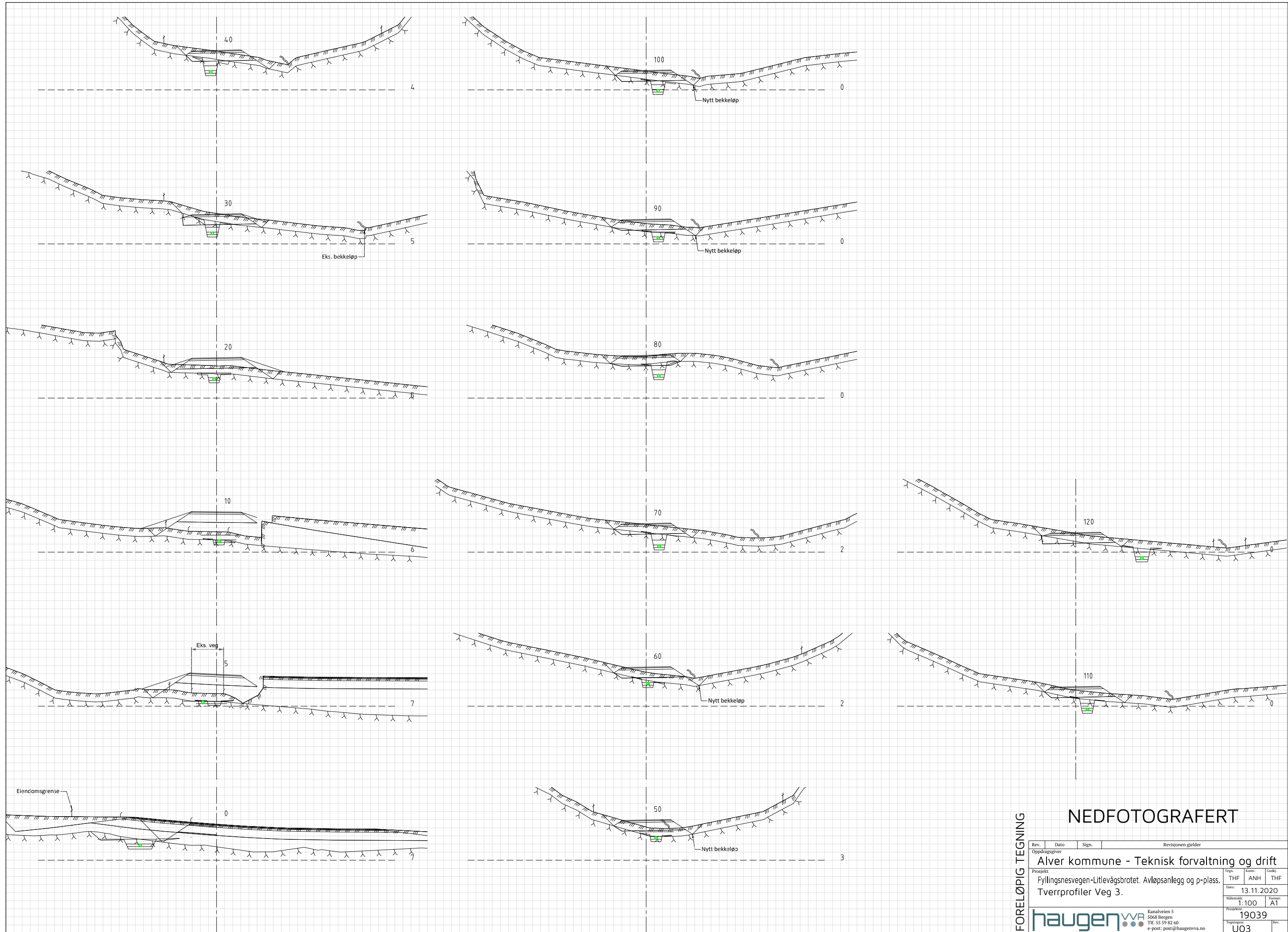
	Eksisterende		Prosjektert
	Vannledning (VL)		Spillvannsledning (SP)
	Spillvannsledning (SP)		Overvannsledning (OV)
	Overvannsledning (OV)		Ledning i borehull
	Ledning i borehull		Ledning utgår
	Ledning utgår		Stakekum (S/O)
	Stakekum (S/O)		Ministakekum (S mini)
	Ministakekum (S mini)		

	Eksisterende		Prosjektert
	Vannledningskum m/brann- og stengeventil (V)		Stoppekran på spillvannsledning
	Stoppekran på spillvannsledning		Slamavskiller
	Slamavskiller		Bekkefar
	Bekkefar		

	Eksisterende		Prosjektert
	Vannledningskum m/brann- og stengeventil (V)		Stoppekran på spillvannsledning
	Stoppekran på spillvannsledning		Slamavskiller
	Slamavskiller		Bekkefar
	Bekkefar		

NEDFOTOGRAFERT

FORELØPIG TEGNING	Rev.	Dato	Sign.	Revisjonen gjelder			
	Oppdragsgiver				THF	ANH	THF
	Prosjekt				Alver kommune - Teknisk forvaltning og drift		
	Fyllingsnesvegen-Litlevågsbrotet. Avløpsanlegg og p-plass. Vann- og avløpsplan.				Dato: 13.11.2020		
Målestokk: 1:1000				Format: A1			
Prisprosjekt: 19039				Tegningsnr.: GH01			
Tegningsskisse: 19039				Rev.:			
				Kanalveien 5 5068 Bergen Tlf. 55 59 82 60 e-post: post@haugenvva.no			




FORELØPIG TEGNING

NEDFOTOGRAFERT

Rev.	Dato	Sign.	Revisjonen gjelder		
Oppdragsgiver			Alver kommune - Teknisk forvaltning og drift		
Prosjekt			Tegn.	Kontr.	Godkj.
Fyllingsnesvegen-Litlevågsbrotet. Avløpsanlegg og p-plass.			THF	ANH	THF
Tverrprofiler Veg 3.			Dato:	13.11.2020	
			Målestokk:	1:100	
			Formål:	A1	
			Prosjekt:	19039	
			Tegningsnr:	U03	
			Rev.		

Kanalveien 5
 5068 Bergen
 Tlf. 55 59 82 60
 e-post: post@haugenvva.no



FORELØPIG TEGNING

Rev.	Dato	Sign.	Revisjonen gjelder		
Oppdragsgiver					
Alver kommune-Teknisk forvaltning og drift					
Prosjekt					
Fyllingsnesvegen-Litlevågsbrotet. Avløpsanlegg.					
Tverrprofiler planering VA-grøft.					
Tegn.	Kontr.	Godkj.			
THF	ANH	THF			
Dato: 13.11.20					
Målestokk: 1:100 A3					
Prosjektnr.					
19039					
Tegningsnr.					
U02					
Rev.					

Kanalveien 5
 5068 Bergen
 Tlf. 55 59 82 60
 e-post:
 post@haugenvva.no