

Oversikt:

Kartverket, Geovekst, kommuner og OSM - Geodata AS

Kommentarer:







Projeksjon: ETRS_1989_UTM_Zone_33N

Utskrift dato: 05-jul-21

© OVF

Tegnforklaring



Eiendom


-  Historisk
-  Hytte
-  Prestebolig
-  Prestegård uten prestebolig
-  Skogseiendom
-  Ukjent

Overlay

-  Clemens
-  Fall
-  Midlertidig
-  Under utvikling
-  Vern



OVF Grunndata

-  OVF
-  Sameie
-  Solgt

 Eiendomsgrense

 Hjelpelinje

Eiendomsident

-  DekTeigFesterEierFlate
-  DekTeigEierFlate
- GeocacheBasis