



Alver Kommune
Kart og oppmålingsavdelinga
Postboks 4
5906 Frekhaug
e-post: post@alver.kommune.no

Varsel om oppmålingsforretning

Saksnr 20218026
Oppdragsnr

Det vert med dette varsla om at det skal haldast oppmålingsforretning på følgjande matrikkeleining(ar)				
Gateadresse	Eigar/Rekvirent	Gnr	Bnr	Fnr Snr
Osterfjordvegen 2528	Dc Eikefet Aggregates As (Hjemmelshaver)	220	2	0 0

Om forretninga			
Forretninga vert:	Dato 29.10.2021	Kl. 09.30	Stad På parsellen. Sjå vedlagte kart.
Rekvirent Dc Eikefet Aggregates As	Rekvisisjonsdato 16.09.2021		
Forretninga gjeld oppretting av matrikkeleining			
<input type="checkbox"/> Grunneigedom <input type="checkbox"/> Festegrund <input type="checkbox"/> Anleggseigedom <input type="checkbox"/> Uteareal eigarseksjon			
Forretninga gjeld registrering av eksisterande grunn			
<input type="checkbox"/> Grensejustering <input type="checkbox"/> Klarleggjing av eksisterande grense <input type="checkbox"/> Nymerking av eksisterande grense <input type="checkbox"/> Registrering av ureg. jordsameige <input type="checkbox"/> Matrikulering av umatrikulert grunn			
<input checked="" type="checkbox"/> Arealoverføring <input type="checkbox"/> Anna			
Forklaring Parsell 2			

Kven som er varsla
Vedlagt følgjer ei oversikt over dei personar som er varsla om forretninga, og i kva eigenskap (partsstilling, rolle) desse er blitt varsla. Du vert oppfordra til å gje melding til kommunen så snart som mogeleg dersom du kjenner til ev. andre som forretninga kan få betydning for.

For matrikkeleininga gjeld følgjande forhold
<u>Dersom nokon av grensene eller andre rettsforhold som vedkjem stadfesta rettar er uklare, er det ynskjeleg at du i samråd med dei andre partane oppklarar dette før oppmålingsforretninga.</u>
Det er ynskjeleg at kart, bilete og avtalar etc. som kan ha betydning for å fastleggja grenseforløpet og stadfesta rettar vert send til kommunen, helst i god tid før oppmålingsforretninga eller vert teken med til oppmålingsforretninga.
Oppmøte ved oppmålingsforretninga er frivillig og det kan ikkje krevjast godtgjersle for reiseutgifter, tapt arbeidsforteneste og liknande i samband med oppmålingsforretninga.

Rett til å klaga
Saker som krev oppmålingsforretning etter § 6 i matrikkellova, under dette feil ved varslinga eller utføringa av forretninga, kan klagast på etter reglane i forvaltningslova kap. IV til VI, jfr. matrikkellova § 46.
Klagefristen vert rekna frå det tidspunktet parten har motteke matrikkelbrev eller underretning om føring i matrikkelen, jfr. matrikkelforskrifta § 21.
Det kan ikkje setjast fram klage på forhold som formelt høyrer inn under klagebehandling etter anna lovverk, t.d. plan- og bygningslova.

Andre opplysningar
Vedlagt følgjer: <input checked="" type="checkbox"/> Partsliste <input checked="" type="checkbox"/> Fullmaktsblankett <input type="checkbox"/> Kvitteringsblankett <input type="checkbox"/> Anna

Landmålar			
Stad Frekhaug	Dato 08.10.2021	Epost kjartan.medaas@alver.kommune.no	
Stilling Avdelingsingeniør	Telefon 56349053	Landmålar Kjartan Medaas	Underskrift <i>Kjartan Medaas</i>

Fullmakt Oppmålingsforretning

Saksnr 20218026	Oppdragsnr
--------------------	------------

NB! Ver nøyaktig med å kryssa av for kva fullmakta gjeld.

Underteikna, som har grunnboksheimel til matrikkeleininga (viss ikkje tinglyst matrikkeleining; aktuell eigar/festar)				
Gnr	Bnr	Fnr	Snr	Matrikkeleininga si adresse

gjev fullmakt til		
Fullmektig	Navn	Adresse
	Fødselsdato (6 siffer)	
Fullmakta gjeld	<input type="checkbox"/> Løyve til å møta og representera meg/oss ved oppmålingsforretninga, under dette til å godkjenna oppmåling/merking av ny matrikkeleining på grunnlag av offentlig godkjenning, med løyve til å godkjenna mindre avvik, jfr. Matrikkellova § 33	
	<input type="checkbox"/> Løyve til å signera erklæring om rettar i fast eigedom, dersom det er stilt krav om etablering av rettar i vedtak etter plan- og bygningslova.	
	<input type="checkbox"/> Løyve til å rydda opp i rettsforhold som det i samband med forretninga vert avdekka behov for å rydde opp i. (Oppretting og/eller sletting av rettar)	
	<input type="checkbox"/> Løyve til å inngå forlik, ta bindande standpunkt til ev. skilddom eller grensejustering.	
	<input type="checkbox"/> Løyve til å signera skjøyte / erklæring om arealoverføring / pantedokument. NB! Krev vitnestadfesting på heimelshavar si underskrift.	
<input type="checkbox"/> Løyve til andre disposisjonar enn nemnd over.		
	Beskriv	
	Dersom fullmakt gjeld matrikkeleining i sameige må anten samtlege sameigarar signera på fullmakta, eller det må leggjast fram dokumentasjon for at sameiget har vedteke at styret, anna organ eller person kan representera sameiget, jfr. matrikkelforskrifta § 23, første ledd.	

Forretninga vedkjem				
Gnr	Bnr	Fnr	Snr	Dato for oppmålingsforretninga
220	2	0	0	29.10.2021

Underskrift frå heimelshavar (viss ikke tinglyst matrikkeleining; aktuell eigar/festar)		
Stad og dato	Underskrift	Fødselsnr./Organisasjonsnr. (11/9 siffer)

Vitnestadfesting på heimelshavar si underskrift (jfr. tinglysingsforskrifta § 3)

(Skal berre fyllast ut dersom det blir gjeve fullmakt til å signera på skøyte / erklæring om arealoverføring / pantedokument)

Vi stadfestar at heimelshavar sin signatur er skriven eller vedkjend i vårt nærvær og at vedkommande er over 18 år: (Advokatar og autoriserte eigedomsmeklarar m.fl. kan vitna ei underskrift aleine)

Vitneunderskrift 1		
Stad	Dato	Underskrift

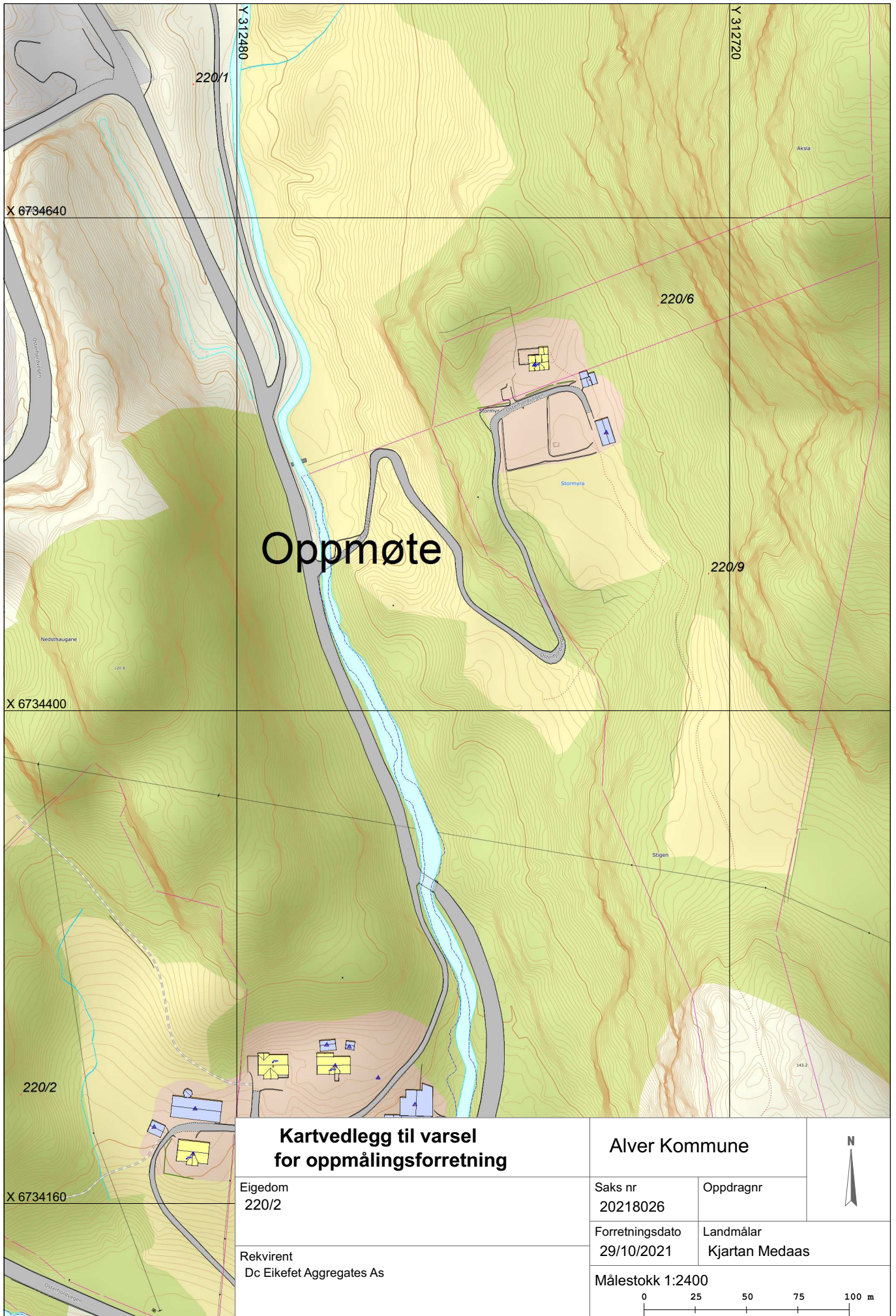
Vitneunderskrift 2		
Stad	Dato	Underskrift



Partar			Varsling			Under forretninga				
Namn	Gnr./Bnr./Fnr./Snr.	Partsstilling	Sendt	Svar		Opp- møte	Godkj.	Signatur ved avløysar		ID
			Dato	Mottakskvitt.	Ev. fullm. 1)			Signatur - registrert eigar		
Adresse		Eigarforhold	Måte							
Dc Eikefet Aggregates As	220/2	Rekvirent	08.10.2021			<input type="checkbox"/>	<input type="checkbox"/>			
Eikemovegen 3, 5994 Vikanes		Hjemmelshaver	Altinn			<input type="checkbox"/>	<input type="checkbox"/>			
Våg Ingvild Kari	220/9	Aktuell eier	08.10.2021			<input type="checkbox"/>	<input type="checkbox"/>			
Skottesalen 4, 5011 Bergen		Hjemmelshaver	Altinn			<input type="checkbox"/>	<input type="checkbox"/>			
Bkk As	220/5	Nabo	08.10.2021			<input type="checkbox"/>	<input type="checkbox"/>			
Postboks 7050, 5020 Bergen		Hjemmelshaver	Altinn			<input type="checkbox"/>	<input type="checkbox"/>			
Urdal Oddvar	220/1	Nabo	08.10.2021			<input type="checkbox"/>	<input type="checkbox"/>			
Osterfjordvegen 2520, 5994 Vikanes		Hjemmelshaver	Altinn			<input type="checkbox"/>	<input type="checkbox"/>			
						<input type="checkbox"/>	<input type="checkbox"/>			
						<input type="checkbox"/>	<input type="checkbox"/>			
						<input type="checkbox"/>	<input type="checkbox"/>			
						<input type="checkbox"/>	<input type="checkbox"/>			
						<input type="checkbox"/>	<input type="checkbox"/>			
						<input type="checkbox"/>	<input type="checkbox"/>			
						<input type="checkbox"/>	<input type="checkbox"/>			
						<input type="checkbox"/>	<input type="checkbox"/>			
						<input type="checkbox"/>	<input type="checkbox"/>			
						<input type="checkbox"/>	<input type="checkbox"/>			

1) Avløysar: (SUF)
 Avløysar med
 avgjerdsfullmakt: (SMF)

2) Førarkort: (F)
 Pass: (P)
 Bankkort m/ bilde: (B)



Oppmøte

Kartvedlegg til varsel for oppmålingsforretning

Alver Kommune



Eigedom
220/2

Saks nr
20218026


Oppdragnr

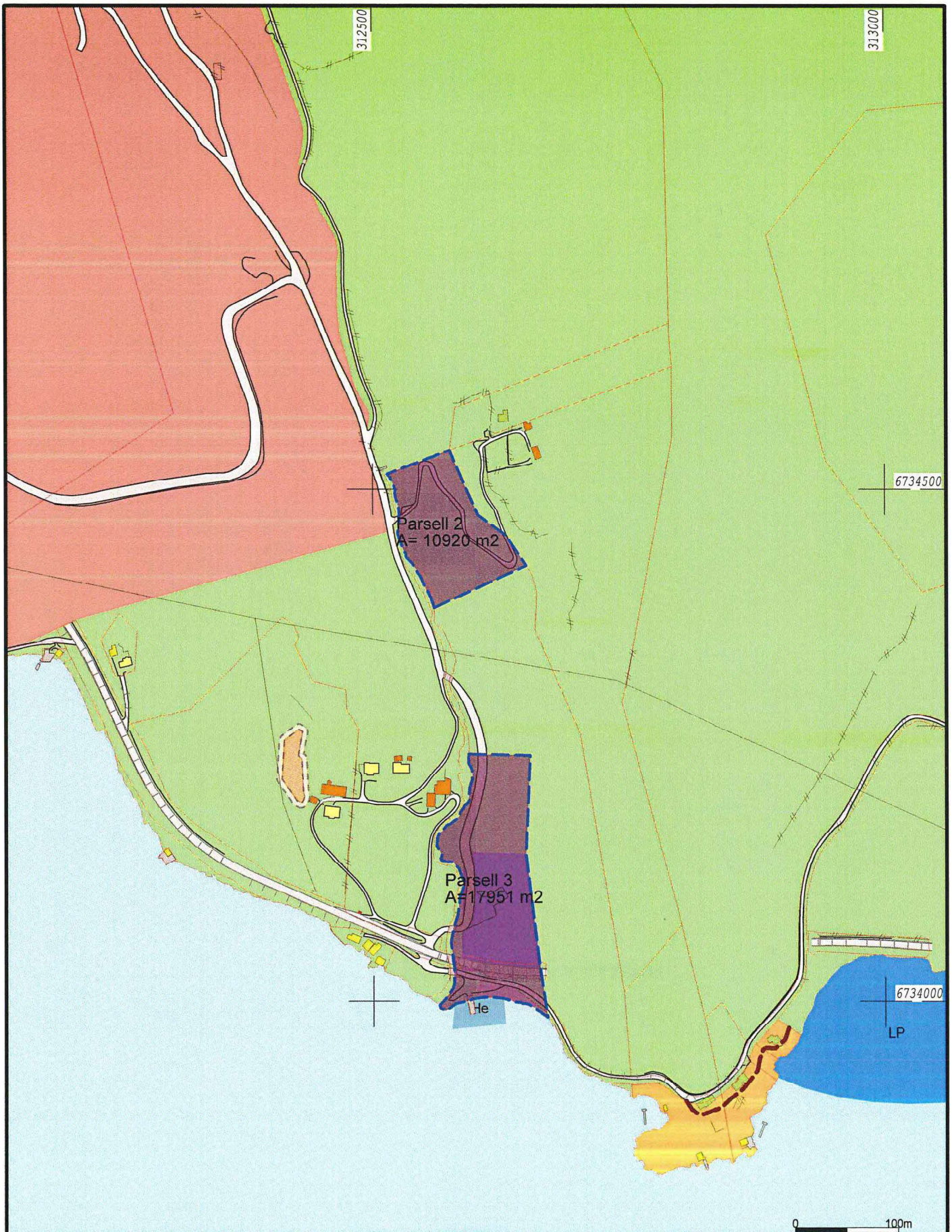
Rekvirent
Dc Eikefet Aggregates As

Forretningsdato
29/10/2021

Landmålar
Kjartan Medaas

Målestokk 1:2400





Bebyggelse og anlegg	Råstoffutvinning	Veg
Bustadbygging	Næringsbebyggelse framtidig	Hamn
Fritidsbebyggelse	Idrettsanlegg	Parkering
Sentrumsformål	Andre typer nærmere angitt	Fritidsbebyggelse framtidig
Forretninger	Grav og urnelund framtidig	Grønstruktur
Offentleg eller privat teneste	framtidig bebyggelse og anlegg	Fritidsområde
Fritids- og turistformål framtidig	Samferdsel og teknisk infras	Friområde

Beliggenhet og høyder må oppfattes som orienterende.
 Koordinatsystem: UTM(EUREF89) - SONE 32 (EPSG:32632)
 Høydesystem: (EPSG:)



Alver kommune
Kart og Oppmåling



Dato: 2020.05.05
Sign: SUP

Parsell 2-3

Målestokk
1:5000