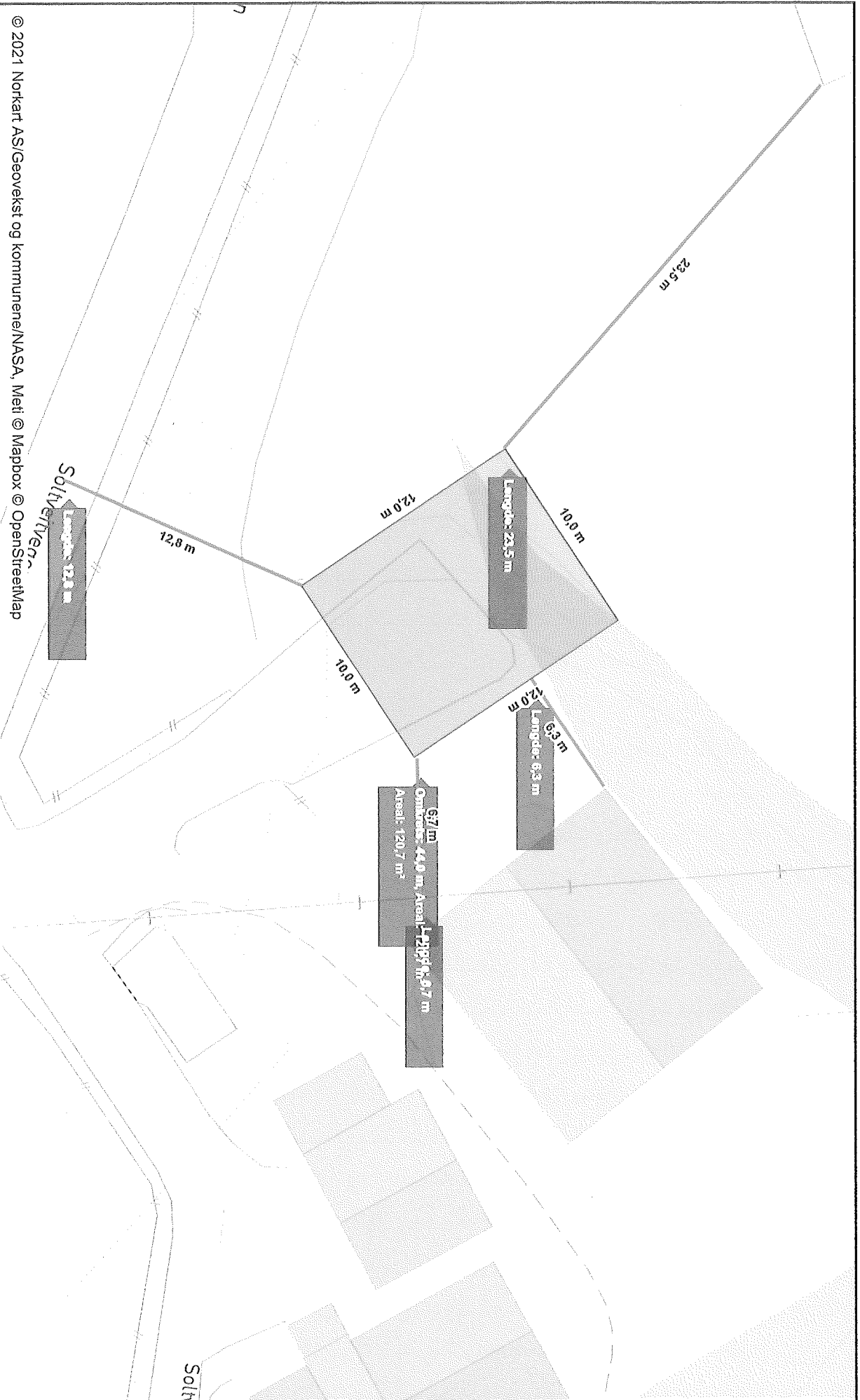


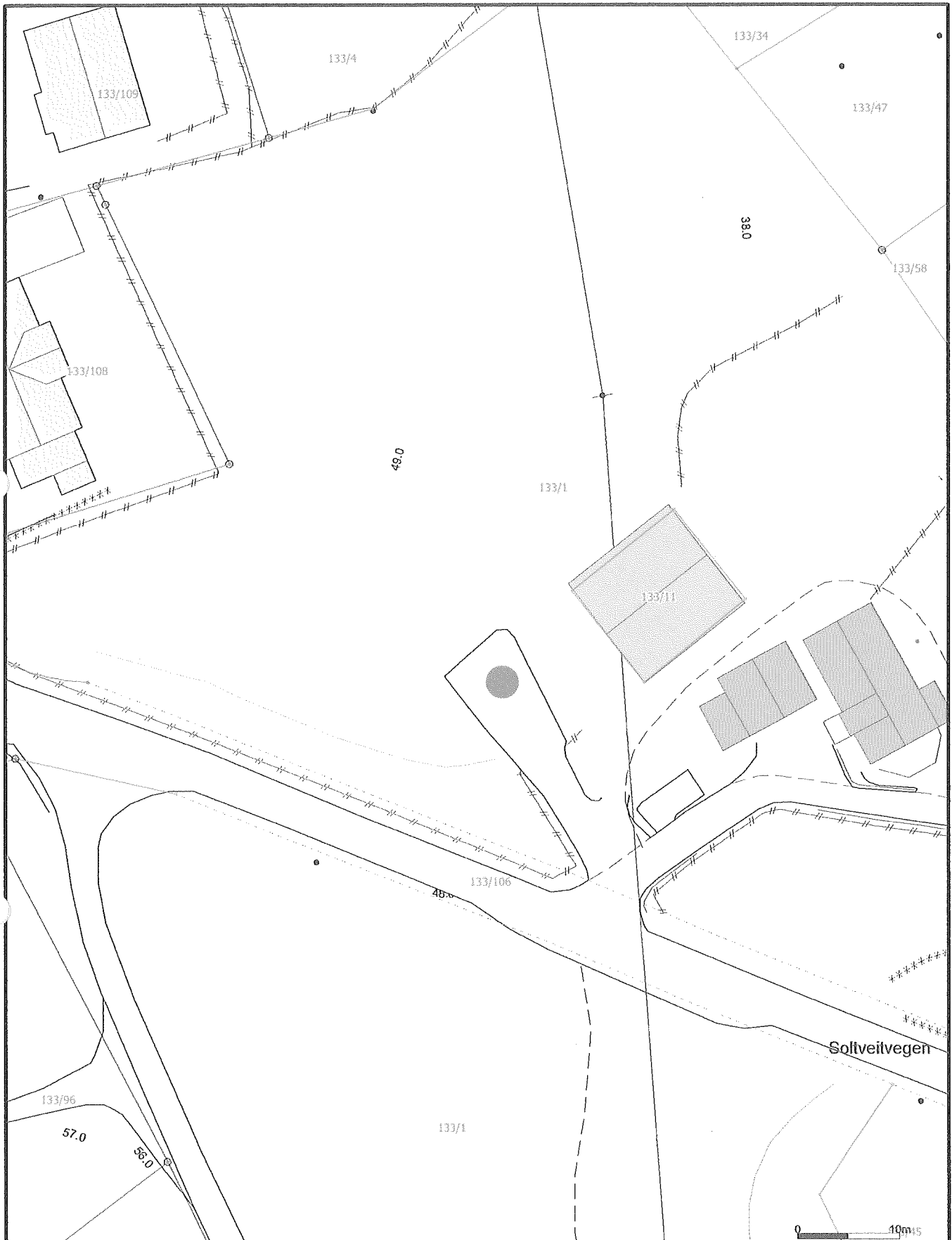
Plankart - Garasje/redskapshus

Dato: 25.09.2021


Målestokk: 1:250

Koordinatsystem: UTM 32N






	Målte Grenser		Våningshus
	Registrerte Grenser		Større bustader
	Udefinert grenser		Hytte/feriehuis
	Terrengmålte grense		Garasje/uthus
	Konstruert grensepunkt		Industri/lager
	Bygg		Andre bygg
	Bustad m/leilighet		



Lindås kommune
Geodata avdeling



Beliggenhet og høyder må oppfattes som orienterende.
Koordinatsystem: UTM(EUREF89) - SONE 32 (EPSG:32632)
Høydesystem: (EPSG:)

Dato: 2021.10.04
Sjgn: lite

Målestokk
1:500