



Kommune: 4631 - ALVER  
Gardsnummer: 197  
Bruksnummer: 14

Utskriftsdato / klokkeslett: 01.11.2021 kl. 13:24  
Produsert av: Liv Berit Ones

Dette dokumentet viser resultatet av Arealoverføring ført 18.10.2021.

#### **Orientering om relevant utdrag av matrikkelen**

Eit relevant utdrag av matrikkelen viser deler av opplysningane som registrert om matrikkeleiningane (eigedommane). Utdraget viser kva slags endringar som er gjort i matrikkelen knytt til ei forretning, som t.d. kva for grenser som vart behandla. Relevant utdrag av matrikkelen er heimla i Forskrift om eiendomsregistrering av 26. juni 2009 § 9.

Du kan kontakte kommunen for å få komplett matrikelbrev, dersom du vil sjå alle opplysningar som er registrert om matrikkeleininga.

#### **Om heilskap og nøyaktighet i relevant utdrag av matrikelbrevet**

Matrikkelen vart etablert ved konvertering av data frå tidlegare register. Det kan variere kor gode slike data er med omsyn til heilskap og nøyaktighet. I enkelte tilfelle kan grensepunkt og grenselinjer mangle heilt eller delvis, eller vere feil registrerte. Det kan også vere feil og manglar ved registrert bygnings- og adresseinformasjon. Heilskap og kartfestingsnøyaktighet er oftast betre innanfor enn utanfor tettbygde strøk. Ver merksam på at oppgjeve areal for mange matrikkeleiningar og bygg er usikre.

For utfyllande informasjon: [www.kartverket.no/utdragmatrikel](http://www.kartverket.no/utdragmatrikel)

## Matrikkeleining

Matrikkeleiningstype: Grunneigedom  
Bruksnamn: Eikeli  
Etableringsdato: 05.01.1959  
Skylid: 0,01  
Er tinglyst: Ja  
Har festegrunnar: Nei  
Er seksjonert: Nei

## Arealrapport

Tekst  
Utrekna areal for 197 / 14  
Areal Kommentar  
518 m2

## Eigarforhold

### Tinglyste eigarforhold

Rolle	Status	Føds.d./org.nr	Namn	Brukseinin	Adresse	Andel
Heimelshavar		210159	LARSEN GERHARD		TOPPEVEGEN 32 5136 MJØLKERÅEN	1 / 1

## Forretningar der matrikkeleininga er involvert

### Forretning

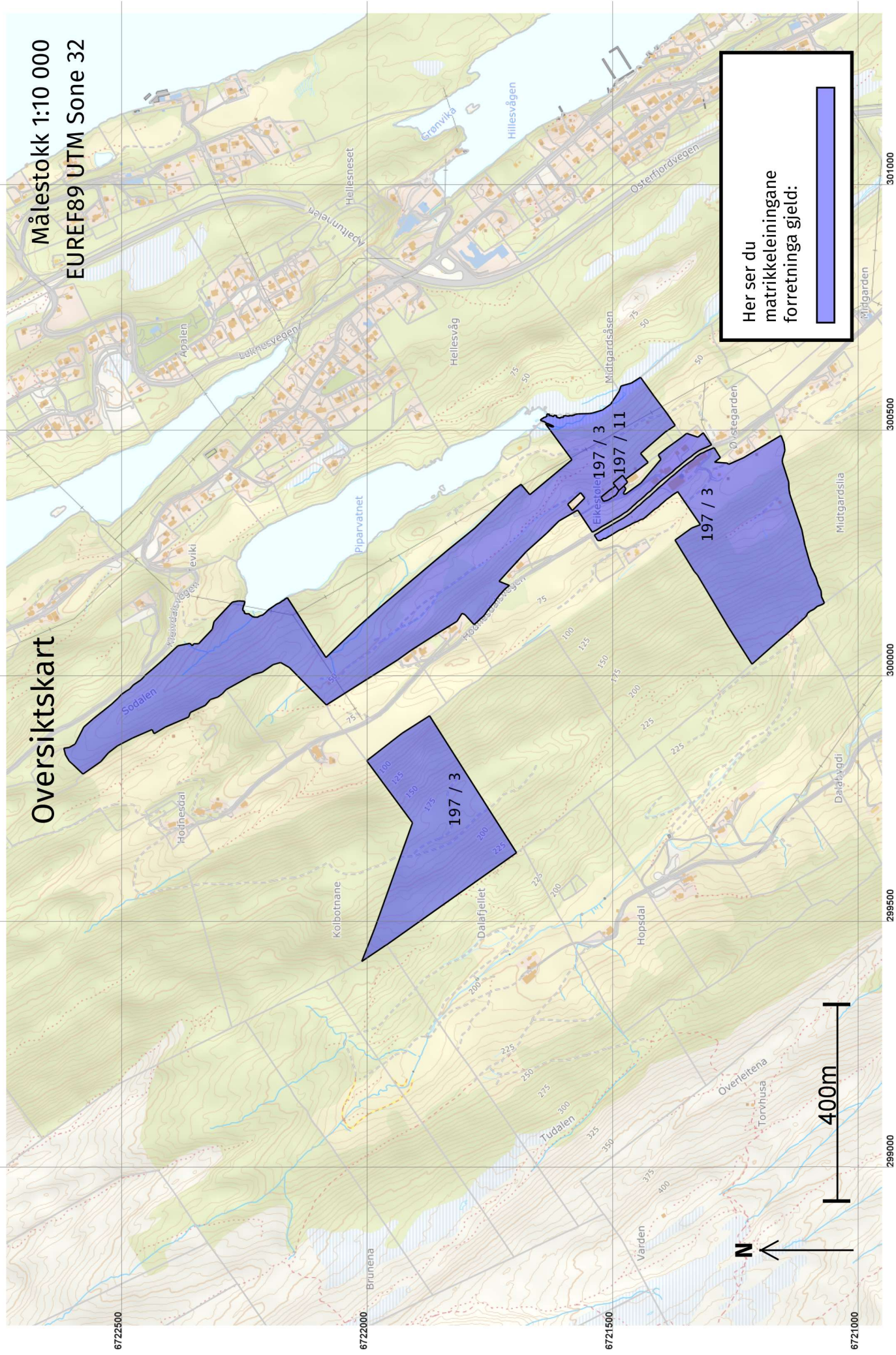
Forretningstype  
Årsak til feilretting

Forretningsdokumentdato	Kommunal saksreferanse	Nettadresse (URL)	Annar referanse	Status	Tinglysing	Endra dato	Matrikkelføring	Signatur	Dato
-------------------------	------------------------	-------------------	-----------------	--------	------------	------------	-----------------	----------	------


Arealoverføring	Oppmålingsforretning/arealoverføring	13.04.2021	2021/2326	Tinglyst	23.10.2021	onesliv	18.10.2021		
				Rolle	Matrikkeleining	Arealendring			
				Avgjevar	4631 - 197/3	-163,9			
				Mottakar	4631 - 197/14	163,9			
				Berørt	4631 - 197/11	0			

# Oversiktskart

Målestokk 1:10 000  
EUREF89 UTM Sone 32

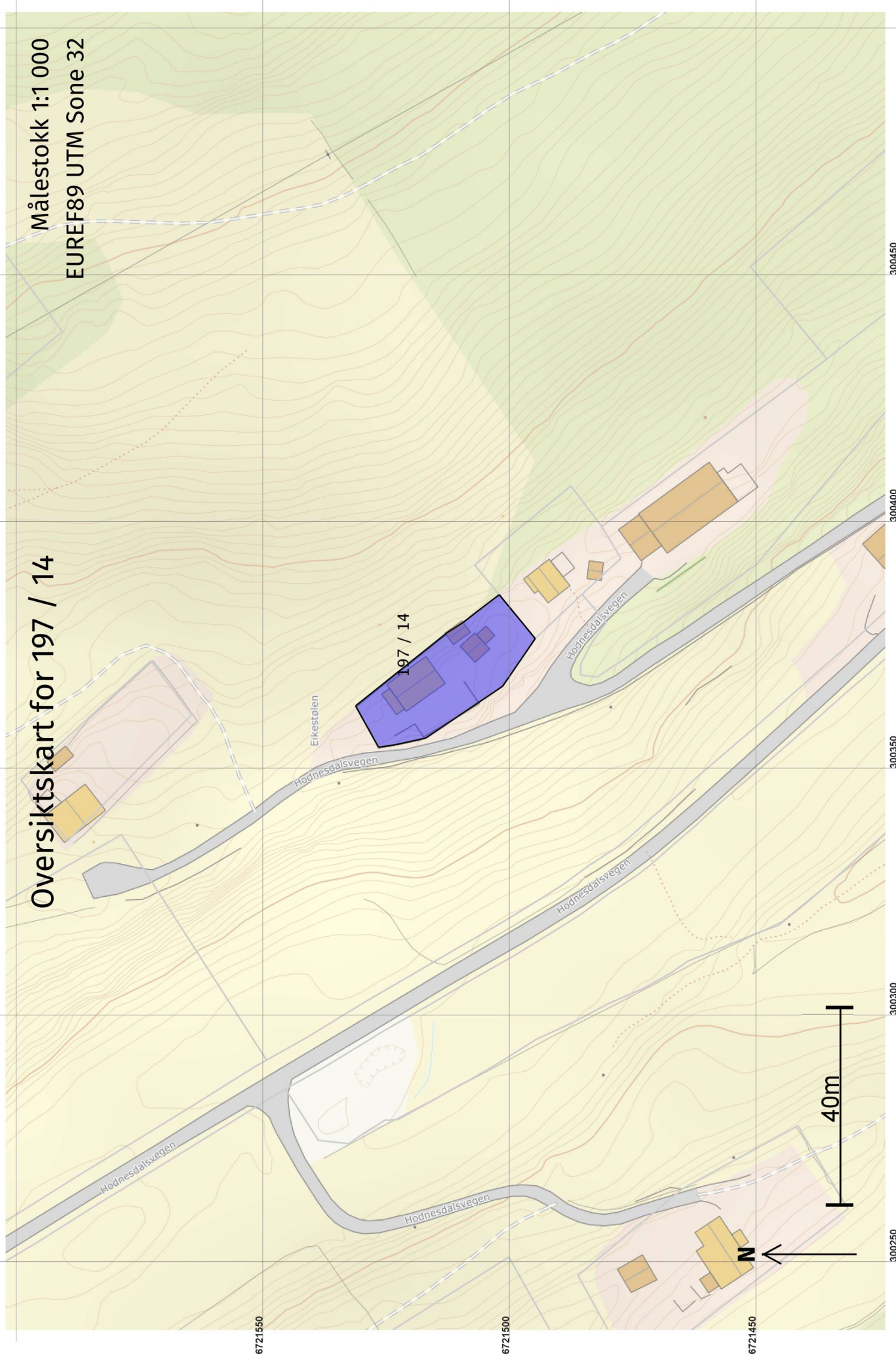


Her ser du matrikkeleiningane forretinga gjeld:



# Oversiktskart for 197 / 14

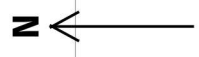
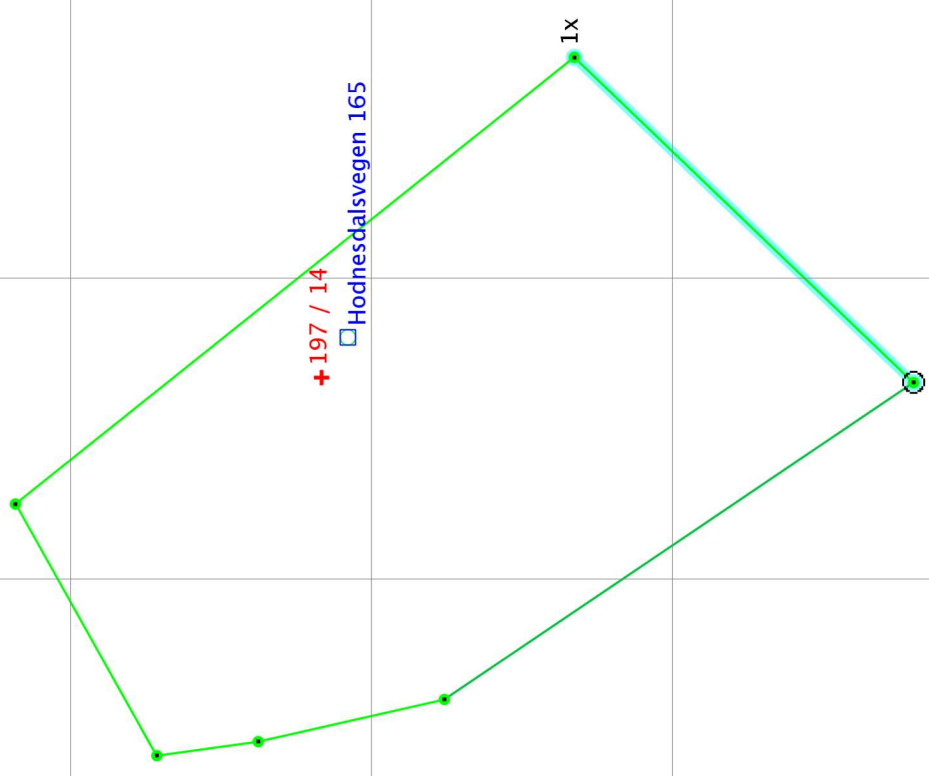
Målestokk 1:1 000  
EUREF89 UTM Sone 32



# Grenser før "Arealoverføring" ført 18.10.2021

Målestokk 1:250  
EUREF89 UTM Sone 32

+197 / 3



Grenser og grensepunkter som er endra eller nye i denne forretningen:

6721530 6721520 6721510 6721500 300340 300350 300360 300370 300380 300390

# Grenser etter "Arealoverføring" ført 18.10.2021

Målestokk 1:250  
EUREF89 UTM Sone 32

+197 / 3

6721530

6721520

6721510

6721500

300340

300350

300360

300370

300380

300390

300400

+197 / 14

Hohedsdalsvegen 165

2

3

4

5

6

1

N



Grenser og grensepunkter som er endra eller nye i denne forretningen:



