



Kommune: 4631 - ALVER
Gardsnummer: 214
Bruksnummer: 111

Utskriftsdato / klokkeslett: 04.11.2021 kl. 10:06
Produsert av: Liv Berit Ones

Dette dokumentet viser resultatet av Arealoverføring ført 20.10.2021.

Orientering om relevant utdrag av matrikkelen

Eit relevant utdrag av matrikkelen viser deler av opplysningane som registrert om matrikkeleiningane (eigedommane). Utdraget viser kva slags endringar som er gjort i matrikkelen knytt til ei forretning, som t.d. kva for grenser som vart behandla. Relevant utdrag av matrikkelen er heimla i Forskrift om eiendomsregistrering av 26. juni 2009 § 9.

Du kan kontakte kommunen for å få komplett matrikkelbrev, dersom du vil sjå alle opplysningar som er registrert om matrikkeleininga.

Om heilskap og nøyaktighet i relevant utdrag av matrikkelbrevet

Matrikkelen vart etablert ved konvertering av data frå tidlegare register. Det kan variere kor gode slike data er med omsyn til heilskap og nøyaktighet. I enkelte tilfelle kan grensepunkt og grenselinjer mangle heilt eller delvis, eller vere feil registrerte. Det kan også vere feil og manglar ved registrert bygnings- og adresseinformasjon. Heilskap og kartfestingsnøyaktighet er oftast betre innanfor enn utanfor tettbygde strøk. Ver merksam på at oppgjeve areal for mange matrikkeleiningar og bygg er usikre.

For utfyllande informasjon: www.kartverket.no/utdragmatrikkel

Matrikkeleining

Matrikkeleiningstype: Grunneigedom
Bruksnamn: Leitet
Etableringsdato: 20.08.1966
Skylid: 0,01
Er tinglyst: Ja
Har festgrunnar: Nei
Er seksjonert: Nei

Arealrapport

Tekst
Utrekna areal for 214 / 111
Areal Kommentar
1 877 m2

Eigarforhold

Tinglyste eigarforhold

Rolle	Status	Føds.d./org.nr	Namn	Brukseinin	Adresse	Andel
Heimelshavar		170564	LARSEN GRETE		NIPEDALEN 305 5164 LAKSEVÅG	1 / 2
Heimelshavar		250862	WAAGEN KNUT JOHAN		NIPEDALEN 305 5164 LAKSEVÅG	1 / 2

Forretningar der matrikkeleininga er involvert

Forretning
Forretningstype
Årsak til feilretting

Forretningsdokumentdato
Kommunal saksreferanse
Nettadresse (URL)
Annar referanse

Tinglysing

Status

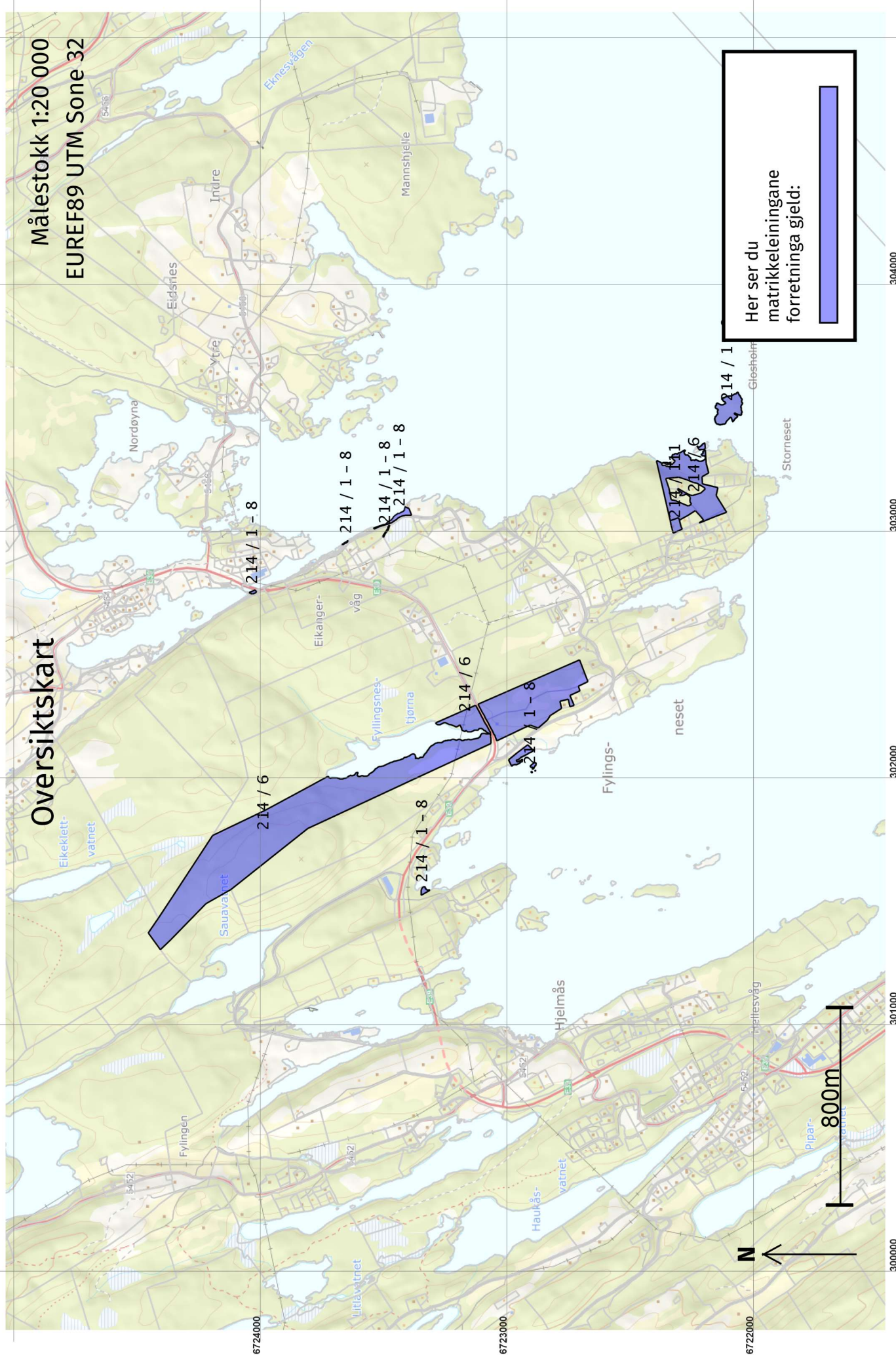
Endra dato

Matrikkelføring
Signatur
Dato

Arealoverføring	06.09.2021	Tinglyst	27.10.2021	onesliv	20.10.2021
Oppmålingsforretning/arealoverføring	2021/5320	Rolle	Matrikkeleining	Arealendring	
		Avgjevar	4631 - 214/6		-941,7
		Mottakar	4631 - 214/111		941,7

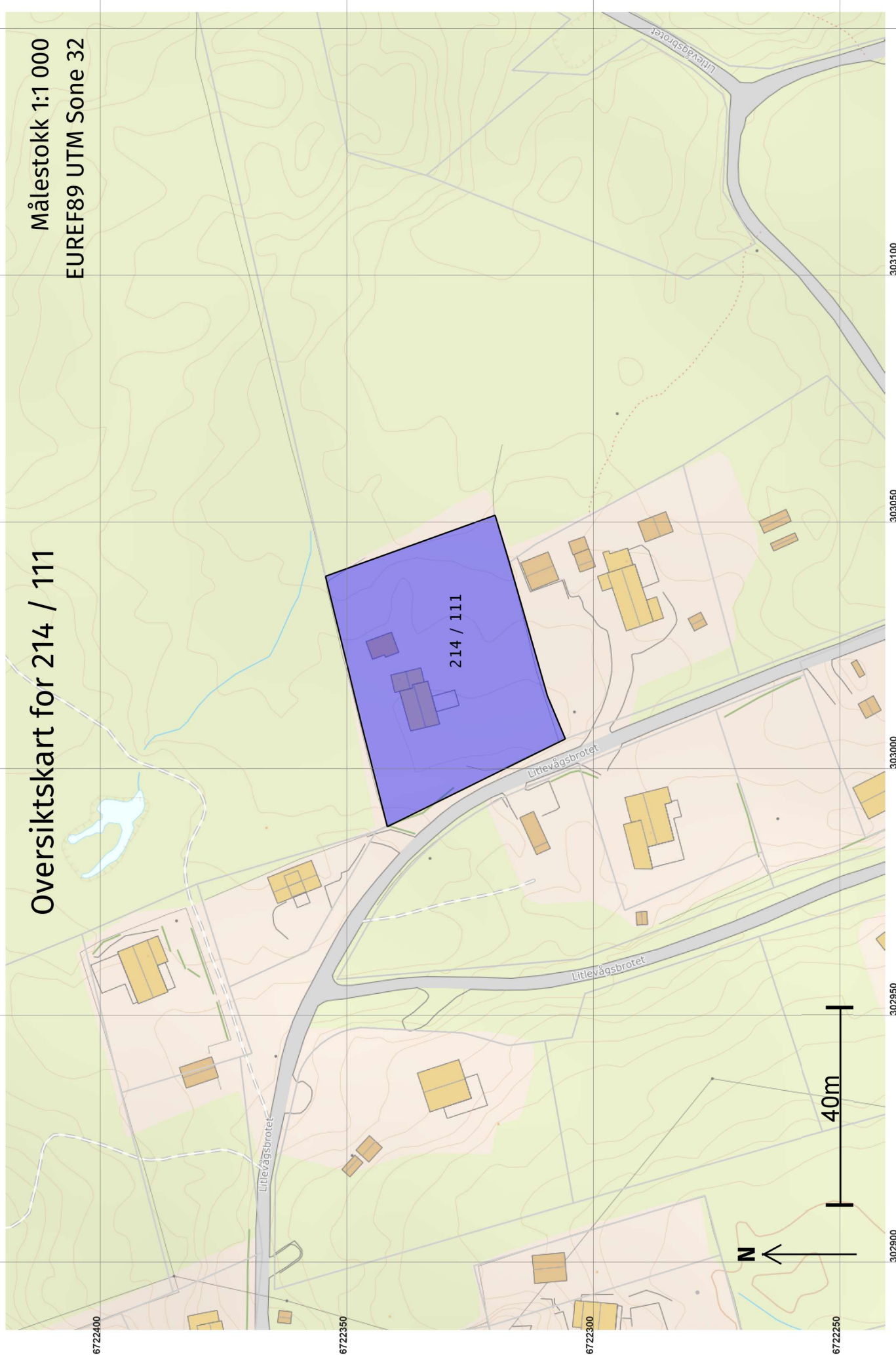
Oversiktskart

Målestokk 1:20 000
EUREF89 UTM Sone 32



Oversiktskart for 214 / 111

Målestokk 1:1 000
EUREF89 UTM Sone 32



6722350

6722340

6722330

6722320

6722310

302990

303000

303010

303020

303030

303040

303050

Grenser før "Arealoverføring" ført 20.10.2021

Målestokk 1:250
EUREF89 UTM Sone 32

3X

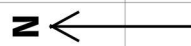
2X

1X

176289937
Litlevågsbrotet 70

+214 / 111

Grenser og grensepunkter som er endra eller nye i denne forretningen:



Grenser etter "Arealoverføring" ført 20.10.2021

Målestokk 1:500
EUREF89 UTM Sone 32

