

SITUASJONSKART

Gnr/Bnr: Gbnr 10/16

Adresse:

Eigar/søkar:

Kvalitet :

Målestokk: 1:500

Dato: 05.11.2021



ALVER
KOMMUNE





Gjeldande plan :

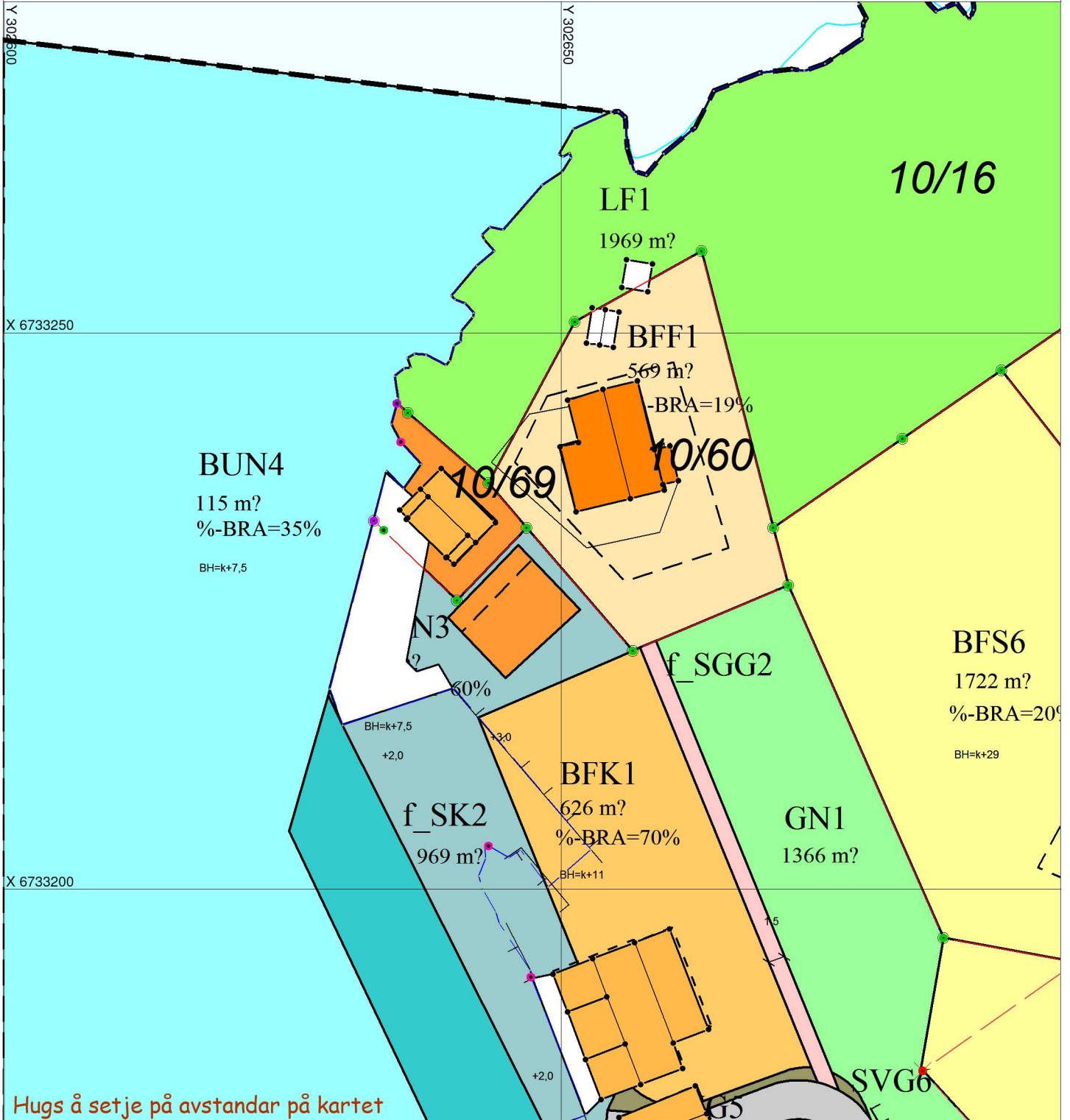
Planformål :

Vår referanse: km

Sign.

// — Gjerde
- - - Usikker eigedomsgranse
— Målt eigedomsgranse

 Bolighus
 Andre bygg



Hugs å setje på avstandar på kartet

SITUASJONSPLAN



Tiltak

Underskrift Situasjonsplan

Dato