

**For matrikkeleining:**

Kommune: 4631 - ALVER
Gardsnummer: 111
Bruksnummer: 3

Utskriftsdato/klokkeslett: 11.11.2021 kl. 10:56

Produsert av: Morten Mangerøy Helland

Attestert av: Alver kommune

Orientering om matrikkelbrev

Matrikkelbrevet er heimla i «Lov om eigedomsregistrering» (matrikkelova) av 17. juni 2005. Etter definisjonen i matrikkelova § 3 d) er matrikkelbrevet ei attestert utskrift av matrikkelen som viser alle registrerte opplysningar om ei matrikkeleining ved oppgjeven dato.

Om heilskap og nøyaktigheit i matrikkelbrevet

Matrikkelen vart etablert ved konvertering av data frå tidlegare register. Det kan variere kor gode slike data er med omsyn til heilskap og nøyaktigheit. I enkelte tilfelle kan grensepunkt og grenselinjer mangle heilt eller delvis, eller vere feil registrerte. Det kan også vere feil og manglar ved registrert bygnings- og adresseinformasjon. Heilskap og kartfestingsnøyaktigheit er oftast betre innanfor enn utanfor tettbygde strøk. Ver merksam på at oppgjeve areal for mange matrikkeleiningar og bygg er usikre.

For utfyllande informasjon: www.kartverket.no/matrikkelbrev

Matrikkeleining

Matrikkeleiningstype: Grunneigedom
Bruksnamn: Nøstvik
Etableringsdato: 07.11.1927
Skyld: 0,05
Er tinglyst: Ja
Har festegrunnar: Nei
Er seksjonert: Nei

Arealrapport

Tekst Areal Kommentar
Utrekna areal for 111 / 3 16 526,7 m2 Ukjend grenseforløp

Eigarforhold

Tinglyste eigarforhold

Rolle	Status	Føds.d./org.nr	Namn	Brukseinin	Adresse	Andel
Heimelshavar		160951	OHNSTAD ELI JOHANNE		RYGG 36 5745 AURLAND	1 / 2
Heimelshavar		050250	SKÅRNES ALFHILD HILDUR I		SKORNESVEGEN 172 5955 LINDÅS	1 / 2

Oversikt over teigar

(EUREF89 UTM Sone 32)

Løpenr	Type	Hovudteig	Nord	Aust	Høgde	Areal	Merknader
1	Teig	Ja	6739182	287661		16 511,9 m2	Hjelpelinje vasskant
2	Teig	Nei	6739112	287698		14,8 m2	Hjelpelinje vasskant

Forretningar der matrikkeleininga er involvert

Forretning	Forretningsdokumentdato	Tinglysing	Matrikkelføring
Forretningstype	Kommunal saksreferanse	Status	Signatur Dato
Årsak til feilretting	Nettadresse (URL)	Endra dato	
	Annan referanse		
Omnummerering v/kommuneendring	01.01.2020	Tinglyst	smatmynd 01.01.2020
Omnummerering		Omnummerert til: 4631 - 111/3 Omnummerert frå: 1263 - 111/3	

Forretning Forretningstype Årsak til feilretting	Forretningsdokumentdato Kommunal saksreferanse Nettadresse (URL) Annan referanse	Status	Tinglysing	Endra dato	Matrikkelføring Signatur Dato
Endre eigenskap	01.01.1980				hopola 03.09.2018
Feilretting	18/2060	Rolle	Matrikkeleining		Arealendring
Feilføring	18/33228	Avgjevar	1263 - 111/3		0
Skylddeling	07.11.1927				
Skylddeling		Rolle	Matrikkeleining		Arealendring
		Avgjevar	1263 - 111/2		0
		Mottakar	1263 - 111/3		0

Forretningar der matrikkeleininga er berørt

Forretning Forretningstype Årsak til feilretting	Forretningsdokumentdato Kommunal saksreferanse Nettadresse (URL) Annan referanse	Status	Tinglysing	Endra dato	Matrikkelføring Signatur Dato
Kvalitetsheving for eksisterande matrikkeleining	23.09.2021				hellmort 11.11.2021
Oppmålingsforretning	21/5610	Rolle	Matrikkeleining		Arealendring
		Berørt	4631 - 111/1		0
		Berørt	4631 - 111/2		0
		Berørt	4631 - 111/3		0

Adresser

Adresstype	Adressenam Adressetilleggsnamn	Adressekode Kjeldekode	Adressen Koord.syst. Nord	Aust	Krinsar	Atkomstpunkt
Vegadresse	Skornesvegen	1184	172			Nei
			EUREF89 UTM Sone 32 6739157	287732	Grunnkrins: 0103 VERÅS Røystekrins: 7 LINDÅS Kyrkjesokn: 07070306 Lindås Postnr.område: 5955 LINDÅS Tettstad:	
Adresstype	Adressenam Adressetilleggsnamn	Adressekode Kjeldekode	Adressen Koord.syst. Nord	Aust	Krinsar	Atkomstpunkt
Vegadresse	Skornesvegen	1184	174		Grunnkrins: 0103 VERÅS	Nei

EUREF89 UTM Sone 32
6739181 287675

Røystekrins: 7 LINDÅS
Kyrkjelokn: 07070306 Lindås
Postnr.område: 5955 LINDÅS
Tettstad:

Aktive bygg som er registrerte på matrikkeleininga

Bygningsnr: 19 238 059	Utbygd areal:	0	Tal bustader:	0	<u>Datoar</u>	
Løpenr:	Bruksareal bustad:	0	Tal etasjar:	1	Rammeløyve:	22.10.2001
Repr.punkt: Koordinatsystem: EUREF89 UTM Sone 32	Bruksareal anna:	13	Vassforsyning:		Igangsetjingsløyve:	22.11.2001
Nord: 6739176 Aust: 287735	Bruksareal totalt:	13	Avløp:		Teke(n) i bruk:	22.10.2002
Bygningsendringskode:	Bruttoareal bustad:	0	Har heis:	Nei	Mellombels bruksløyve:	
Bygningstype: Garasjeuth.anneks til fritidb	Bruttoareal anna:	0			Ferdigattest:	
Næringsgruppe: Anna som ikkje er næring	Bruttoareal totalt:	0				
Bygningsstatus: Teke(n) i bruk	Alternativt areal:	0				
Energikjelder:	Alternativt areal 2:	0				
Oppvarming:						

Etasjar

Etasje	Tal på bueiningar	BRA bustad	BRA anna	BRA totalt	BTA bustad	BTA anna	BTA totalt	Alt. areal	Alt. areal 2
H01	0	0	13	13	0	0	0	0	0

Brukseiningar

Adresse	Brukseiningsnummer	Brukseiningstype	Bruksareal	Tal rom	Kjøkkentilgang	Bad	WC	Matrikkeleining
		Unummerert brukseining	0	0		0	0	111/3

Kontaktpersonar

Rolle	Føds.dato/org.nr	Namn	Brukseinin	Adresse
Tiltakshavar		SKÅRNES ALFHILD		

Bygningsnr: 176 201 843
Løpenr:
 Repr.punkt: Koordinatsystem: EUREF89 UTM Sone 32
 Nord: 6739181 Aust: 287675
 Bygningsendringskode:
 Bygningstype: Fritidsbygg (hytter/sommarh. ol)
 Næringsgruppe:
 Bygningsstatus: Teke(n) i bruk
 Energikjelder:
 Oppvarming:

Utbygd areal: 0 Tal bustader: 0
 Bruksareal bustad: 0 Tal etasjar: 0
 Bruksareal anna: 0 Vassforsyning:
 Bruksareal totalt: 0 Avløp:
 Bruttoareal bustad: 0 Har heis: Nei
 Bruttoareal anna:
 Bruttoareal totalt: 0
 Alternativt areal: 0
 Alternativt areal 2: 0

Datoar
 Rammeløyve:
 Igangsetjingsløyve:
 Teke(n) i bruk:
 Mellombels bruksløyve:
 Ferdigattest:

Brukseiningar

Adresse	Brukseiningsnummer	Brukseiningstype	Bruksareal	Tal rom	Kjøkkentilgang	Bad	WC	Matrikkeleining
1184 Skornesvegen 174	H0101	Fritidsbustad	0	0		0	0	111/3

Bygningsnr: 176 201 843
Løpenr: 1
 Repr.punkt: Koordinatsystem: EUREF89 UTM Sone 32
 Nord: 6739181 Aust: 287675
 Bygningsendringskode: Tilbygg
 Bygningstype: Fritidsbygg (hytter/sommarh. ol)
 Næringsgruppe: Anna som ikkje er næring
 Bygningsstatus: Teke(n) i bruk
 Energikjelder:
 Oppvarming:

Utbygd areal: 0 Tal bustader: 0
 Bruksareal bustad: 0 Tal etasjar: 1
 Bruksareal anna: 32 Vassforsyning:
 Bruksareal totalt: 32 Avløp:
 Bruttoareal bustad: 0 Har heis: Nei
 Bruttoareal anna:
 Bruttoareal totalt: 0
 Alternativt areal: 0
 Alternativt areal 2: 0

Datoar
 Rammeløyve: 07.09.2003
 Igangsetjingsløyve: 07.10.2003
 Teke(n) i bruk: 07.09.2004
 Mellombels bruksløyve:
 Ferdigattest:

Etasjar

Etasje	Tal på bueiningar	BRA bustad	BRA anna	BRA totalt	BTA bustad	BTA anna	BTA totalt	Alt. areal	Alt. areal 2
H01	0	0	32	32	0	0	0	0	0

Brukseiningar

Adresse	Brukseiningsnummer	Brukseiningstype	Bruksareal	Tal rom	Kjøkkentilgang	Bad	WC	Matrikkeleining
1184 Skornesvegen 174		Unummerert brukseining	0	0		0	0	111/3

Kontaktpersonar

Rolle	Føds.dato/org.nr	Namn	Brukseinin	Adresse
Tiltakshavar		OHNSTAD ELI JOHANNE		5745 AURLAND

Byggningsnr: 176 201 843
Løpenr: 2
 Repr.punkt: Koordinatsystem: EUREF89 UTM Sone 32
 Nord: 6739186 Aust: 287679
 Byggningsendringskode: Tilbygg
 Bygningstype: Fritidsbygg (hytter/sommarh. ol)
 Næringsgruppe: Anna som ikkje er næring
 Byggningsstatus: Igangsetjingsløyve
 Energikjelder:
 Oppvarming:

Utbygd areal: 12
 Bruksareal bustad: 0
 Bruksareal anna: 12
 Bruksareal totalt: 12
 Bruttoareal bustad: 0
 Bruttoareal anna: 0
 Bruttoareal totalt: 0
 Alternativt areal: 0
 Alternativt areal 2: 0

Datoar
 Rammeløyve:
 Igangsetjingsløyve: 05.05.2010
 Teke(n) i bruk:
 Mellombels bruksløyve:
 Ferdigattest:

Etasjar

Etasje	Tal på bueiningar	BRA bustad	BRA anna	BRA totalt	BTA bustad	BTA anna	BTA totalt	Alt. areal	Alt. areal 2
H01	0	0	12	12	0	0	0	0	0

Brukseiningar

Adresse	Brukseiningnummer	Brukseiningstype	Bruksareal	Tal rom	Kjøkkentilgang	Bad	WC	Matrikkeleining
		Unummerert brukseining	0	0		0	0	111/3

Kontaktpersonar

Rolle	Føds.dato/org.nr	Namn	Brukseinin	Adresse
Tiltakshavar	160951	OHNSTAD ELI JOHANNE		RYGG 36 5745 AURLAND
Kontaktperson	160951	OHNSTAD ELI JOHANNE		RYGG 36 5745 AURLAND

Byggningsnr: 300 042 335
Løpenr:
 Repr.punkt: Koordinatsystem: EUREF89 UTM Sone 32
 Nord: 6739152 Aust: 287734
 Byggningsendringskode:
 Bygningstype: Einebustad
 Næringsgruppe: Bustad
 Byggningsstatus: Ferdigattest
 Energikjelder:
 Oppvarming:

Utbygd areal: 215
 Bruksareal bustad: 215
 Bruksareal anna: 0
 Bruksareal totalt: 215
 Bruttoareal bustad: 0
 Bruttoareal anna: 0
 Bruttoareal totalt: 0
 Alternativt areal: 0
 Alternativt areal 2: 0

Datoar
 Rammeløyve: 16.02.2009
 Igangsetjingsløyve:
 Teke(n) i bruk:
 Mellombels bruksløyve:
 Ferdigattest: 09.03.2011

Etasjar

Etasje	Tal på bueiningar	BRA bustad	BRA anna	BRA totalt	BTA bustad	BTA anna	BTA totalt	Alt. areal	Alt. areal 2
H01	1	215	0	215	0	0	0	0	0

Brukseiningar

Adresse	Brukseiningnummer	Brukseiningstype	Bruksareal	Tal rom	Kjøkkentilgang	Bad	WC	Matrikkeleining
1184 Skornesvegen 172	H0101	Bustad	215	5	Kjøken	1	2	111/3

Kontaktpersonar

Rolle	Føds.dato/org.nr	Namn	Brukseinin	Adresse
Kontaktperson	987603801	ARKITEKTKONTORET EIK AS		Bredsgården Bryggen 5003 BERGEN
Tiltakshavar	050250	SKÅRNES ALFHILD HILDUR I		SKORNESVEGEN 172 5955 LINDÅS

Utgådde bygg som er registrerte på matrikkeleininga

Bygningsnr: 176 201 835	Utbygd areal:	0	Tal bustader:	0	<u>Datoar</u>
Løpenr:	Bruksareal bustad:	0	Tal etasjar:	0	Rammeløyve:
Repr.punkt: Koordinatsystem: EUREF89 UTM Sone 32	Bruksareal anna:	0	Vassforsyning:		Igangsetjingsløyve:
Nord: 6739209 Aust: 287667	Bruksareal totalt:	0	Avløp:		Teke(n) i bruk:
Bygningsendringskode:	Bruttoareal bustad:	0	Har heis:	Nei	Mellombels bruksløyve:
Bygningstype: Garasjeuth.anneks til fritidb	Bruttoareal anna:	0			Ferdigattest:
Næringsgruppe: Anna som ikkje er næring	Bruttoareal totalt:	0			Bygning riven/brend: 04.03.2021
Bygningsstatus: Bygning riven/brend	Alternativt areal:	0			
Energikjelder:	Alternativt areal 2:	0			
Oppvarming:					

Brukseiningar

Adresse	Brukseiningsnummer	Brukseiningstype	Bruksareal	Tal rom	Kjøkkentilgang	Bad	WC	Matrikkeleining
		Unummerert brukseining	0	0		0	0	111/3

Oversiktskart for 111 / 3

Målestokk 1:2 000
EUREF89 UTM Sone 32

6739300

6739200

6739100

6739000

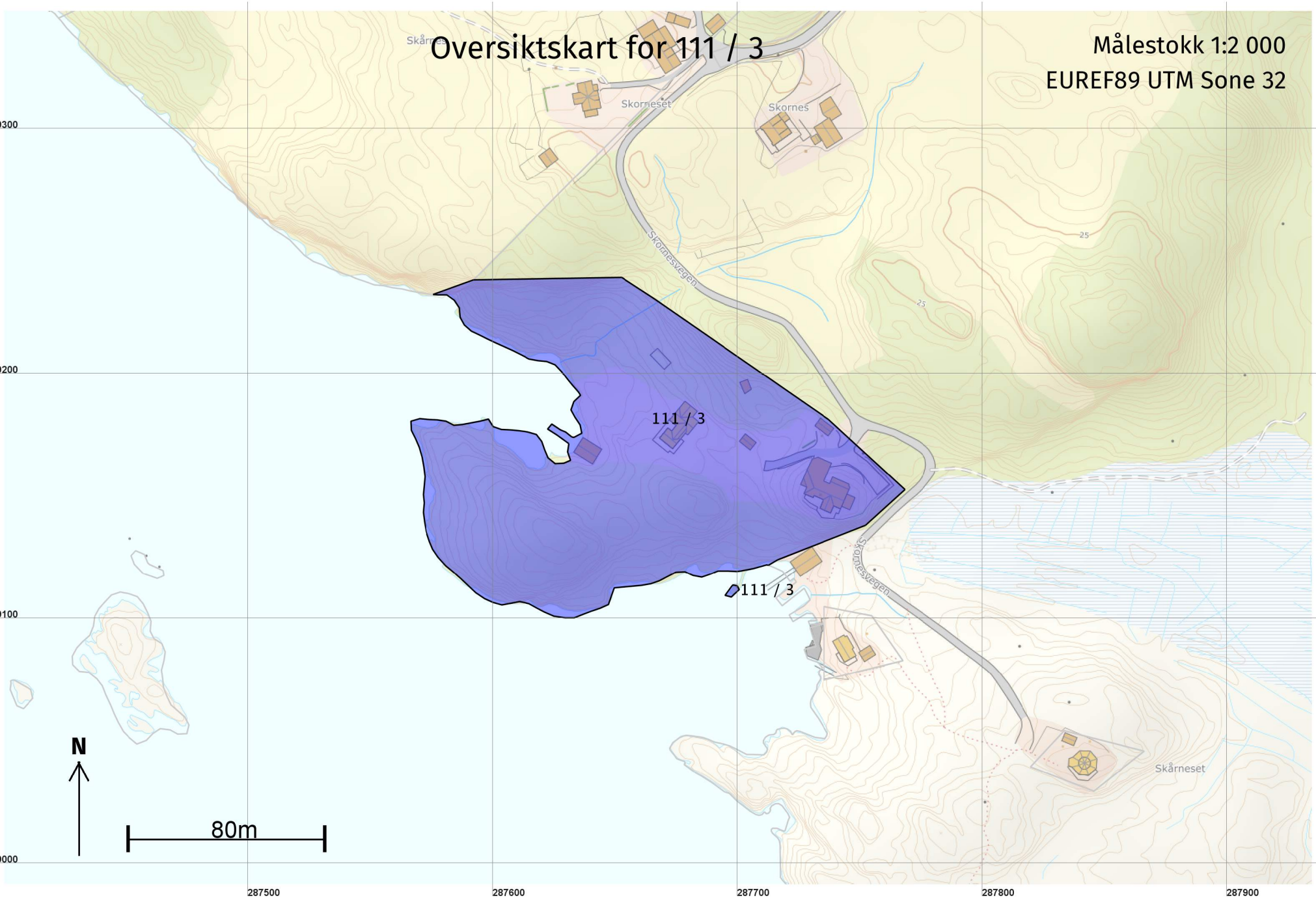

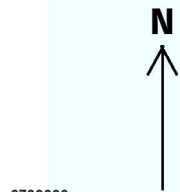
287500

287600

287700

287800

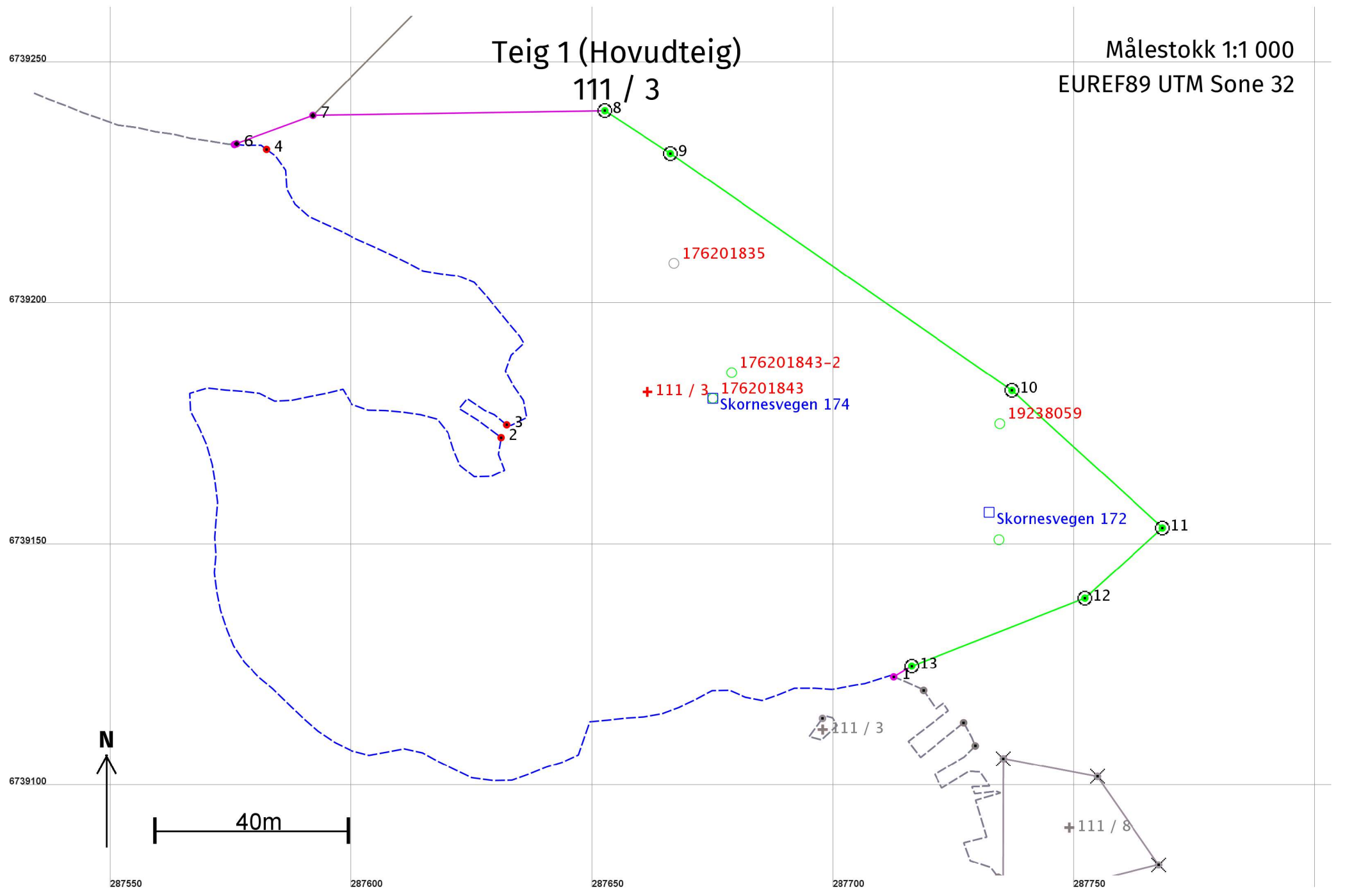
287900



Teig 1 (Hovudteig)

111 / 3

Målestokk 1:1 000
EUREF89 UTM Sone 32



Areal og koordinatar

Areal: 16 511,9

Arealmerknad: Hjelpelinje vasskant

Representasjonspunkt:

Koordinatsystem: EUREF89 UTM Sone 32

Nord: 6739182

Aust: 287661

Grensepunkt / Grenselinje

Ytre avgrensing

Løpenr	Nord	Aust	Grensemerke nedsett i / Lengde (m)	Grensepunkttype / Linjeinformasjon	Målemetode	Nøyaktighet (SD i cm)	Radius
1	6739123,24	287712,53	291,66	Geometrisk hjelpepunkt Hjelpelinje vasskant	55 Digitalisert på dig.bord frå strek-kart: Papirkopi	200 32	
2	6739172,88	287631,11	22,99	Geometrisk hjelpepunkt Hjelpelinje vasskant	82 Frihandsteikning: Lagt direkte inn på skjerm	1000 1000	
3	6739175,53	287632,26	93,07	Geometrisk hjelpepunkt Hjelpelinje vasskant	82 Frihandsteikning: Lagt direkte inn på skjerm	1000 32	
4	6739232,65	287582,50	6,98	Geometrisk hjelpepunkt Hjelpelinje vasskant	82 Frihandsteikning: Lagt direkte inn på skjerm	1000 32	
5	6739233,64	287575,79	0,46	Geometrisk hjelpepunkt	55 Digitalisert på dig.bord frå strek-kart: Papirkopi	200	
6	6739233,80	287576,22	16,91	Annan detalj	55 Digitalisert på dig.bord frå strek-kart: Papirkopi	200	
7	6739239,67	287592,08	60,55	Annan detalj	55 Digitalisert på dig.bord frå strek-kart: Papirkopi	200	
8	6739240,63	287652,62	16,23	Fjell Offentleg godkjent grensemerke	96 GPS kinematisk (Real time kinematic)	10	
9	6739231,78	287666,23	86,20	Fjell Offentleg godkjent grensemerke	96 GPS kinematisk (Real time kinematic)	10	
10	6739182,63	287737,05	42,27	Fjell Offentleg godkjent grensemerke	96 GPS kinematisk (Real time kinematic)	10	
11	6739154,14	287768,27	21,70	Fjell Offentleg godkjent grensemerke	96 GPS kinematisk (Real time kinematic)	10	
12	6739139,57	287752,19	38,58	Fjell Offentleg godkjent grensemerke	96 GPS kinematisk (Real time kinematic)	10	
13	6739125,51	287716,26	4,37	Fjell Offentleg godkjent grensemerke	96 GPS kinematisk (Real time kinematic)	10	

Teig 2
111 / 3

Målestokk 1:250
EUREF89 UTM Sone 32

6739130

6739120

6739110

6739100

287670

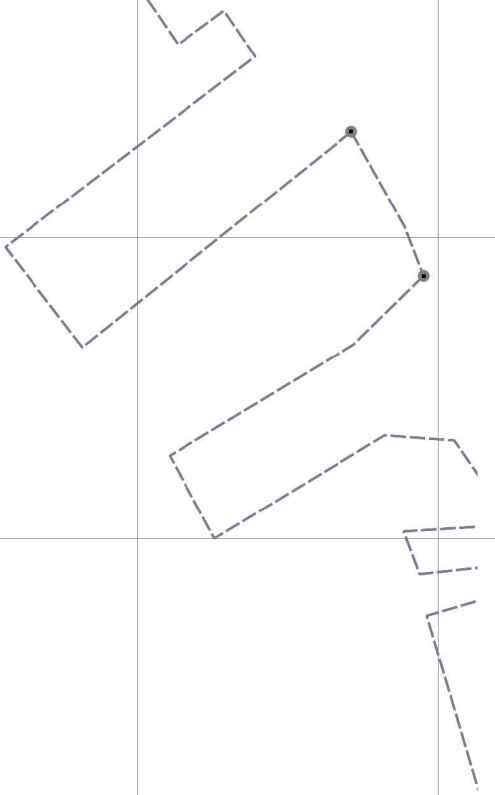
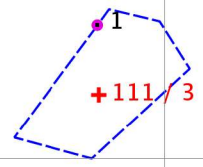
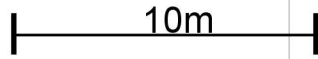
287680

287690

287700

287710

287720



Areal og koordinatar

Areal: 14,8

Arealmerknad: Hjelpelinje vasskant

Representasjonspunkt:

Koordinatsystem: EUREF89 UTM Sone 32

Nord: 6739112

Aust: 287698

Grensepunkt / Grenselinje

Ytre avgrensing

Løpenr	Nord	Aust	Grensemerke nedsett i / Lengde (m)	Grensepunkttype / Linjeinformasjon	Målemetode	Nøyaktigheit (SD i cm)	Radius
1	6739114,66	287697,74		Geometrisk hjelpepunkt	20 Stereoinstrument	200	
			15,93	Hjelpelinje vasskant		200	