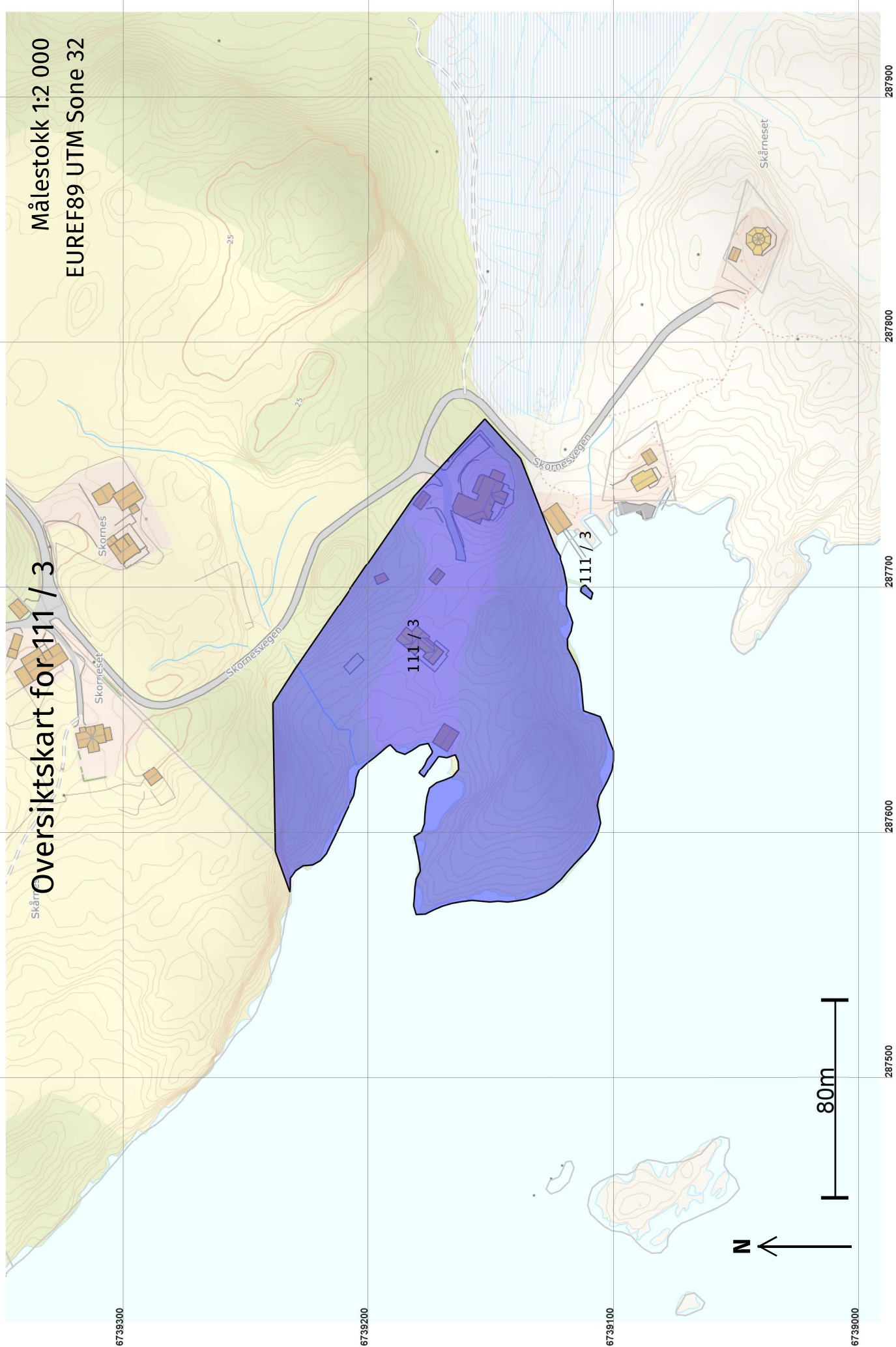
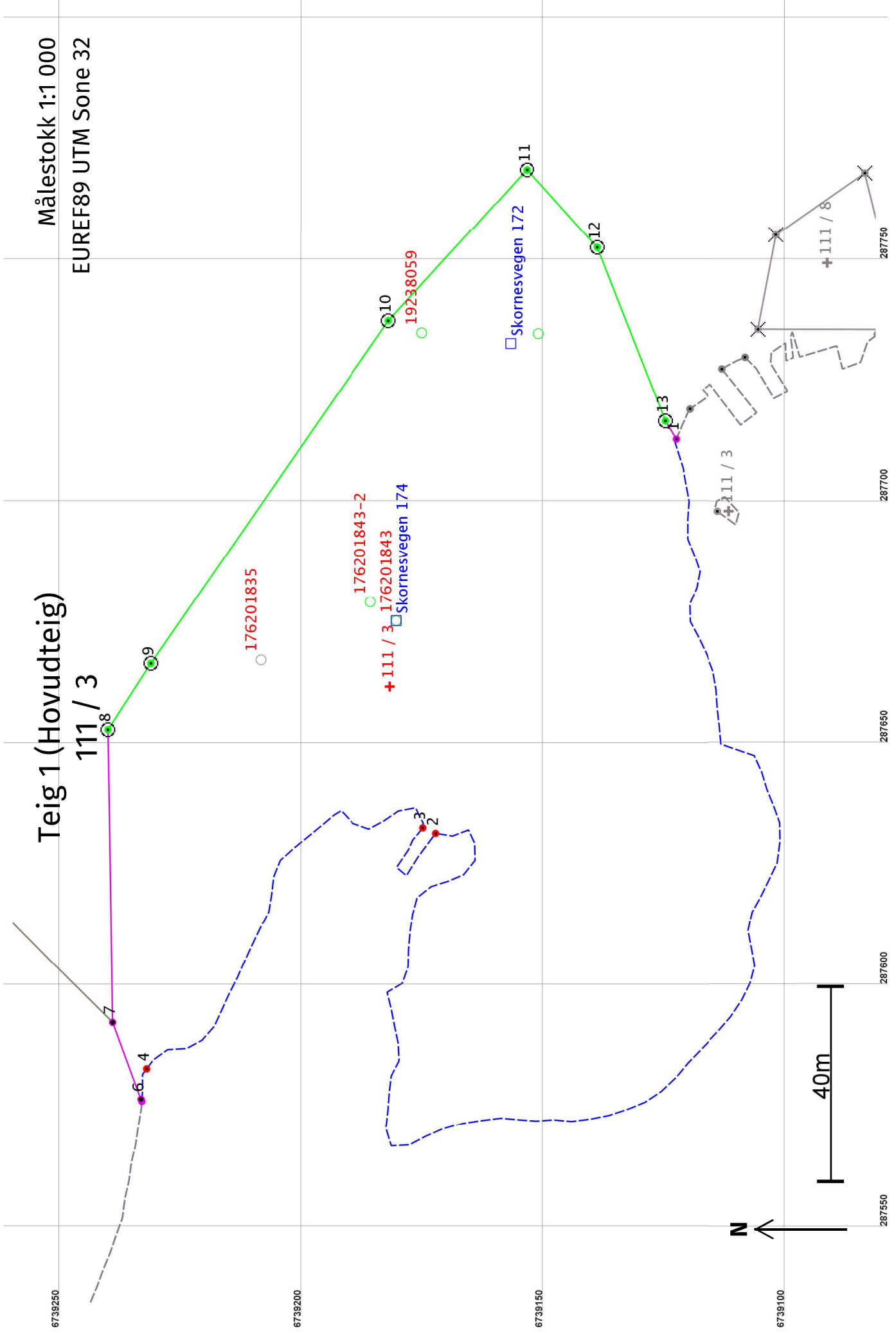


# Oversiktskart for 111 / 3

Målestokk 1:2 000  
EUREF89 UTM Sone 32





**Areal og koordinatar**

Areal: 16 511,9

Arealmerknad: Hjelpelinje vasskant

Representasjonssystem: EUREF89 UTM Sone 32

Nord: 6739182

Aust: 287661

**Grensepunkt / Grenselinje****Ytre avgrensing**

Løpenr	Nord	Aust	Grensemerke nedsett i / Lengde (m) Linjeinformasjon	Målemetode	Nøyaktighet (SD i cm)	Radius
1	6739123,24	287712,53	Geometrisk hjelpepunkt 291,66 Hjelpelinje vasskant	55 Digitalisert på dig.bord frå strek-kart: Papirkopi	200	
2	6739172,88	287631,11	Geometrisk hjelpepunkt 22,99 Hjelpelinje vasskant	82 Frihandsteikning: Lagt direkte inn på skjerm	32	
3	6739175,53	287632,26	Geometrisk hjelpepunkt 93,07 Hjelpelinje vasskant	82 Frihandsteikning: Lagt direkte inn på skjerm	1000	
4	6739232,65	287582,50	Geometrisk hjelpepunkt 6,98 Hjelpelinje vasskant	82 Frihandsteikning: Lagt direkte inn på skjerm	1000	
5	6739233,64	287575,79	Geometrisk hjelpepunkt 0,46	55 Digitalisert på dig.bord frå strek-kart: Papirkopi	32	
6	6739233,80	287576,22	Annan detalj 16,91	55 Digitalisert på dig.bord frå strek-kart: Papirkopi	200	
7	6739239,67	287592,08	Annan detalj 60,55	55 Digitalisert på dig.bord frå strek-kart: Papirkopi	200	
8	6739240,63	287652,62	Fjell Offentleg godkjent grensemerke 16,23	96 GPS kinematisk (Real time kinematisk)	10	
9	6739231,78	287666,23	Fjell Offentleg godkjent grensemerke 86,20	96 GPS kinematisk (Real time kinematisk)	10	
10	6739182,63	287737,05	Fjell Offentleg godkjent grensemerke 42,27	96 GPS kinematisk (Real time kinematisk)	10	
11	6739154,14	287768,27	Fjell Offentleg godkjent grensemerke 21,70	96 GPS kinematisk (Real time kinematisk)	10	
12	6739139,57	287752,19	Fjell Offentleg godkjent grensemerke 38,58	96 GPS kinematisk (Real time kinematisk)	10	
13	6739125,51	287716,26	Fjell Offentleg godkjent grensemerke 4,37	96 GPS kinematisk (Real time kinematisk)	10	

Teig 2  
111 / 3

Målestokk 1:250  
EUREF89 UTM Sone 32

6739130

6739120

6739110

6739100

287670

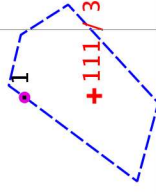
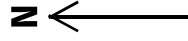
287680

287690

287700

287710

287720



## Areal og koordinatar

**Areal:** 14,8

Arealmerknad: Hjelpelinje vasskant

**Representasjonspunkt:** EUREF89 UTM Sone 32

**Nord:** 6739112

**Aust:** 287698

### Grensepunkt / Grenselinje

### Ytre avgrensing

Løpenr	Nord	Aust	Grensemerke nedsett i / Lengde (m)	Grensepunkttype / Linjeinformasjon	Målemetode	Nøyaktighet (SD i cm)	Radius
1	6739114,66	287697,74	15,93	Geometrisk hjelpепunkt Hjelpelinje vasskant	20 Stereoinstrument	200	200