

Oversiktskart for 196 / 38

Målestokk 1:1 000
EUREF89 UTM Sone 32

6721650

6721600

6721550

6721500

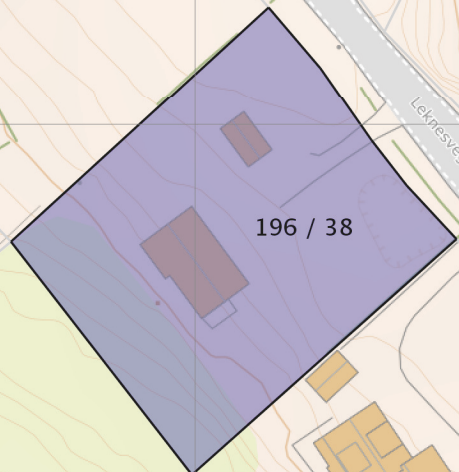
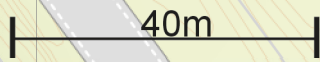
300950

301000

301050

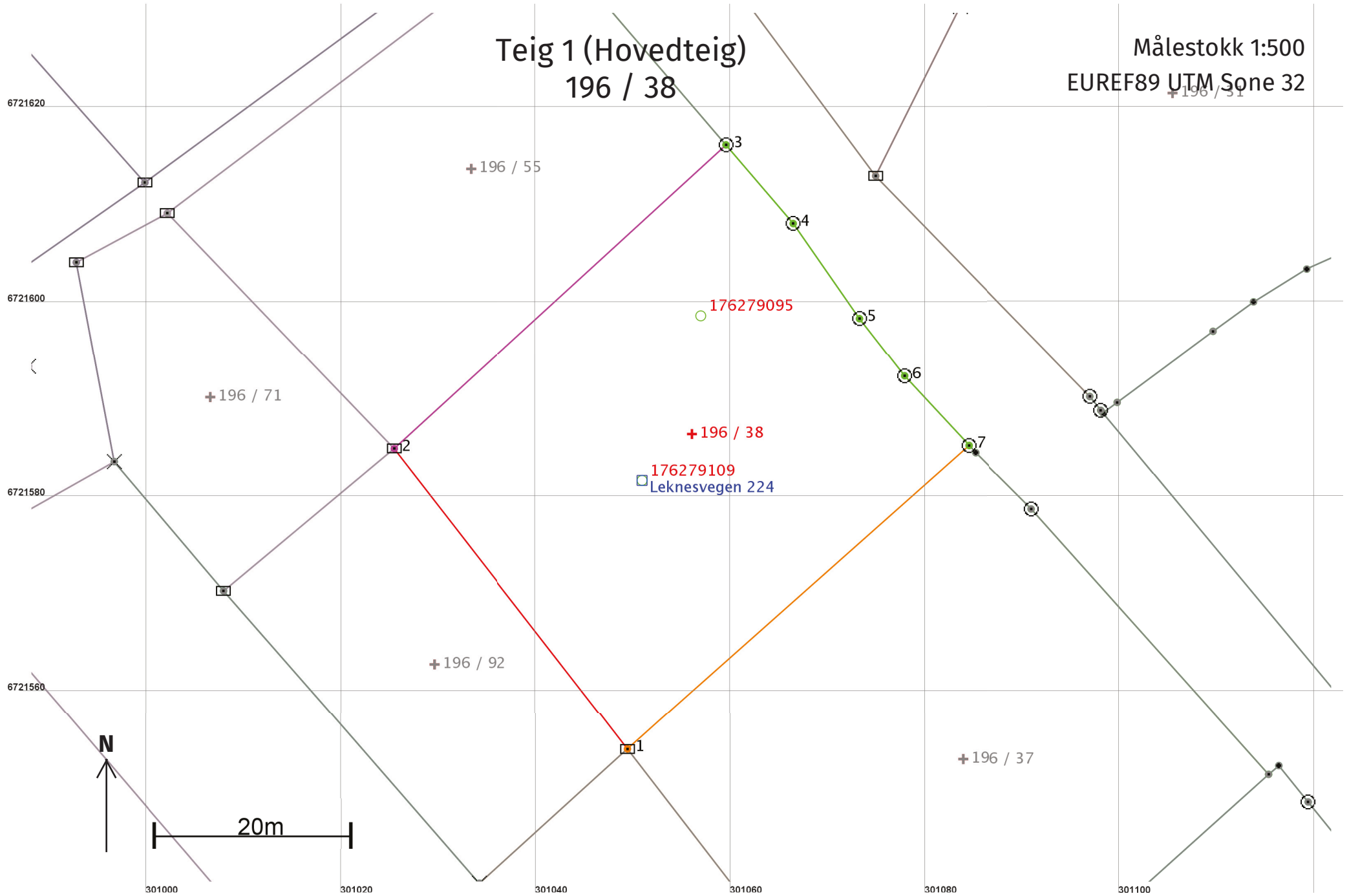
301100

301150



Teig 1 (Hovedteig) 196 / 38

Målestokk 1:500
EUREF89 UTM Sone 32



Areal og koordinater

Areal: 1 822,9

Arealmerknad:

Representasjonspunkt: **Koordinatsystem:** EUREF89 UTM Sone 32

Nord: 6721587

Øst: 301056

Grensepunkt / Grenselinje

Ytre avgrensing

Løpenr	Nord	Øst	Grensemerke nedsatt i / Lengde (m)	Grensepunkttype / Linjeinformasjon	Målemetode	Nøyaktighet (SD i cm)	Radius
1	6721554,40	301049,43	Jord 39,07	Stein eller røys	55 Digitalisert på dig.bord fra strek-kart: Papirkopi	500 501	
2	6721585,27	301025,48	Jord 46,23	Stein eller røys	55 Digitalisert på dig.bord fra strek-kart: Papirkopi	200	
3	6721616,48	301059,58	Jord 10,59	Offentlig godkjent grensemerke	96 GPS kinematisk (Real time kinematic)	10	
4	6721608,43	301066,47	Jord 11,87	Offentlig godkjent grensemerke	96 GPS kinematisk (Real time kinematic)	10	
5	6721598,69	301073,26		Offentlig godkjent grensemerke	96 GPS kinematisk (Real time kinematic)	10	
6	6721592,74	301077,89	Jord 9,73	Offentlig godkjent grensemerke	96 GPS kinematisk (Real time kinematic)	10	
7	6721585,59	301084,49		Offentlig godkjent grensemerke	96 GPS kinematisk (Real time kinematic)	10	