

# SITUASJONSKART

Gnr/Bnr: Gbnr 215/34  
Adresse:  
Eigar/søkar:

Kvalitet :

Gjeldande plan : Kommunedelplanen for Lindås 2019-2031  
Planformål : Landbruks-, natur- og friluftsføremål (LNF)

Vår referanse: Garasje






Sign. ....

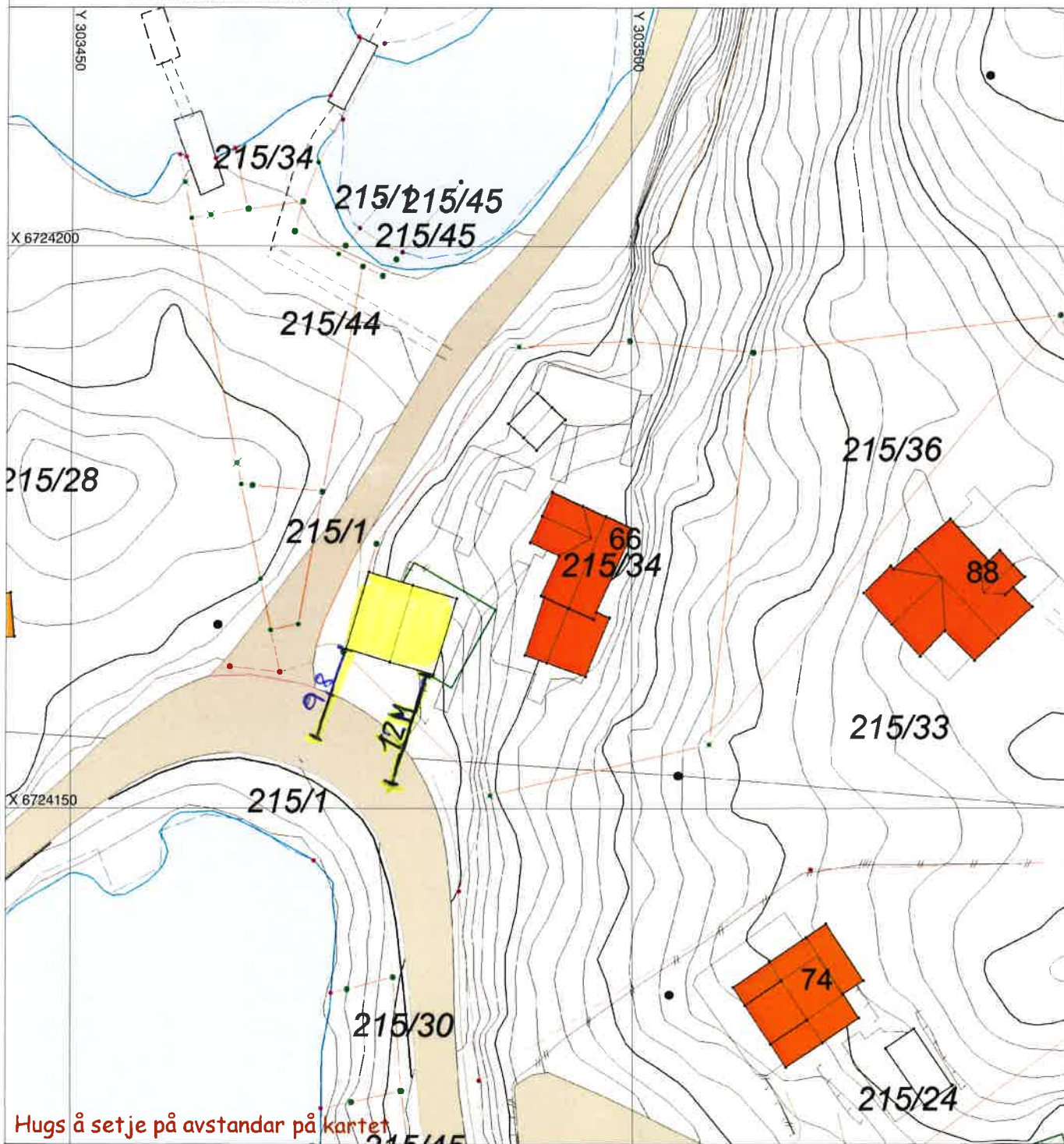


Målestokk: 1:500  
Dato: 19.03.2021

ALVER  
KOMMUNE



-  Gjerde
-  Usikker eigedomsgrense
-  Målt eigedomsgrense
-  Bolighus
-  Andre bygg



Hugs å setje på avstandar på kartet

## SITUASJONSPLAN



Tiltak

Underskrift Situasjonsplan

Dato