



Kommune: 4631 - ALVER
Gardsnummer: 106
Bruksnummer: 17

Utskriftsdato / klokkeslett: 26.11.2021 kl. 14:59
Produsert av: Liv Berit Ones

Dette dokumentet viser resultatet av 2 forretninger.

Orientering om relevant utdrag av matrikkelen

Eit relevant utdrag av matrikkelen viser deler av opplysningane som registrert om matrikkeleiningane (eigedommane). Utdraget viser kva slags endringar som er gjort i matrikkelen knytt til ei forretning, som t.d. kva for grenser som vart behandla. Relevant utdrag av matrikkelen er heimla i Forskrift om eiendomsregistrering av 26. juni 2009 § 9.

Du kan kontakte kommunen for å få komplett matrikkelbrev, dersom du vil sjå alle opplysningar som er registrert om matrikkeleininga.

Om heilskap og nøyaktighet i relevant utdrag av matrikkelbrevet

Matrikkelen vart etablert ved konvertering av data frå tidlegare register. Det kan variere kor gode slike data er med omsyn til heilskap og nøyaktighet. I enkelte tilfelle kan grensepunkt og grenselinjer mangle heilt eller delvis, eller vere feil registrerte. Det kan også vere feil og manglar ved registrert bygnings- og adresseinformasjon. Heilskap og kartfestingsnøyaktighet er oftast betre innanfor enn utanfor tettbygde strøk. Ver merksam på at oppgjeve areal for mange matrikkeleiningar og bygg er usikre.

For utfyllande informasjon: www.kartverket.no/utdragmatrikkel

Matrikkeleining

Matrikkeleiningstype: Grunneigedom
Bruksnamn: Nystykket
Etableringsdato: 02.04.1928
Skylid: 0,07
Er tinglyst: Ja
Har festegrunnar: Nei
Er seksjonert: Nei

Arealrapport

Tekst Areal Kommentar
Utrekna areal for 106 / 17 95 245,9 m2 Ukjend grenseforløp

Eigarforhold

Tinglyste eigarforhold					
Rolle	Status	Føds.d./org.nr	Namn	Brukseinin Adresse	Andel
Heimelshavar		170980	RØDLDAND MARIUS	FANEUBUST 5955 LINDÅS	1 / 1

Forretningar der matrikkeleininga er involvert

Forretning
Forretningstype
Årsak til feilretting

Forretningsdokumentdato
Kommunal saksreferanse
Nettadresse (URL)
Annar referanse

Tinglysing
Endra dato

Matrikkelføring
Signatur Dato

25.08.2021
2021/4541

Tinglyst 18.11.2021

onesliv 11.11.2021

Arealoverføring
Oppmålingsforretning/arealoverføring

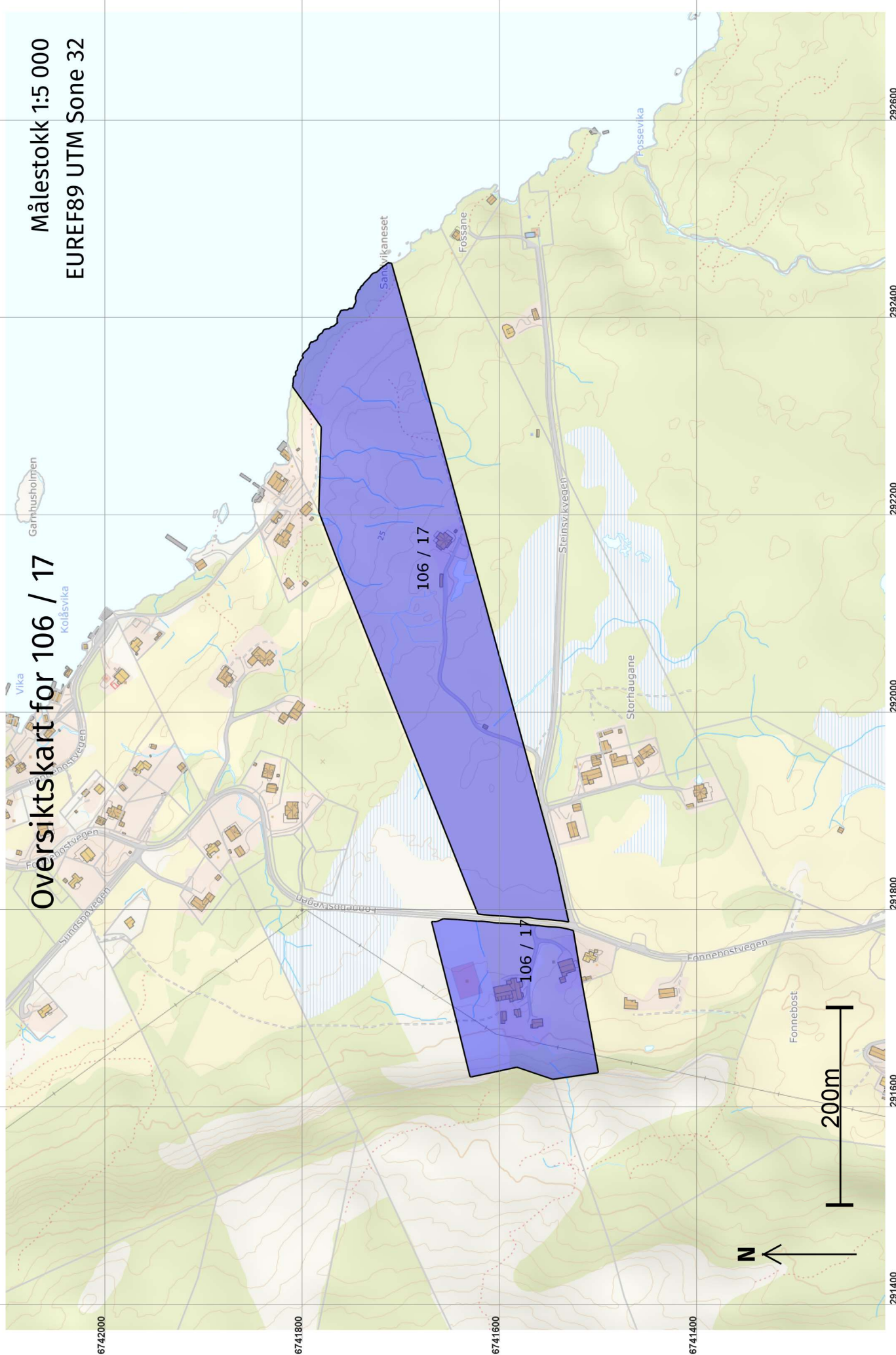
Rolle	Matrikkeleining	Arealendring
Avgjevar	4631 - 106/12	-4 224,1
Mottakar	4631 - 106/17	4 224,1
Berørt	4631 - 106/5	0
Berørt	4631 - 106/147	0

Forretninger der matrikkeleininga er berørt

Forretning	Forretningsdokumentdato	Status	Tinglysing	Endra dato	Matrikkelføring
Forretningstype	Kommunal saksreferanse				Signatur
Årsak til feilretting	Nettadresse (URL)				Dato
	Annann referanse				
Kvalitetsheving for eksisterande matrikkeleining	25.08.2021				onesliv 11.11.2021
Oppmålingsforretning	2021/4541				
		Rolle	Matrikkeleining	Arealendring	
		Berørt	4631 - 106/5	0	
		Berørt	4631 - 106/12	0	
		Berørt	4631 - 106/17	0	

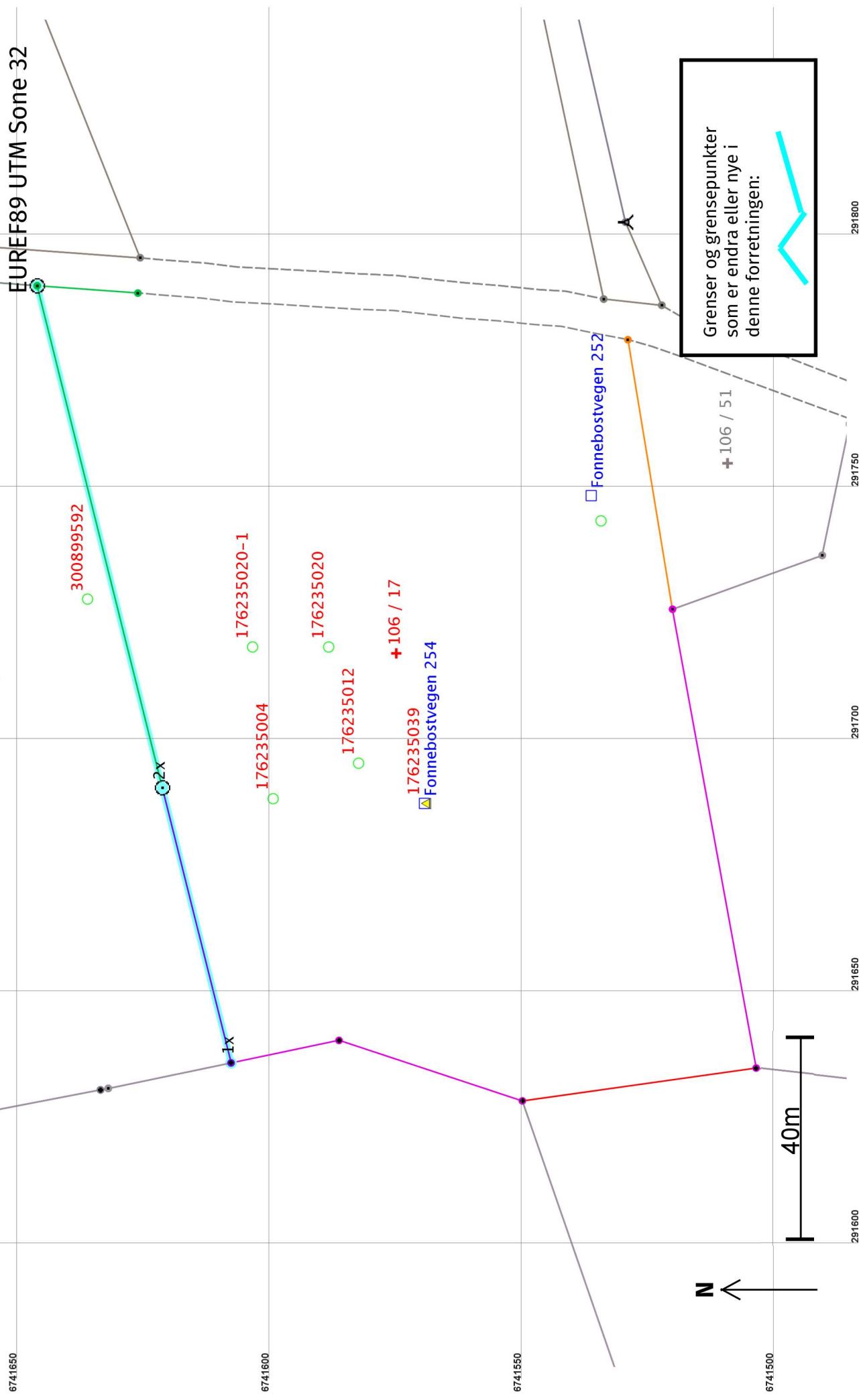
Oversiktskart for 106 / 17

Målestokk 1:5 000
EUREF89 UTM Sone 32



Grenser før "Arealoverføring" ført 11.11.2021

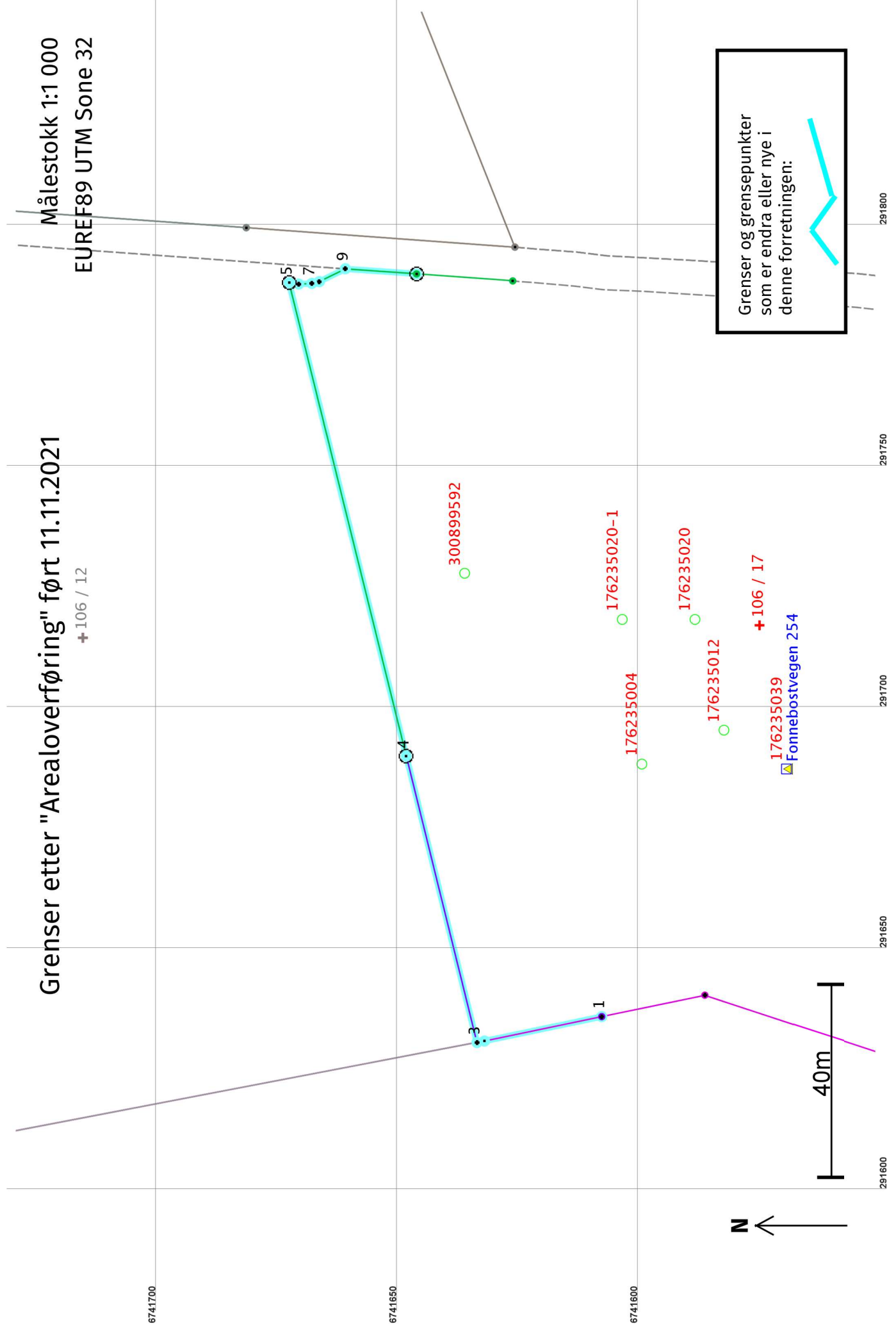
Målestokk 1:1 000
EUREF89 UTM Sone 32



Grenser etter "Arealoverføring" ført 11.11.2021

+ 106 / 12

Målestokk 1:1 000
EUREF89 UTM Sone 32



Arealoverføring 11.11.2021**Før forretninga:**

Areal: 16 492,4 Arealmerknad: Hjelpelinje vegkant
Representasjonspunkt: **Koordinatsystem:** EUREF89 UTM Sone 32 **Nord:** 6741576 **Aust:** 291717

Etter forretninga:

Areal: 20 716,5 Arealmerknad: Hjelpelinje vegkant
Representasjonspunkt: **Koordinatsystem:** EUREF89 UTM Sone 32 **Nord:** 6741576 **Aust:** 291717

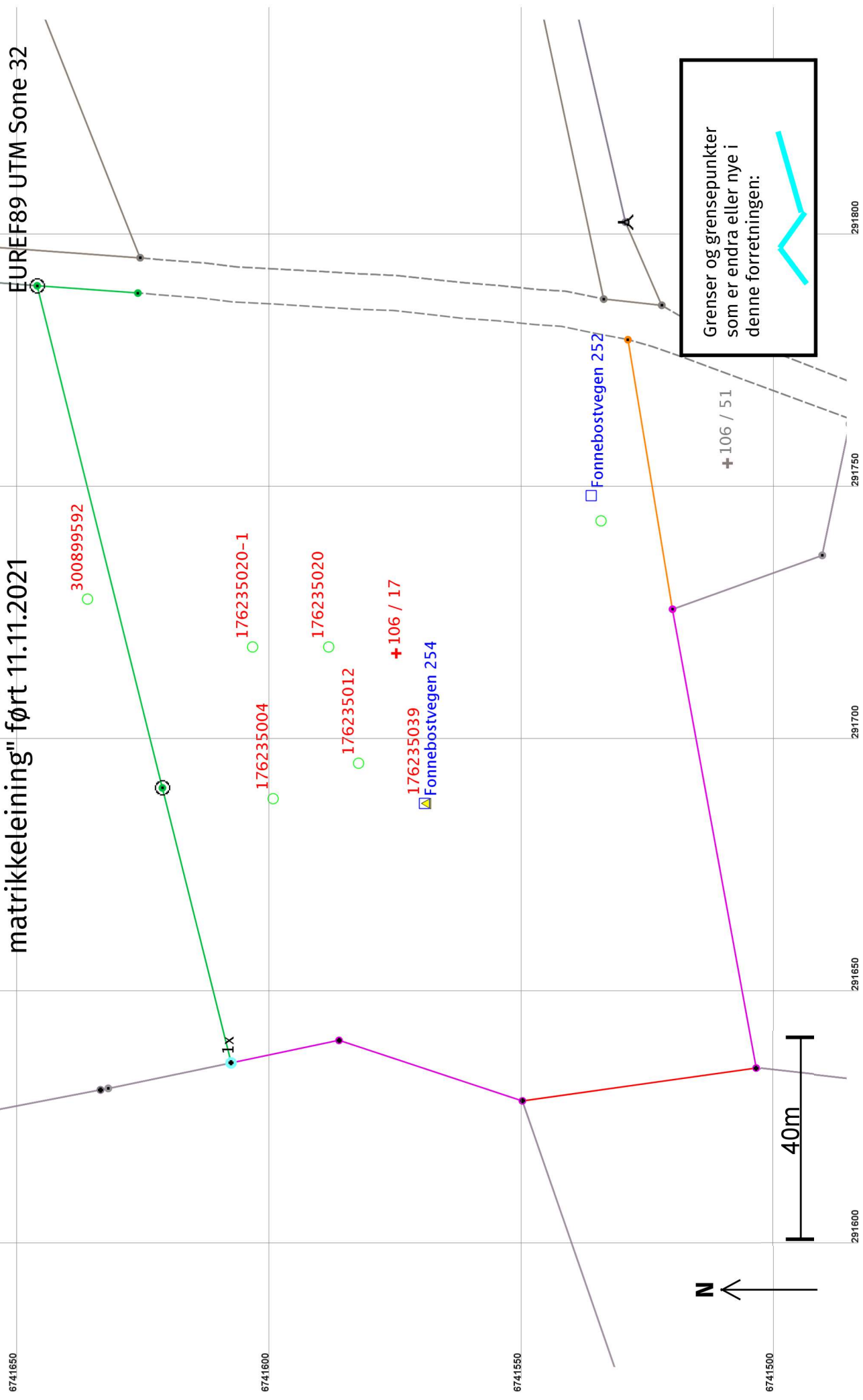
Grensepunkt / Grenselinje**Ytre avgrensing**

Løpenr	Status	Nord	Aust	Grensemerke nedsett i / Lengde (m)	Grensepunkttype / Linjeinformasjon	Målemetode / Grenser mot	Nøyaktighet (SD i cm)	Radius
1x	Endra - Før	6741608,30	291635,65	56,12	Umerkt	69 Utrekna 4631 - 106 / 5 og 4631 - 106 / 12	50	
1	Endra - Etter	6741608,30	291635,65	24,84	Umerkt	69 Utrekna 4631 - 106 / 5	50	
2	Nytt	6741632,62	291630,60	1,57	Ukjent	55 Digitalisert på dig.bord fra strek-kart: Papirkopi 4631 - 106 / 5	200	
3	Nytt	6741634,16	291630,31	61,16	Umerkt	69 Utrekna 4631 - 106 / 5 og 4631 - 106 / 12	50	
4	Nytt	6741648,84	291689,68	Fjell	Offentleg godkjent grensemerke	96 GPS kinematisk (Real time kinematic)	10	
5	Nytt	6741673,10	291787,74	101,02	Fjell	Offentleg godkjent grensemerke	14	
6	Nytt	6741671,14	291787,45	1,98	Fjell	Offentleg godkjent grensemerke	10	
7	Nytt	6741668,41	291787,60	2,73	Umerkt	69 Utrekna 4631 - 106 / 12	14	
8	Nytt	6741666,87	291787,96	1,58	Umerkt	69 Utrekna 4631 - 106 / 12	10	
9	Nytt	6741661,46	291790,63	6,03	Umerkt	69 Utrekna 4631 - 106 / 12	14	
				14,80	Umerkt	69 Utrekna 4631 - 106 / 12 og 4631 - 106 / 147	10	
							14	

Løpenr	Status	Nord	Aust	Grensemerke nedsett i / Lengde (m) Linjeinformasjon	Målemetode / Grenser mot	Nøyaktighet (SD i cm)	Radius
2x	Sletta	6741621,89	291690,10	Jord Offentleg godkjent grensemerke 102,50	96 GPS kinematisk (Real time kinematic) 4631 - 106 / 12	13	14

Grenser før "Kvalitetsheving for eksisterande matrikkeleining" ført 11.11.2021

Målestokk 1:1 000
EUREF89 UTM Sone 32



Grenser og grensepunkter som er endra eller nye i denne forretningen:

Grenser etter "Kvalitetsheving for eksisterende matrikkeleining" ført 11.11.2021

Målestokk 1:1 000
EUREF89 UTM Sone 32

6741650

300899592

176235020-1

176235004

176235020

176235012

+106 / 17

176235039

Fonnebostvegen 254

Fonnebostvegen 252

N

40m

Grenser og grensepunkter som er endra eller nye i denne forretningen:



291600

291650

291700

291750

291800

Kvalitetsheving for eksisterande matrikkeleining 11.11.2021

Før forretninga:

Areal: 16 492,4 Arealmerknad: Hjelpelinje vegkant
Representasjonspunkt: **Koordinatsystem:** EUREF89 UTM Sone 32 **Nord:** 6741576 **Aust:** 291717

Etter forretninga:

Areal: 16 492,4 Arealmerknad: Hjelpelinje vegkant
Representasjonspunkt: **Koordinatsystem:** EUREF89 UTM Sone 32 **Nord:** 6741576 **Aust:** 291717

Grensepunkt / Grenselinje

Ytre avgrensing

Løpenr	Status	Nord	Aust	Grensemerke nedsett i / Lengde (m)	Grensepunkttype / Linjeinformasjon	Målemetode / Grenser mot	Nøyaktighet (SD i cm)	Radius
1x	Endra - Før	6741608,30	291635,65	56,12	Umerkt	69 Utrekna 4631 - 106 / 5 og 4631 - 106 / 12	13	
1	Endra - Etter	6741608,30	291635,65	56,12	Umerkt	69 Utrekna 4631 - 106 / 5 og 4631 - 106 / 12	50	