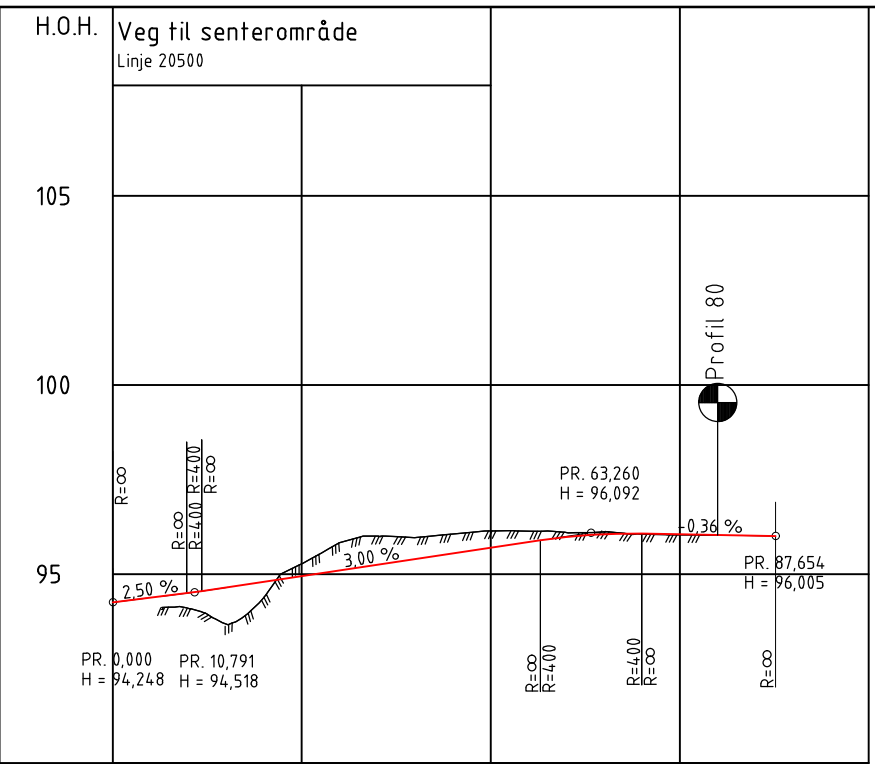
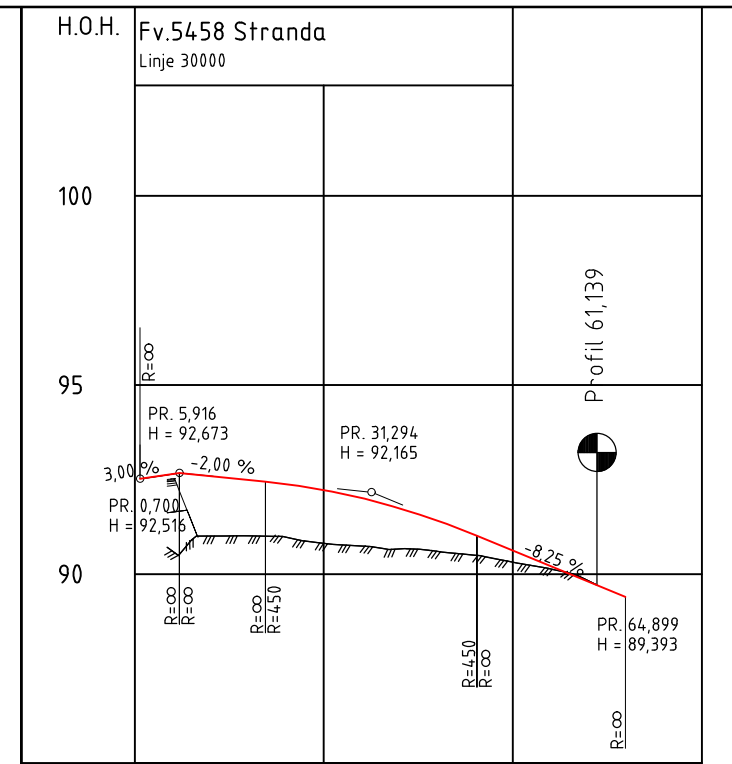


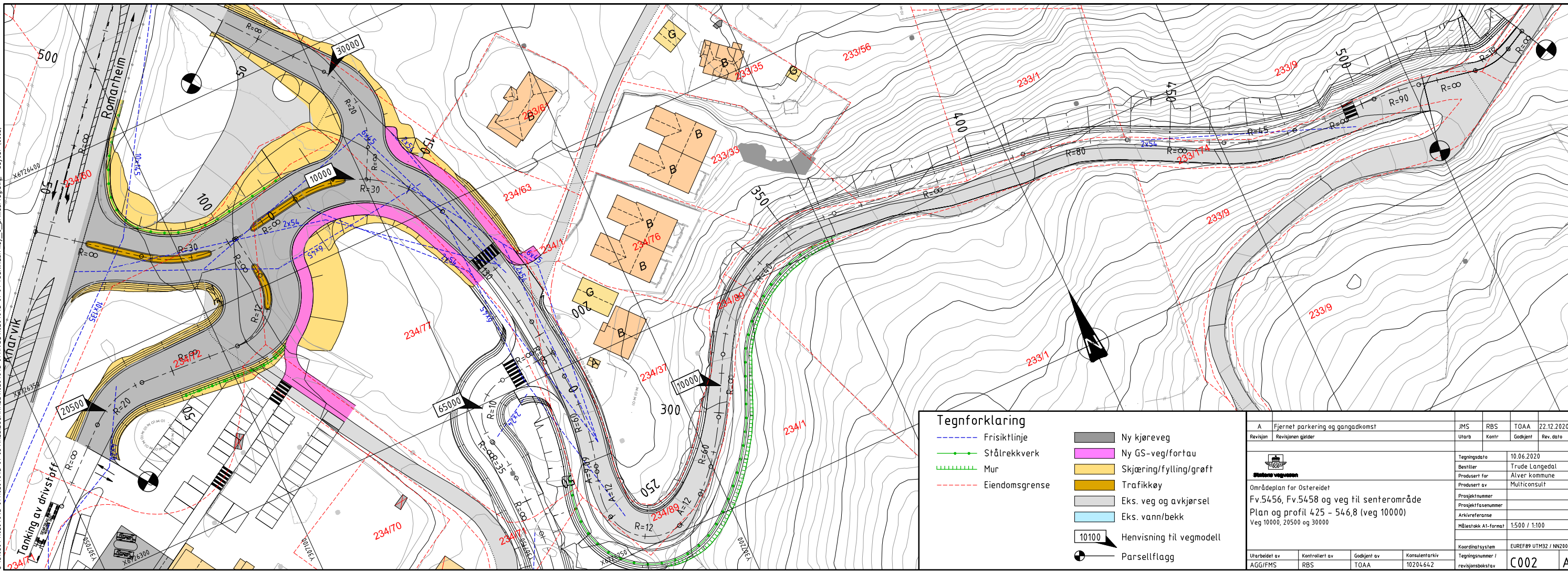
PROFIL NR. 425	450	475	500	525	550	575
HOR. KURV.	R=80	R=∞	R=-45	R=∞	R=90	R=∞
BREDDDEUTV.	0,00m	0,00m	0,25m	0,00m	0,00m	0,00m
TVERRFALL	H.k.j.b.k.					
	V.k.j.b.k.					
PROFIL H.	74,29	73,56	72,83	72,09	71,35	70,61
TERRENG H.	74,29	73,56	72,83	72,09	71,35	70,61
OVERBYGN.T.						



PROFIL NR. 0	25	50	75	100
HOR. KURV.	R=∞	R=12	R=∞	R=-20
BREDDDEUTV.	4,25m			
TVERRFALL	H.k.j.b.k.			
	V.k.j.b.k.			
PROFIL H.	94,25	94,37	94,50	94,62
TERRENG H.	94,25	94,37	94,50	94,62
OVERBYGN.T.				



PROFIL NR. 0	25	50	75
HOR. KURV.	R=∞	R=-20	R=∞
BREDDDEUTV.	1,15m	1,15m	
TVERRFALL	H.k.j.b.k.		
	V.k.j.b.k.		
PROFIL H.	92,68	92,51	92,34
TERRENG H.	92,68	92,51	92,34
OVERBYGN.T.			



Tegnforklaring

- Frisiktlinje
- Ståltrekkverk
- Mur
- Eiendomsgrense
- Ny kjøreveg
- Ny GS-veg/fortau
- Skjæring/fylling/grøft
- Trafikkøy
- Eks. veg og avkjørsel
- Eks. vann/bekk
- 10100 Hensvisning til vegmodell
- Parsellflagg

A	Fjernet parkering og gangadkomst	JMS	RBS	TOAA	22.12.2020
Revisjon	Revisjonen gjelder	Utdarb	Kontr	Godkjent	Rev. dato
		Tegningsdato: 10.06.2020 Bestiller: Trude Langedal Produsert for: Alver kommune Produsert av: Multiconsult Prosjektnummer: Prosjektfasennummer: Arkivreferanse: Målestokk A1-format: 1:500 / 1:100 Koordinatsystem: EUREF89 UTM32 / NN2000 Tegningsnummer / revisjonsboks: C002 A			
Utdarb	Kontr	Godkjent	Konsulentarkiv	10204642	

01020410204642-01-03 ARBEIDSPÅRBEID 10204642-01 RIVEG 10204642-01-04 TEGNINGER Lay - C:\pimar\veg\veg - Layout: C002