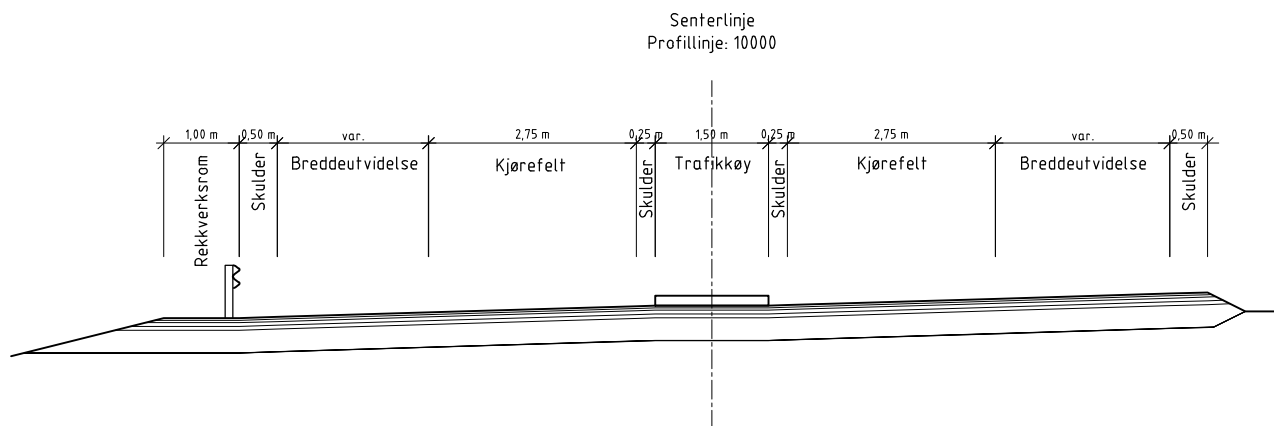
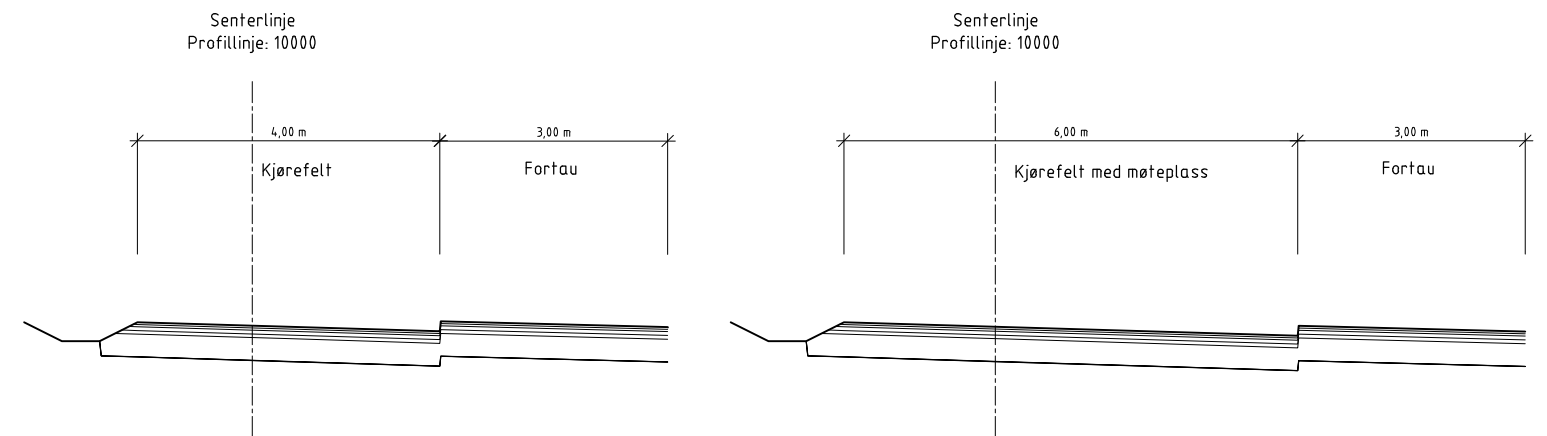


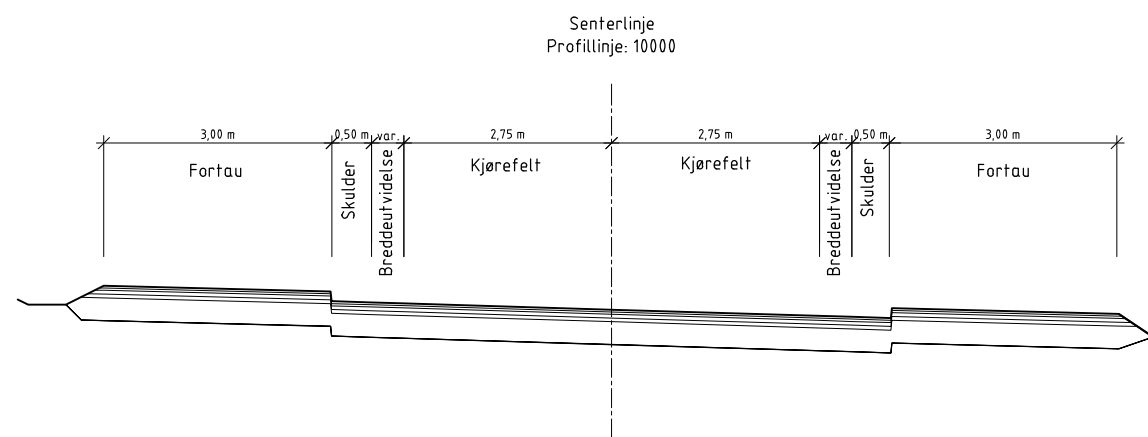
Normalprofil Fv.5456 Eidavegen (veg 10000, profil 80)
 Vegklasse L1 med tverrprofil = 6,5 m vegbredde med trafikkøy, fartsgrense 50km/t
 M=1:50 (A1)



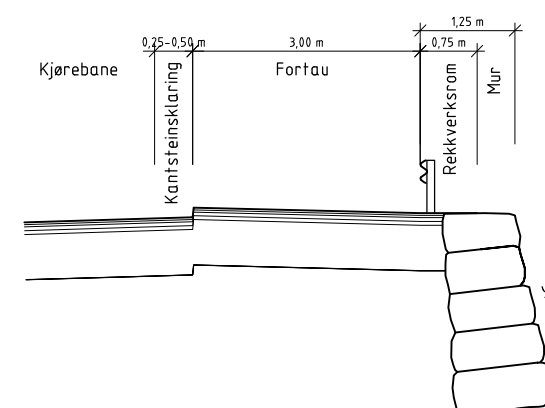
Normalprofil Fv.5456 Eidavegen (veg 10000)
 Vegklasse L1 med tverrprofil = 4,0 m vegbredde, med ensidig fortau, fartsgrense 50km/t
 M=1:50 (A1)



Normalprofil Fv.5456 Eidavegen (veg 10000, profil 180)
 Vegklasse L1 med tverrprofil = 6,5 m vegbredde med tosidig fortau, fartsgrense 50km/t
 M=1:50 (A1)

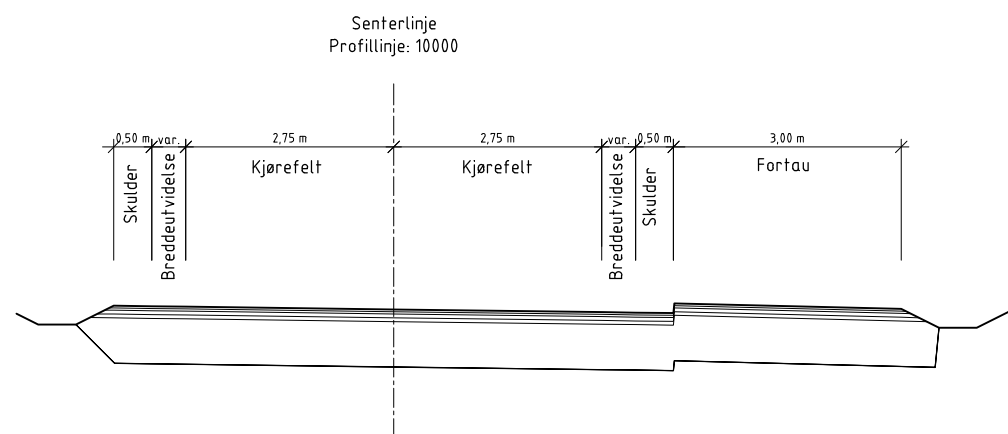


Normalprofil Fv.5456 Eidavegen (veg 10000)
 Ved rekkverk og mur
 M=1:50 (A1)

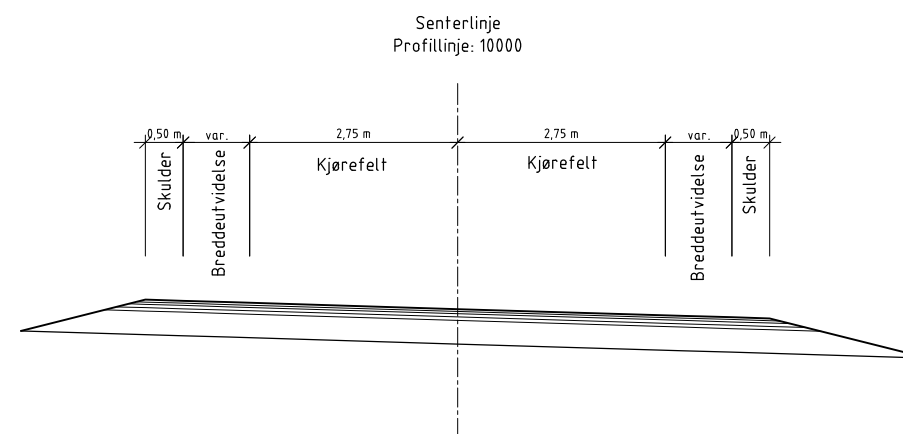


Merknad veg 10000 og 30000
 - Stoppsikt Ls=45 m (gateutforming N100)

Normalprofil Fv.5456 Eidavegen (veg 10000, profil 230)
 Vegklasse L1 med tverrprofil = 6,5 m vegbredde, med ensidig fortau, fartsgrense 50km/t
 M=1:50 (A1)



Normalprofil Fv.5458 Stranda (veg 30000)
 Vegklasse L1 med tverrprofil = 6,5 m vegbredde, fartsgrense 50km/t
 M=1:50 (A1)



0:102024:10204:642-01:03 ARBEIDSSOMRÅDE:10204:642-01:RIVEG:10204:642-01-04: TEGNINGER:lay_F_normalprofil-og-overbygning.dwg - Layout: F001

Revisjon	Revisjonen gjelder	Utarb	Kontr	Godkjent	Rev. dato
		Tegningsdato 10.06.2020 Bestiller Trude Langedal Produsert for Alver kommune Produsert av Multificonsult Områdeplan for Ostereidet Fv.5456 Eidavegen og Fv.5458 Stranda Normalprofil Veg 10000 og 30000			
		Prosjektnummer Prosjektfasennummer Arkivreferanse Målestokk A1-format 1:50 (1:100 i A3)			
		Koordinat system EUREF89 UTM32 / NN2000			
Utarbeidet av	Kontrollert av	Godkjent av	Konsulentarkiv		
AGG/FMS	RBS	TOAA	10204:642		
		Tegningsnummer /		revisjonsboks	
				F001	