



## Detaljreguleringsplan Tonesmarka, 3D- illustrasjonar


3D-illustrasjonane viser berre volum. Eksakt utforming av bygningane vil skje i ein seinare fase.



*Oversiktsbilete frå nord ved BFS1, lys grå er nye bygg, mørk grå eksisterande. BFS1 og BBB1 med lys grå i forgrunnen. Forsamlingslokalet kan skimtast i bakgrunnen.*




*Oversiktsbilete frå nord i sørleg del av planområdet ved BSF5. I forgrunnen: BSF5 (nye bygg) til venstre, BSF4 (eksisterande bygg) til høgre, i bakgrunnen: BFS2 og BSF3 (nye bygg)*




*Mogelege nytt bygg i BBB1 (bygg med lys grå) sett frå gang/ sykkelvegen (SGS) i nord,*



*Mogelege nye bygg i BBB2 sett frå nordleg del av ny tilkomstveg, SKV*



*Forsamlingshuset (BAT) sett frå nord ved SKV*



*Forsamlingshuset (BAT) og nye bustader i BFS2 og BFS3, sett frå nord (frå eigedomen gbnr 322/100)*



*Planområdet sett frå sjøen i sør. Planområdet til venstre i bildet, eksisterande bustader i Galtenesvegen til høgre*