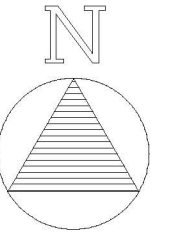


supplert med
avstander fra
grenser 18.11.21



Teiknforklaring

Bustad	Teiggrense
Garasje	Byggegrense
Terrasse	
Veg	
Utomhus/grønt	

Norbohus Villanger og Sønner AS
Kvassnesvegen 45
5914 Isdalstø

Kilde for basiskart:
Alver kommune
Koordinatsystem: UTM sone32/ Euref 89
Dato for basiskart: 19.11.2020
Høgdegrunnlag: NN 2000

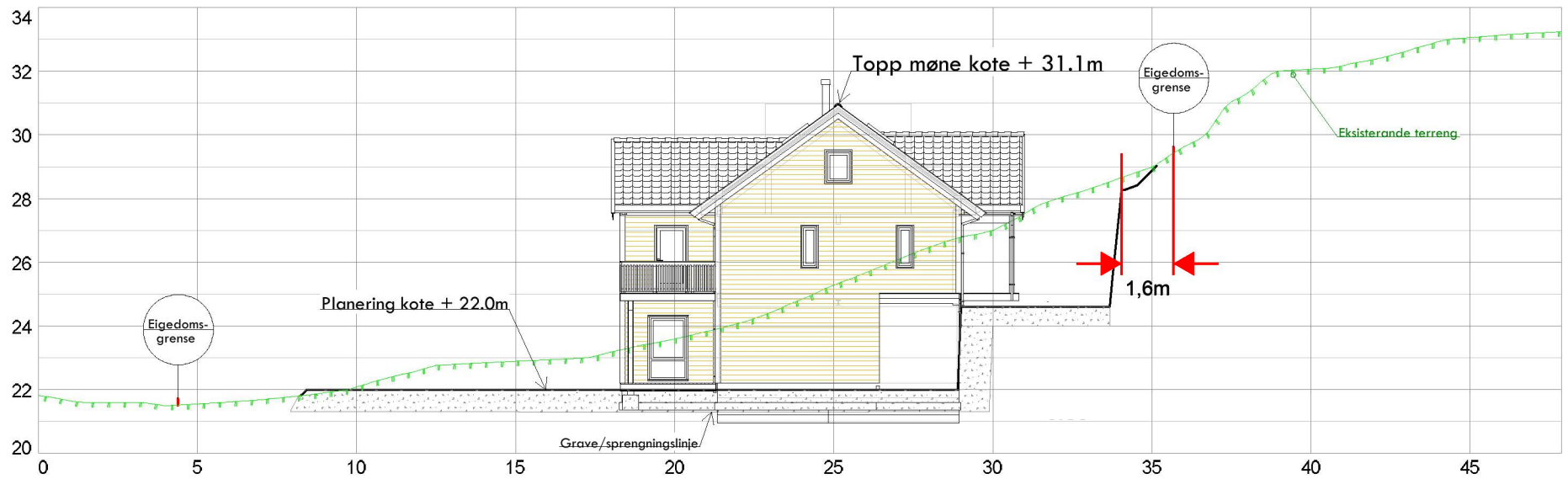
Dato	Konstr./egnet	Godkjent	Målestokk
25.06.2021	sh		1:500

SH OPPMÅLING
Epost: post@sh-oppmaling.no
Tlf 472 99 092

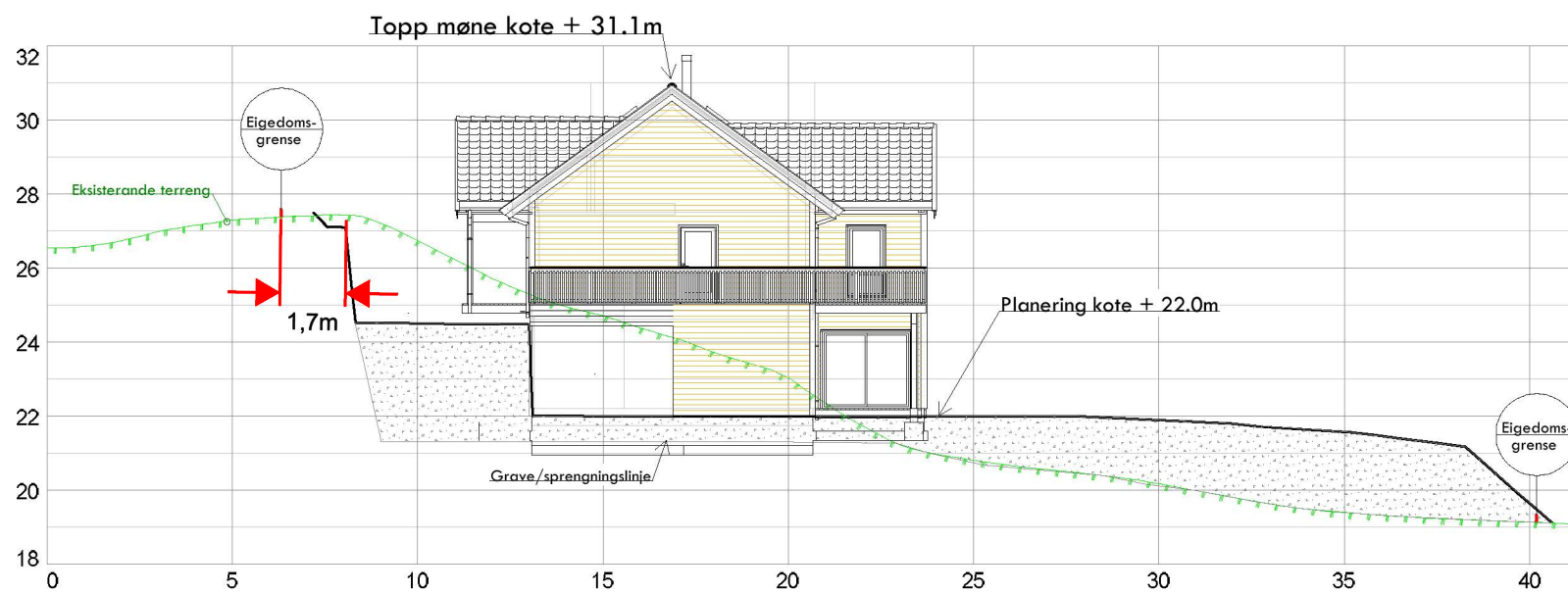
Situasjonsplan ny bustad Gnr 1, bnr 294, Flatøy Tiltakshavar: Maya S.Jakobsen og Alexander Sellevold		Erstatning for:	Erstatet av:
			921
Henvisning:		Beregning:	Alver kommune

supplert med
avstander fra
grenser 18.11.21

Snitt A - A




Snitt B- B



Snitt C - C



Norbohus Villanger og Sønner AS Kvassnesvegen 45 5914 Isdalstø				Kilde for basiskart: Alver kommune Koordinatsystem: UTM sone32/ Euref 89 Dato for basiskart: 19.11.2020 Høgdegrunnlag: NN 2000	
Dato 25.06.2021	Konstr./tegnet sh	Godkjent	Målestokk	 Epost: post@sh-oppmaling.no Tlf 472 99 092	
Snitt sit.plan ny bustad Gnr 1, bnr 294, Flatøy Tiltakshavar: Maya S.Jakobsen og Alexander Sellevold					
Henvisning:		Beregning:		Alver kommune	