



Kommune: 4631 - ALVER
Gardsnummer: 322
Bruksnummer: 233

Utskriftsdato/klokkeslett: 01.12.2021 kl. 14:18

Produsert av: Kjartan Medaas

Dette dokumentet viser resultatet av Opprett ny grunneigedom ved frådeling ført 19.11.2021.

Orientering om relevant utdrag av matrikkelen

Eit relevant utdrag av matrikkelen viser deler av opplysningane som registrert om matrikkeleiningane (eigedommane). Utdraget viser kva slags endringar som er gjort i matrikkelen knytt til ei forretning, som t.d. kva for grenser som vart behandla. Relevant utdrag av matrikkelen er heimla i Forskrift om eiendomsregistrering av 26. juni 2009 § 9.

Du kan kontakte kommunen for å få komplett matrikkelbrev, dersom du vil sjå alle opplysningar som er registrert om matrikkeleininga.

Om heilskap og nøyaktigheit i relevant utdrag av matrikkelbrevet

Matrikkelen vart etablert ved konvertering av data frå tidlegare register. Det kan variere kor gode slike data er med omsyn til heilskap og nøyaktigheit. I enkelte tilfelle kan grensepunkt og grenselinjer mangle heilt eller delvis, eller vere feil registrerte. Det kan også vere feil og manglar ved registrert bygnings- og adresseinformasjon. Heilskap og kartfestingsnøyaktigheit er oftast betre innanfor enn utanfor tettbygde strøk. Ver merksam på at oppgjve areal for mange matrikkeleiningar og bygg er usikre.

For utfyllande informasjon: www.kartverket.no/utdragmatrikkel

Matrikkeleining

Matrikkeleiningstype: Grunneigedom
Bruksnamn:
Etableringsdato: 31.10.2012
Skyld: 0
Er tinglyst: Ja
Har festegrunnar: Nei
Er seksjonert: Nei

Arealrapport

Tekst	Areal	Kommentar
Utrekna areal for 322 / 233	6 505,6 m2	

Eigarforhold

Tinglyste eigarforhold

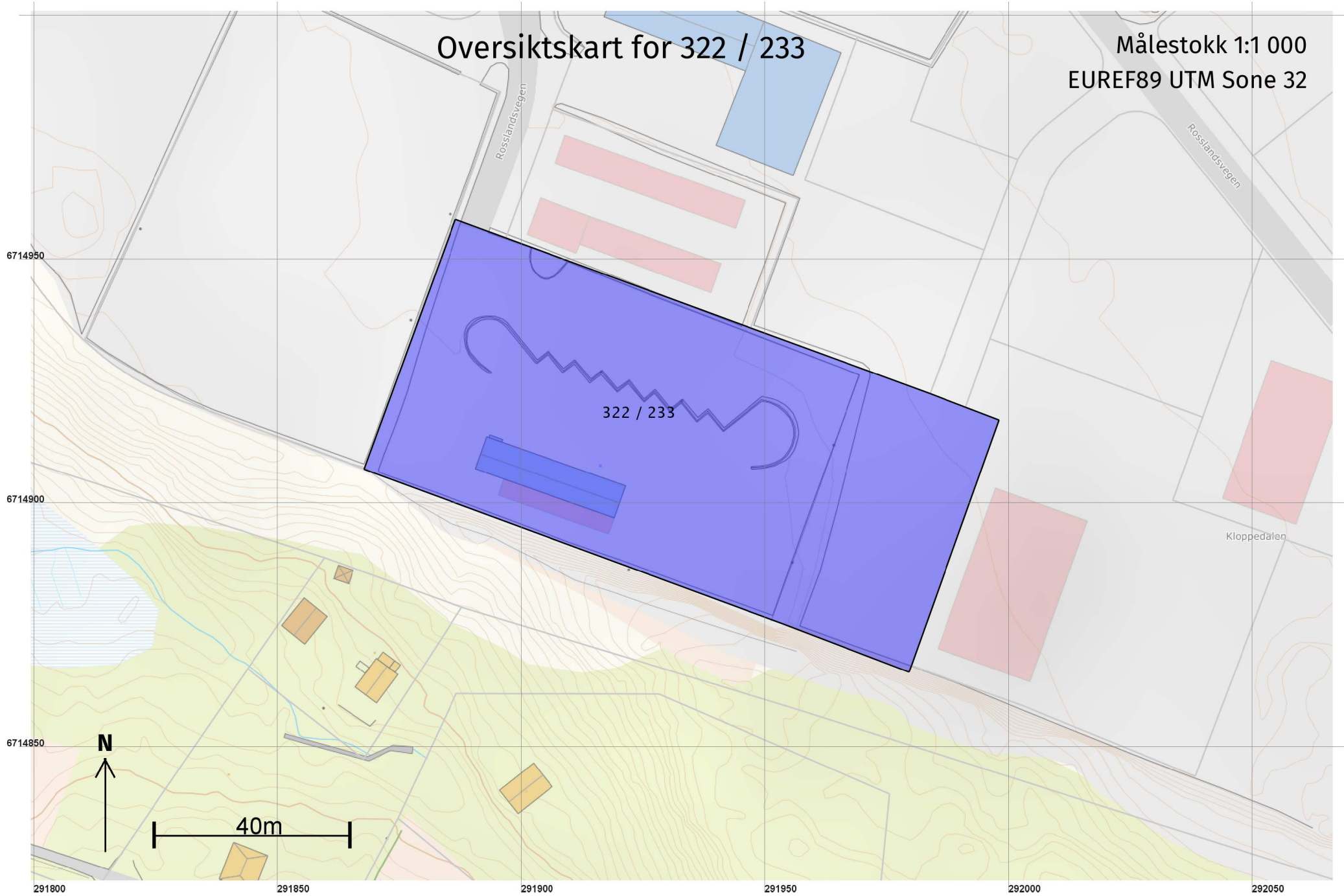
Rolle	Status	Føds.d./org.nr	Namn	Brukseinin	Adresse	Andel
Heimelshavar		856167402	NORDHORDLAND OG GULEN INT RENOVA IK		Lindåsvegen 1260 5956 HUNDVIN	1 / 1

Forretningar der matrikkeleininga er berørt

Forretning	Forretningsdokumentdato	Status	Tinglysing	Endra dato	Matrikkelføring
Forretningstype	Kommunal saksreferanse				Signatur Dato
Årsak til feilretting	Nettadresse (URL)				
	Annan referanse				
Opprett ny grunneigedom ved frådeling	11.06.2021	Tinglyst		25.11.2021	medakjar 19.11.2021
Oppmålingsforretning	21/3683				
		Rolle	Matrikkeleining		Arealendring
		Avgjevar	4631 - 322/218		-4 004,9
		Mottakar	4631 - 322/278		4 005,1
		Berørt	4631 - 322/233		0
		Berørt	4631 - 322/275		0
		Berørt	4631 - 322/277		0

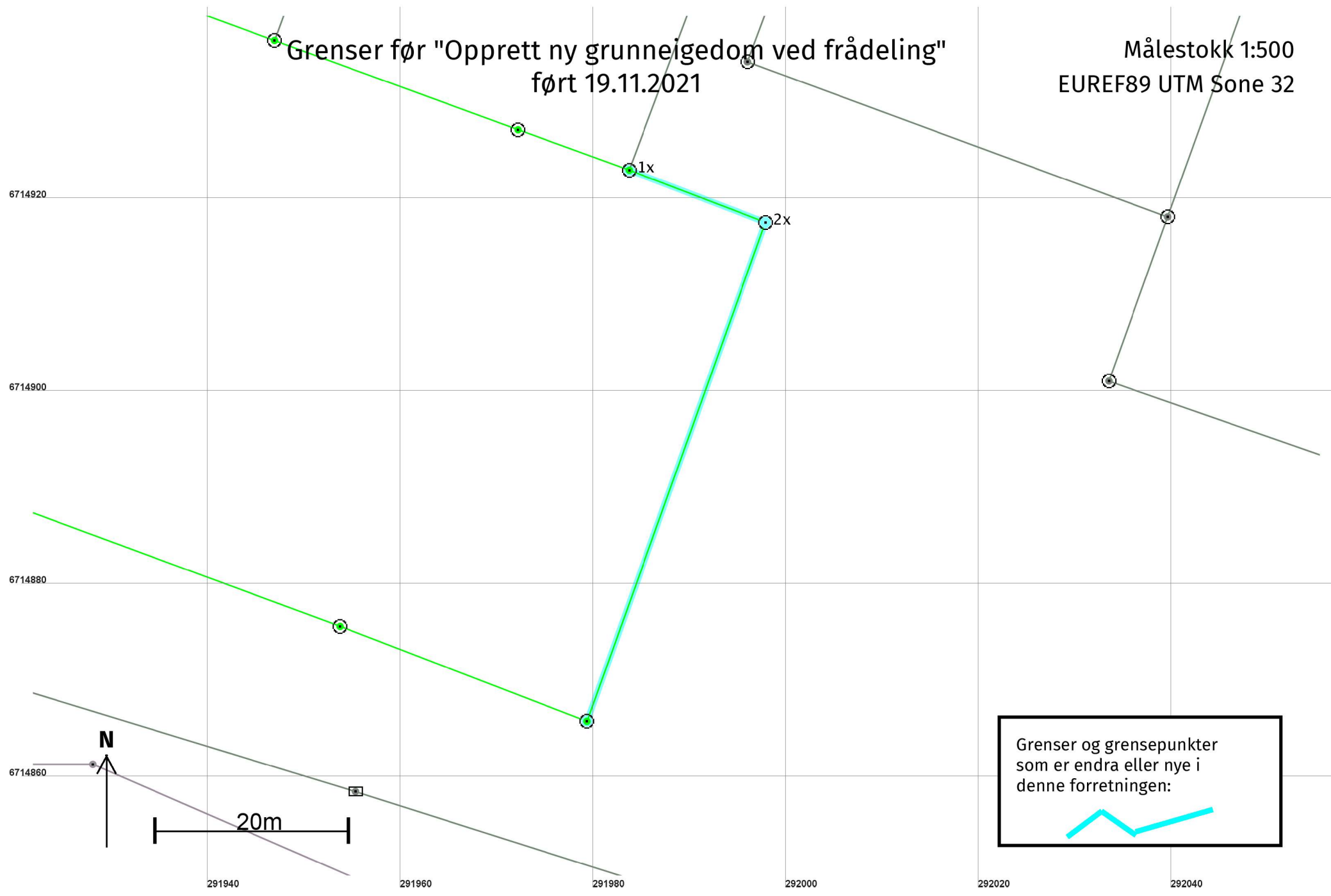
Oversiktskart for 322 / 233

Målestokk 1:1 000
EUREF89 UTM Sone 32



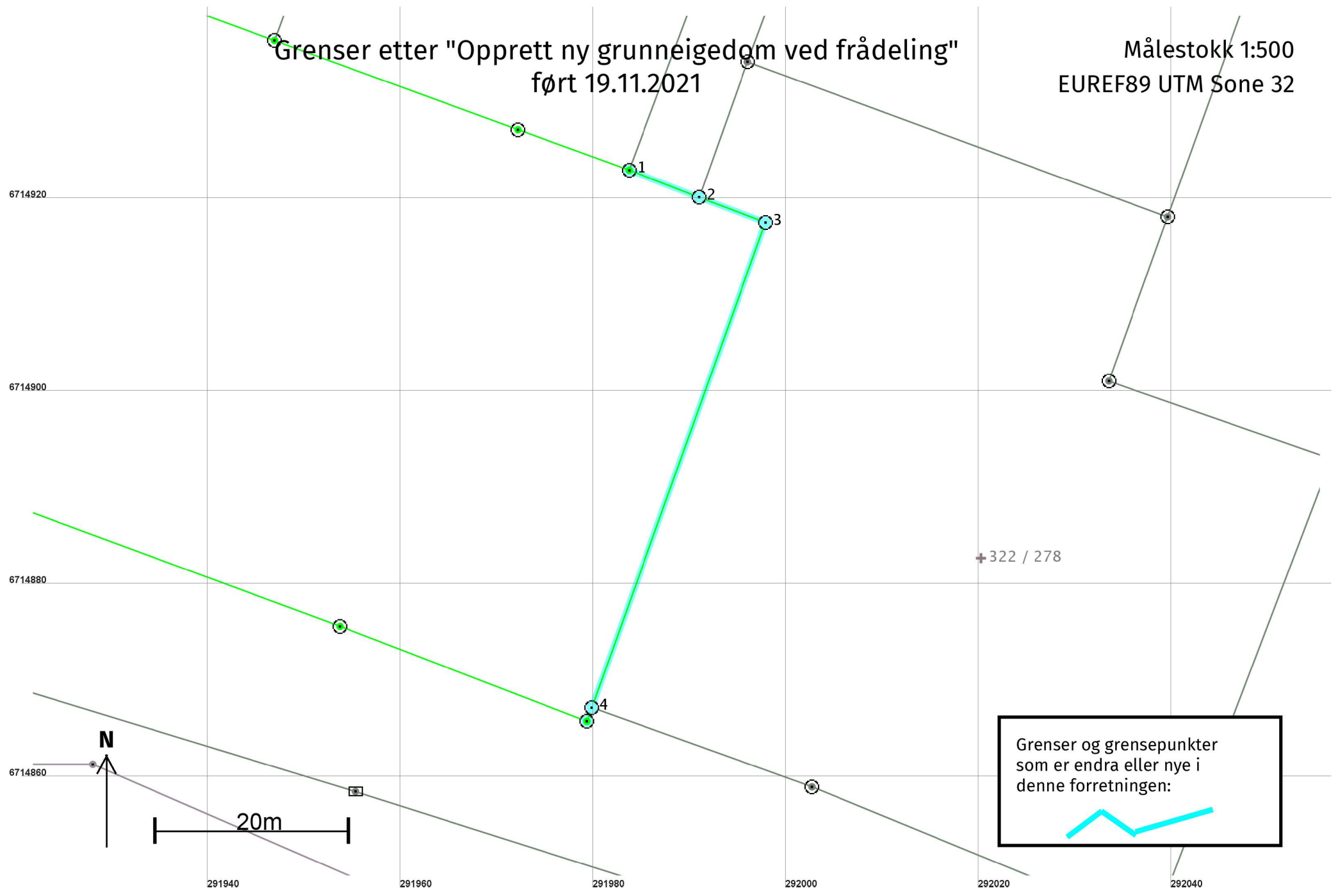
Grenser før "Opprett ny grunneigedom ved frådelling"
ført 19.11.2021

Målestokk 1:500
EUREF89 UTM Sone 32



Grenser etter "Opprett ny grunneigedom ved frådelling"
ført 19.11.2021

Målestokk 1:500
EUREF89 UTM Sone 32



Grenser og grensepunkter som er endra eller nye i denne forretningen:

Opprett ny grunneigedom ved frådelling 19.11.2021

Før forretninga:

Areal: 6 505,8

Arealmerknad:

Representasjonspunkt: Koordinatsystem: EUREF89 UTM Sone 32

Nord: 6714919

Aust: 291915

Etter forretninga:

Areal: 6 505,6

Arealmerknad:

Representasjonspunkt: Koordinatsystem: EUREF89 UTM Sone 32

Nord: 6714919

Aust: 291915

Grensepunkt / Grenselinje

Ytre avgrensing

Løpenr	Status	Nord	Aust	Grensemerke nedsett i / Lengde (m)	Grensepunkttype / Linjeinformasjon	Målemetode / Grenser mot	Nøyaktighet (SD i cm)	Radius
1x	Endra - Før	6714923,26	291983,75	Jordfast stein 15,14	Offentleg godkjent grensemerke	96 GPS kinematisk (Real time kinematic) 4631 - 322 / 218 og 4631 - 322 / 256	10	
1	Endra - Etter	6714923,26	291983,75	Jordfast stein 7,79	Offentleg godkjent grensemerke	96 GPS kinematisk (Real time kinematic) 4631 - 322 / 218 og 4631 - 322 / 256	10	
2	Nytt	6714920,45	291991,01	Jord 7,36	Offentleg godkjent grensemerke	96 GPS kinematisk (Real time kinematic) 4631 - 322 / 218 og 4631 - 322 / 278	10	
2x	Endra - Før	6714917,84	291997,89		Offentleg godkjent grensemerke 54,93	96 GPS kinematisk (Real time kinematic) 4631 - 322 / 218	10	
3	Endra - Etter	6714917,84	291997,89	Jord 53,43	Offentleg godkjent grensemerke	96 GPS kinematisk (Real time kinematic) 4631 - 322 / 278	10	
4	Nytt	6714867,54	291979,88	Jord 1,50	Offentleg godkjent grensemerke	96 GPS kinematisk (Real time kinematic) 4631 - 322 / 218 og 4631 - 322 / 278	10	