

**For matrikkeleining:**

Kommune: 4631 - ALVER
Gardsnummer: 311
Bruksnummer: 6

Utskriftsdato / klokkeslett: 20.12.2021 kl. 14:18
Produsert av: Liv Berit Ones
Attestert av: Alver kommune

Orientering om matrikelbrev

Matrikelbrevet er heimla i «Lov om eigedomsregistrering» (matrikellova) av 17. juni 2005. Etter definisjonen i matrikellova § 3 d) er matrikelbrevet ei attestert utskrift av matrikkelen som viser alle registrerte opplysningar om ei matrikkeleining ved oppgjeven dato.

Om heilskap og nøyaktighet i matrikelbrevet

Matrikkelen vart etablert ved konvertering av data frå tidlegare register. Det kan variere kor gode slike data er med omsyn til heilskap og nøyaktighet. I enkelte tilfelle kan grensepunkt og grenselinjer mangle heilt eller delvis, eller vere feil registrerte. Det kan også vere feil og manglar ved registrert bygnings- og adresseinformasjon. Heilskap og kartfestingsnøyaktighet er oftast betre innanfor enn utanfor tettbygde strøk. Ver merksam på at oppgjeve areal for mange matrikkeleiningar og bygg er usikre.

For utfyllande informasjon: www.kartverket.no/matrikelbrev

Matrikkeleining

Matrikkeleiningstype: Grunneigedom
Bruksnamn: TVEITEN ØVRE
Etableringsdato: 1,81
Er tinglyst: Ja
Har festegrunnar: Nei
Er seksjonert: Nei

Arealrapport

Tekst Areal Kommentar

Utrekna areal for 311 / 6

122 744,8 m2 Ukjend grenseforløp
Matrikkeleininga har del (1/52) i realsameige: 310 / 9
673,3 m2 Ukjend grenseforløp. Vi viser til eige matrikkelbrev for realsameiget

Eigarforhold

Tinglyste eigarforhold

Rolle	Status	Føds.d./org.nr	Namn	Brukseinin	Adresse	Andel
Heimelshavar		260280	MORTENSEN EVA HELEN		VESTBYGDVEGEN 316 5919 FREKHAUG	1 / 1

Oversikt over teigar

(EUREF89 UTM Sone 32)

Løpenr	Type	Hovudteig	Nord	Aust	Høgde	Areal	Merknader
1	Teig	Ja	6718394	289110		89 006,6 m2	
2	Teig	Nei	6717303	289229		24 382,7 m2	Hjelpelinje vegkant
3	Teig	Nei	6717378	289181		6 935,8 m2	
4	Teig	Nei	6717151	289176		2 419,7 m2	

Forretningar der matrikkeleininga er involvert

Forretning Forretningsdokumentdato
Forretningstype Kommunal saksreferanse
Årsak til feilretting Nettadresse (URL)
Annar referanse

Forretningstype	Status	Tinglysing	Endra dato	Matrikkelføring
Omnummerering v/kommuneendring	Tinglyst		01.01.2020	smatmynd 01.01.2020
Omnummerering			4631 - 311/6 Omnummerert frå: 1256 - 11/6	

Forretning
Forretningstype
Årsak til feilretting

Forretningsdokumentdato
Kommunal saksreferanse
Nettadresse (URL)
Annann referanse

Status

Tinglysing

Endra dato

Matrikkelføring
Signatur
Dato

Skylddeling 30.12.1974

Skylddeling

Rolle
Avgjevar
Mottakar

Matrikkeleining
1256 - 11/6
1256 - 11/28

Arealendring
-600
600

Skylddeling 04.11.1974

Skylddeling

Rolle
Avgjevar
Mottakar

Matrikkeleining
1256 - 11/6
1256 - 11/27

Arealendring
-2 000
2 000

Skylddeling 04.11.1974

Skylddeling

Rolle
Avgjevar
Mottakar

Matrikkeleining
1256 - 11/6
1256 - 11/26

Arealendring
-2 000
2 000

Skylddeling 22.05.1950

Skylddeling

Rolle
Avgjevar
Mottakar

Matrikkeleining
1256 - 11/6
1256 - 11/15

Arealendring
0
0

Skylddeling 22.05.1950

Skylddeling

Rolle
Avgjevar
Mottakar

Matrikkeleining
1256 - 11/6
1256 - 11/14

Arealendring
0
0

Forretning
Forretningstype
Årsak til feilretting

Forretningsdokumentdato
Kommunal saksreferanse
Nettadresse (URL)
Annann referanse

Status

Tinglysing

Endra dato

Matrikkelføring
Signatur
Dato

Opprett ny grunneigedom ved frådeling

Kart- og delingsforretning

Rolle	Matrikkeleining	Arealendring
Avgjevar	1256 - 11/6	0
Mottakar	1256 - 11/7	0

Matrikuler umatrikulert grunn som grunneigedom

Nymatrikulering

Rolle	Matrikkeleining	Arealendring
Mottakar	1256 - 11/6	0

Forretningar der matrikkeleininga er berørt

Forretning

Forretningsdokumentdato

Kommunal saksreferanse

Nettadresse (URL)

Annann referanse

Status

Tinglysing

Endra dato

Matrikkelføring
Signatur
Dato

Kvalitetsheving for eksisterande matrikkeleining

Oppmålingsforretning

Rolle	Matrikkeleining	Arealendring	onesliv	20.12.2021
Berørt	4631 - 310/20	0		
Berørt	4631 - 310/35	0		
Berørt	4631 - 310/86	0		
Berørt	4631 - 310/229	0		
Berørt	4631 - 311/6	0		
Berørt	4631 - 311/36	0		

Forretning Forretningstype Årsak til feilretting	Forretningsdokumentdato Kommunal saksreferanse Nettadresse (URL) Annane referanse	Status	Tinglysing Endra dato	Matrikkelføring Signatur Dato
Kvalitetsheving for eksisterande matrikkeleining Oppmålingsforretning	29.04.2021 2021/2935		onesliv 24.11.2021	
		Rolle	Matrikkeleining	Arealendring
		Berørt	4631 - 310/20	0
		Berørt	4631 - 310/35	0
		Berørt	4631 - 310/74	0
		Berørt	4631 - 310/86	0
		Berørt	4631 - 311/6	0
		Berørt	4631 - 311/36	0
Kvalitetsheving for eksisterande matrikkeleining Oppmålingsforretning	29.04.2021 21/2688		onesliv 13.07.2021	
		Rolle	Matrikkeleining	Arealendring
		Berørt	4631 - 311/6	0
		Berørt	4631 - 311/36	0
		Berørt	4631 - 312/2	0
		Berørt	4631 - 312/41	0
Kvalitetsheving for eksisterande matrikkeleining Oppmålingsforretning	29.04.2021 21/2690		onesliv 07.07.2021	
		Rolle	Matrikkeleining	Arealendring
		Berørt	4631 - 311/6	0
		Berørt	4631 - 311/36	0
Kvalitetsheving for eksisterande matrikkeleining Oppmålingsforretning	29.04.2021 21/2690		onesliv 07.07.2021	
		Rolle	Matrikkeleining	Arealendring
		Berørt	4631 - 311/6	0
		Berørt	4631 - 311/36	0

Forretning Forretningstype Årsak til feilretting	Forretningsdokumentdato Kommunal saksreferanse Nettadresse (URL) Annann referanse	Status	Tinglysing Endra dato	Matrikkelføring Signatur Dato
Kvalitetshaving for eksisterande matrikkeleining Oppmålingsforretning	29.04.2021 21/2690		Matrikkeleining 4631 - 311/6 4631 - 311/36	onesliv 07.07.2021 Arealendring 0 0
Kvalitetshaving for eksisterande matrikkeleining Oppmålingsforretning	29.04.2021 2021/2690		Matrikkeleining 4631 - 311/6 4631 - 311/8 4631 - 311/36	onesliv 07.07.2021 Arealendring 0 0 0
Kvalitetshaving for eksisterande matrikkeleining Oppmålingsforretning	29.04.2021 2021/2690		Matrikkeleining 4631 - 310/229 4631 - 311/6 4631 - 311/36	onesliv 07.07.2021 Arealendring 0 0 0
Kvalitetshaving for eksisterande matrikkeleining Oppmålingsforretning	29.04.2021 2021/2690		Matrikkeleining 4631 - 311/6 4631 - 311/36	onesliv 07.07.2021 Arealendring 0 0
Kvalitetshaving for eksisterande matrikkeleining Oppmålingsforretning	29.04.2021 21/2690		Matrikkeleining 4631 - 311/6 4631 - 311/36	onesliv 07.07.2021 Arealendring 0 0

Forretning
Forretningstype
Årsak til feilretting

Forretningsdokumentdato
Kommunal saksreferanse
Nettadresse (URL)
Annan referanse

Status

Tinglysing

Endra dato

Matrikkelføring
Signatur
Dato

Matrikuler umatrikulert grunn som grunneigedom

25.05.2009

1256via 25.05.2009

Kartforretning

2009/1725

Matrikkeleining

Arealendring

1256 - 12/41

5 669,2

Mottakar

0

Berørt

0

Berørt

0

Berørt

0

Berørt

0

Berørt

0

Berørt

0

Berørt

0

Berørt

0

Berørt

0

Berørt

0

Berørt

0

Berørt

0

Berørt

0

Berørt

0

Forretning
Forretningstype
Årsak til feilretting

Forretningsdokumentdato
Kommunal saksreferanse
Nettadresse (URL)
Annann referanse

Status

Tinglysing

Endra dato

Matrikkelføring
Signatur
Dato

Matrikuler umatrikulert grunn som grunneigedom

25.05.2009

1256via 25.05.2009

Kartforretning

Rolle	Matrikkeleining	Arealendring
Mottakar	1256 - 10/229	5 792,2
Berørt	1256 - 10/1	0
Berørt	1256 - 10/5	0
Berørt	1256 - 10/6	0
Berørt	1256 - 10/14	0
Berørt	1256 - 10/17	0
Berørt	1256 - 10/20	0
Berørt	1256 - 10/29	0
Berørt	1256 - 10/30	0
Berørt	1256 - 10/32	0
Berørt	1256 - 10/35	0
Berørt	1256 - 10/38	0
Berørt	1256 - 10/39	0
Berørt	1256 - 10/52	0
Berørt	1256 - 10/53	0
Berørt	1256 - 10/68	0
Berørt	1256 - 10/70	0
Berørt	1256 - 10/71	0
Berørt	1256 - 10/72	0
Berørt	1256 - 10/73	0
Berørt	1256 - 10/74	0
Berørt	1256 - 10/85	0
Berørt	1256 - 10/86	0
Berørt	1256 - 10/93	0
Berørt	1256 - 10/157	0
Berørt	1256 - 10/218	0
Berørt	1256 - 10/228	0
Berørt	1256 - 11/6	0
Berørt	1256 - 11/36	0

Forretning
Forretningstype
Årsak til feilretting

Forretningsdokumentdato
Kommunal saksreferanse
Nettadresse (URL)
Annann referanse

Status

Tinglysing

Endra dato

Matrikelføring
Signatur Dato

Matrikuler umatrikulert grunn som grunneigedom 25.05.2009

1256via 25.05.2009

Kartforretning

Rolle	Matrikkeleining	Arealendring
Mottakar	1256 - 11/36	3 669,1
Berørt	1256 - Mnr mangler	0
Berørt	1256 - 10/20	0
Berørt	1256 - 10/30	0
Berørt	1256 - 10/35	0
Berørt	1256 - 10/38	0
Berørt	1256 - 10/86	0
Berørt	1256 - 11/6	0
Berørt	1256 - 11/8	0
Berørt	1256 - 11/26	0
Berørt	1256 - 11/27	0
Berørt	1256 - 12/2	0

Adresser

Adressetype Adressenamn Adressetilleggsnamn

Vegadresse Vestbygdvegen

Adressekode Kjeldekode

2117

Aust

Krinsar

Grunnkrins: 0508 HOLME
Røystekrins: 13 VESTBYGD
Kyrkjelokn: 07070601 Meland
Postnr.område: 5919 FREKHAUG
Tettstad:

Atkomstpunkt

Nei

Aktive bygg som er registrerte på matrikkeleininga

Bygningsnr: 176 015 810	Utbygd areal:	0	Tal bustader:	0	Datoar	
Løpenr:	Bruksareal bustad:	0	Tal etasjar:	0	Rammeløyve:	
Repr.punkt: Koordinatsystem: EUREF89 UTM Sone 32	Bruksareal anna:	0	Vassforsyning:		Igangsetjingsløyve:	
Nord: 6717210 Aust: 289250	Bruksareal totalt:	0	Avløp:		Teke(n) i bruk:	
Bygningsendringskode:	Bruttoareal bustad:	0	Har heis:	Nei	Mellombels bruksløyve:	
Bygningstype: Hus for dyr/landbr.lager/silo	Bruttoareal anna:	0			Ferdigattest:	
Næringsgruppe:	Bruttoareal totalt:	0				
Bygningsstatus: Teke(n) i bruk	Alternativt areal:	0				
Energikjelder:	Alternativt areal 2:	0				
Oppvarming:						

Brukseiningar

Adresse	Brukseiningnummer	Brukseiningstype	Bruksareal	Tal rom	Kjøkkentilgang	Bad	WC	Matrikkeleining
		Unummerert brukseining	0	0	0	0	0	311/6

Bygningsnr: 176 024 151	Utbygd areal:	0	Tal bustader:	0	Datoar	
Løpenr:	Bruksareal bustad:	0	Tal etasjar:	0	Rammeløyve:	
Repr.punkt: Koordinatsystem: EUREF89 UTM Sone 32	Bruksareal anna:	0	Vassforsyning:		Igangsetjingsløyve:	
Nord: 6718394 Aust: 289107	Bruksareal totalt:	0	Avløp:		Teke(n) i bruk:	
Bygningsendringskode:	Bruttoareal bustad:	0	Har heis:	Nei	Mellombels bruksløyve:	
Bygningstype: Hus for dyr/landbr.lager/silo	Bruttoareal anna:	0			Ferdigattest:	
Næringsgruppe:	Bruttoareal totalt:	0				
Bygningsstatus: Teke(n) i bruk	Alternativt areal:	0				
Energikjelder:	Alternativt areal 2:	0				
Oppvarming:						

Brukseiningar

Adresse	Brukseiningnummer	Brukseiningstype	Bruksareal	Tal rom	Kjøkkentilgang	Bad	WC	Matrikkeleining
		Unummerert brukseining	0	0	0	0	0	311/6

Bygningssnr: 176 024 178

Løpenr:

Repr.punkt: Koordinatsystem: EUREF89 UTM Sone 32

Nord: 6718380 Aust: 289141

Bygningsendringskode:

Bygningstype: Våningshus

Næringsgruppe:

Bygningsstatus: Teke(n) i bruk

Energikjelder:

Oppvarming:

Utbygd areal:

Bruksareal bustad:

Bruksareal anna:

Bruksareal totalt:

Bruttoareal bustad:

Bruttoareal anna:

Bruttoareal totalt:

Alternativt areal:

Alternativt areal 2:

Tal bustader: 0

Tal etasjar: 247

Vassforsyning: 0

Avløp: 247

Har heis: 0

0

0

0

0

1

4

Nei

Datoar

Rammeløyve:

Igangsetjingsløyve:

Teke(n) i bruk:

Mellombels bruksløyve:

Ferdigattest:

Etasjar

Etasje	Tal på bueiningar	BRA bustad	BRA anna	BRA totalt	BTA bustad	BTA anna	BTA totalt	Alt. areal	Alt. areal 2
L01	0	25	0	25	0	0	0	0	0
H02	0	75	0	75	0	0	0	0	0
H01	1	75	0	75	0	0	0	0	0
K01	0	72	0	72	0	0	0	0	0

Brukseiningar

Adresse

2117 Vestbygdsvegen 316

Brukseiningssnummer

H0101

Brukseiningstype

Bustad

Bruksareal

0

Tal rom

0

Bad

0

WC

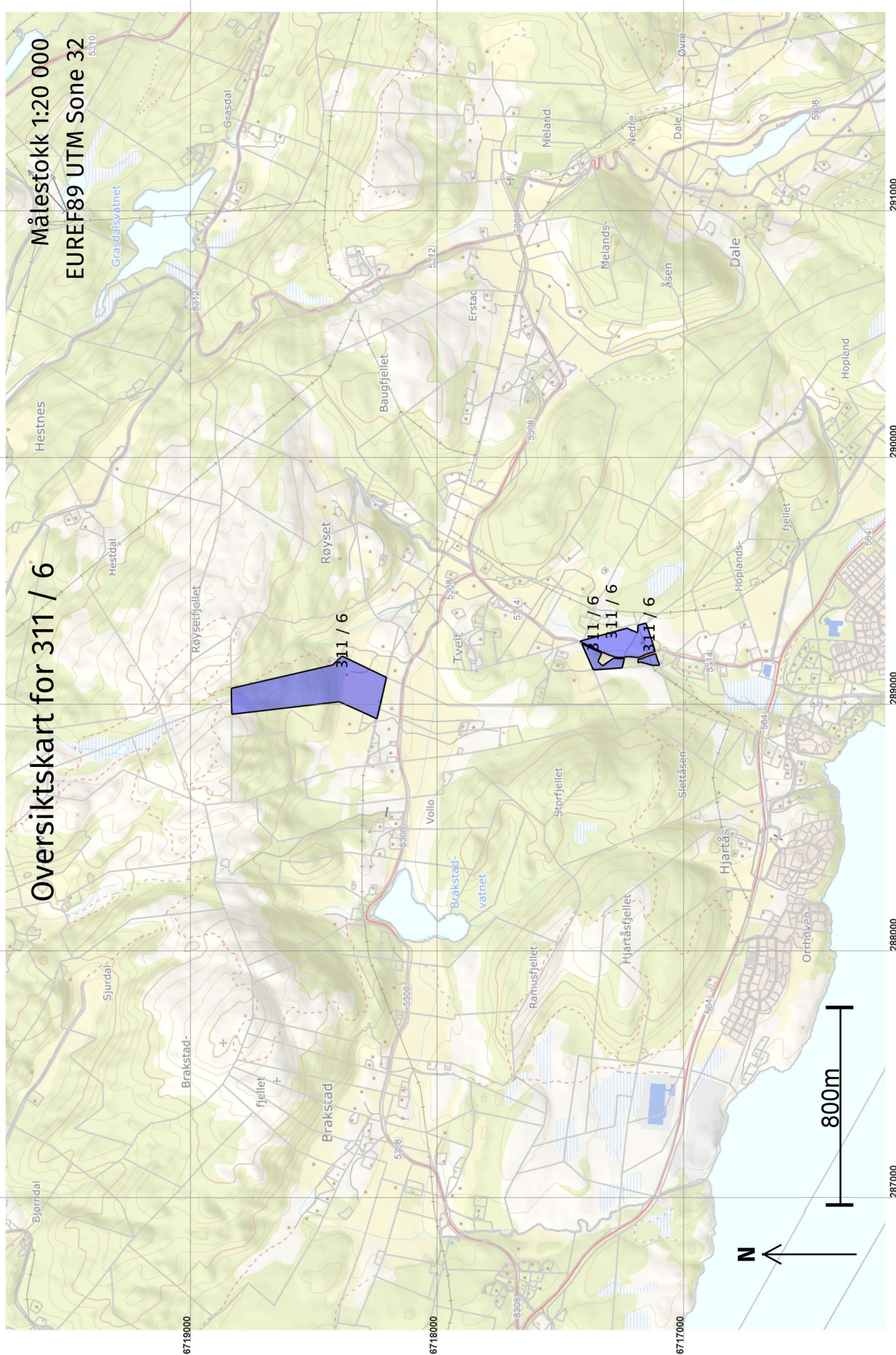
0

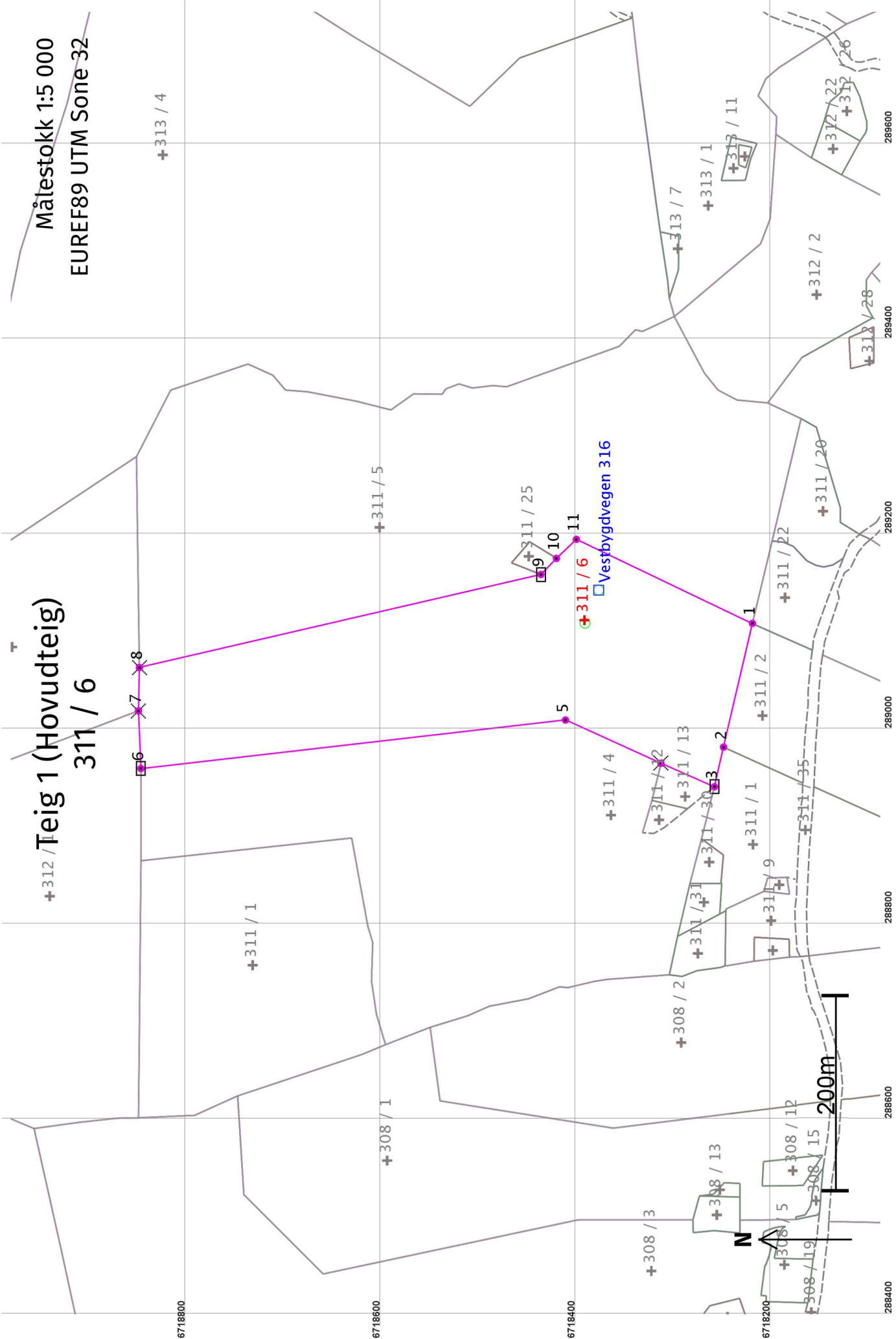
Matrikkeleining

311/6

Oversiktskart for 311 / 6

Målestokk 1:20 000
EUREF89 UTM Sone 32





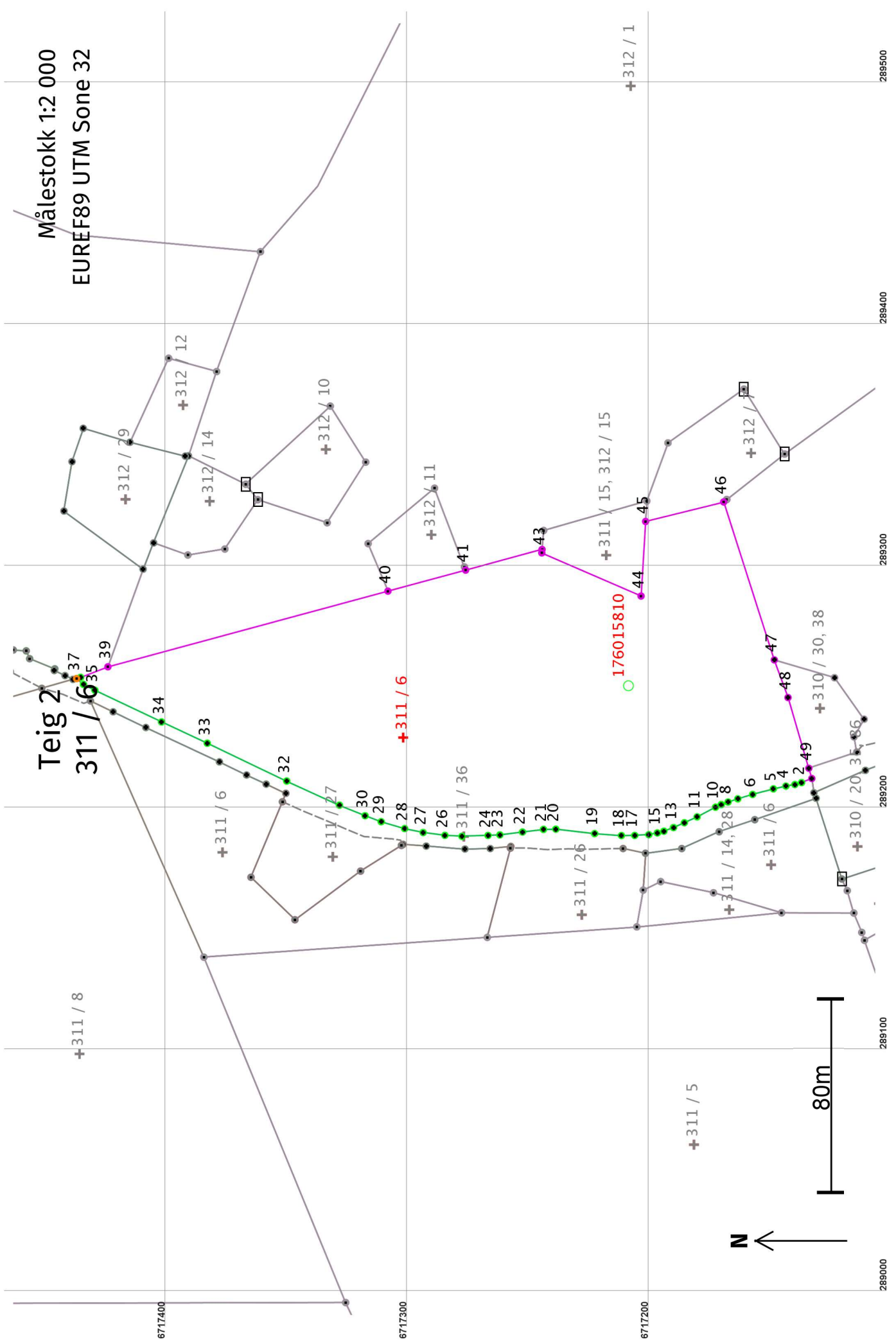
Areal og koordinatar

Areal: 89 006,6

Arealmerknad:

Representasjonssystem: EUREF89 UTM Sone 32**Nord:** 6718394**Aust:** 289110**Grensepunkt / Grenselinje****Ytre avgrensing**

Løpnr	Nord	Aust	Grensemerke nedsett i / Lengde (m) Linjeinformasjon	Målemetode	Nøyaktighet (SD i cm)	Radius
1	6718222,25	289106,91	Geometrisk hjelpепunkt 130,18 Følgjer steingjerde	53 Digitalisert på dig.bord frå strek-kart: Transparent film - god posisjonskvalitet	200	200
2	6718251,83	288980,14	Geometrisk hjelpепunkt 41,61	53 Digitalisert på dig.bord frå strek-kart: Transparent film - god posisjonskvalitet	200	200
3	6718261,12	288939,58	Stein eller røys 60,00	53 Digitalisert på dig.bord frå strek-kart: Transparent film - god posisjonskvalitet	200	200
4	6718316,08	288963,65	Kors 107,33	53 Digitalisert på dig.bord frå strek-kart: Transparent film - god posisjonskvalitet	200	200
5	6718413,86	289007,91	Ukjent 438,05	53 Digitalisert på dig.bord frå strek-kart: Transparent film - god posisjonskvalitet	200	200
6	6718849,08	288958,23	Stein eller røys 59,11	53 Digitalisert på dig.bord frå strek-kart: Transparent film - god posisjonskvalitet	200	200
7	6718851,55	289017,29	Kors 44,38	53 Digitalisert på dig.bord frå strek-kart: Transparent film - god posisjonskvalitet	200	200
8	6718850,56	289061,66	Kors 422,43	53 Digitalisert på dig.bord frå strek-kart: Transparent film - god posisjonskvalitet	200	200
9	6718439,04	289157,06	Stein eller røys 22,86	53 Digitalisert på dig.bord frå strek-kart: Transparent film - god posisjonskvalitet	200	200
10	6718423,13	289173,48	Ukjent 28,21	53 Digitalisert på dig.bord frå strek-kart: Transparent film - god posisjonskvalitet	200	200
11	6718402,77	289193,00	Geometrisk hjelpепunkt 200,00 Følgjer steingjerde	53 Digitalisert på dig.bord frå strek-kart: Transparent film - god posisjonskvalitet	200	200



Areal og koordinatar

Areal: 24 382,7

Arealmerknad: Hjelpelinje veggkant

Representasjonssystem: EUREF89 UTM Sone 32

Nord: 6717303

Aust: 289229

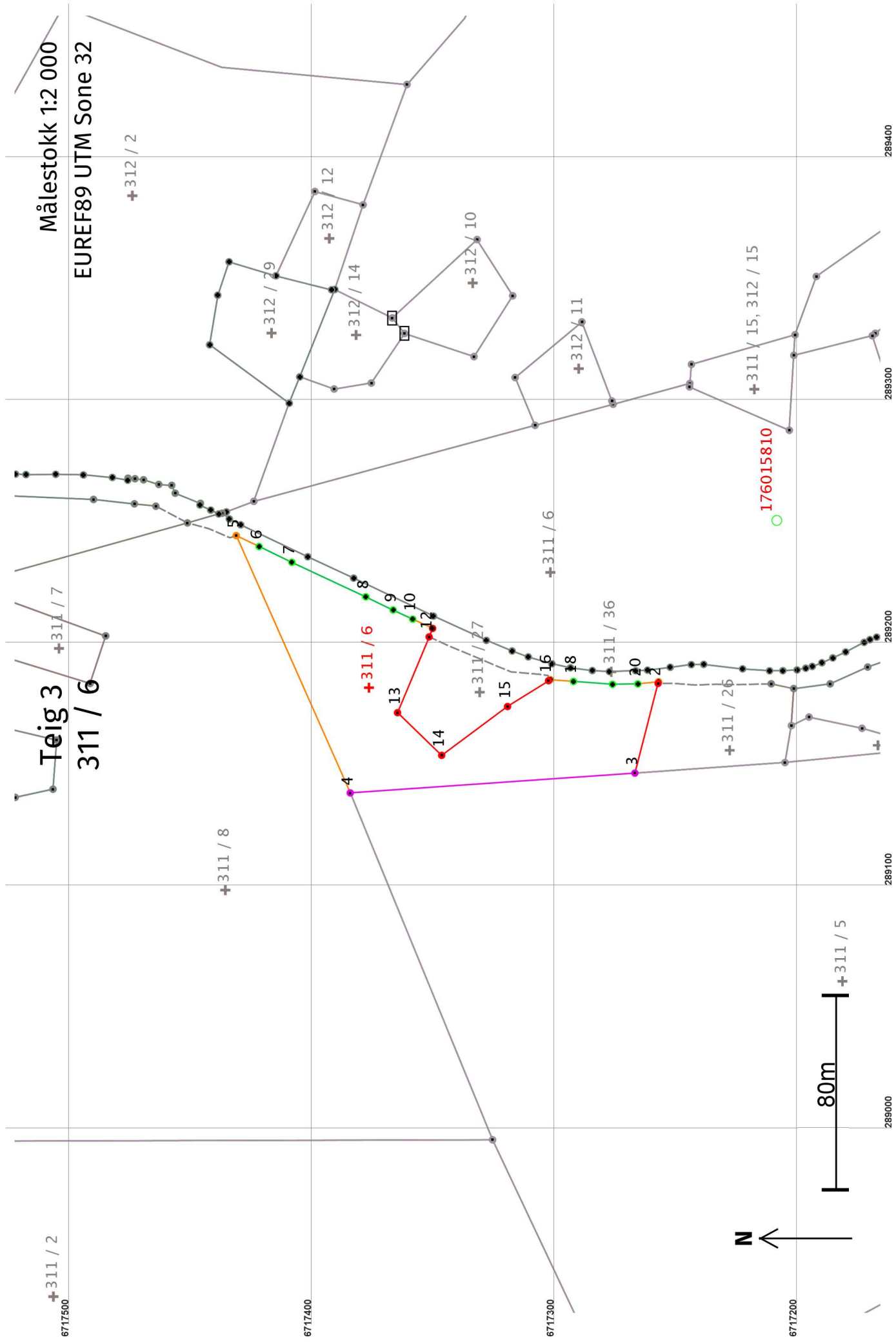
Grensepunkt / Grenselinje**Ytre avgrensing**

Løpenr	Nord	Aust	Grensemerke nedsett i / Lengde (m) Linjeinformasjon	Målemetode	Nøyaktighet (SD i cm)	Radius
1	6717134,20	289211,65	Umerkt	69 Utrekna	200	
2	6717138,43	289209,96	4,56 Umerkt	69 Utrekna	201	
3	6717141,20	289209,16	2,88 Umerkt	69 Utrekna	10	
4	6717144,92	289208,52	3,77 Umerkt	69 Utrekna	14	
5	6717150,08	289207,38	5,29 Umerkt	69 Utrekna	10	
6	6717158,67	289205,08	8,89 Umerkt	69 Utrekna	14	
7	6717164,80	289203,26	6,39 Umerkt	69 Utrekna	10	
8	6717168,83	289201,93	4,25 Umerkt	69 Utrekna	14	
9	6717171,64	289200,88	3,00 Umerkt	69 Utrekna	10	
10	6717174,01	289199,79	2,60 Umerkt	69 Utrekna	14	
11	6717181,61	289195,81	8,58 Umerkt	69 Utrekna	10	
12	6717186,89	289193,40	5,80 Umerkt	69 Utrekna	14	
13	6717191,38	289191,38	4,93 Umerkt	69 Utrekna	10	
			4,26		14	

Løpnr	Nord	Aust	Grensemerke nedsett i / Lengde (m)	Linjeinformasjon	Målemetode	Nøyaktighet (SD i cm)	Radius
14	6717195,37	289189,87		Umerkt	69 Utrekna	10	10
			2,78				14
15	6717198,05	289189,16		Umerkt	69 Utrekna	10	10
			3,62				14
16	6717201,60	289188,44		Umerkt	69 Utrekna	10	10
			5,84				14
17	6717207,44	289188,13		Umerkt	69 Utrekna	10	10
			5,48				14
18	6717212,92	289188,09		Umerkt	69 Utrekna	10	10
			11,13				14
19	6717224,02	289188,88		Umerkt	69 Utrekna	10	10
			16,14				14
20	6717240,05	289190,72		Umerkt	69 Utrekna	10	10
			5,11				14
21	6717245,16	289190,63		Umerkt	69 Utrekna	10	10
			8,73				14
22	6717253,82	289189,54		Umerkt	69 Utrekna	10	10
			9,43				14
23	6717263,18	289188,35		Umerkt	69 Utrekna	10	10
			4,92				14
24	6717268,09	289188,12		Umerkt	69 Utrekna	10	10
			10,78				14
25	6717278,87	289187,77		Umerkt	69 Utrekna	10	10
			7,06				14
26	6717285,91	289188,17		Umerkt	69 Utrekna	10	10
			9,08				14
27	6717294,92	289189,33		Umerkt	69 Utrekna	10	10
			7,81				14
28	6717302,55	289190,97		Umerkt	69 Utrekna	10	10
			10,12				14
29	6717312,27	289193,79		Umerkt	69 Utrekna	10	10
			7,09				14

Løpnr	Grensemerke nedsett i /		Lengde (m)	Linjeinformasjon	Målemetode	Nøyaktighet (SD i cm)	Radius
	Nord	Aust					
30	6717318,92	289196,26		Umerkt	69 Utrekna	10	
			11,47			14	
31	6717329,53	289200,62		Umerkt	69 Utrekna	10	
			23,99			14	
32	6717351,34	289210,60		Umerkt	69 Utrekna	10	
			36,37			14	
33	6717384,18	289226,23		Umerkt	69 Utrekna	10	
			20,83			14	
34	6717403,07	289235,02		Umerkt	69 Utrekna	10	
			30,55			14	
35	6717430,66	289248,14		Umerkt	69 Utrekna	10	
			5,27			14	
36	6717435,35	289250,55		Umerkt	69 Utrekna	10	
			3,76	Hjelpelinje vegkant		500	
37	6717438,24	289252,95		Geometrisk hjelpepunkt	63 Generert sirkelgeometri	500	
			1,76				
38	6717436,56	289253,46		Umerkt	69 Utrekna	10	
			12,10				
39	6717425,27	289257,82		Ukjent	53 Digitalisert på dig.bord fra strek-kart: Transparent film - god posisjonskvalitet	200	
			119,94				
40	6717309,48	289289,08		Ukjent	53 Digitalisert på dig.bord fra strek-kart: Transparent film - god posisjonskvalitet	200	
			33,29				
41	6717277,34	289297,76		Ukjent	53 Digitalisert på dig.bord fra strek-kart: Transparent film - god posisjonskvalitet	200	
			32,73				
42	6717245,74	289306,30		Ukjent	53 Digitalisert på dig.bord fra strek-kart: Transparent film - god posisjonskvalitet	200	
			1,41				
43	6717245,85	289304,89		Ukjent	53 Digitalisert på dig.bord fra strek-kart: Transparent film - god posisjonskvalitet	200	
			44,76				
44	6717204,80	289287,05		Ukjent	53 Digitalisert på dig.bord fra strek-kart: Transparent film - god posisjonskvalitet	200	
			30,88				
45	6717202,93	289317,87		Ukjent	53 Digitalisert på dig.bord fra strek-kart: Transparent film - god posisjonskvalitet	200	
			33,28				

Løpenr	Grensemerke nedsett i /		Lengde (m)	Linjeinformasjon	Målemetode	Nøyaktighet (SD i cm)	Radius
	Nord	Aust					
46	6717170,64	289325,93		Ukjent	53 Digitalisert på dig.bord fra strek-kart: Transparent film - god posisjonskvalitet	200	
47	6717149,69	289260,67	68,54	Umerkt	53 Digitalisert på dig.bord fra strek-kart: Transparent film - god posisjonskvalitet	200	
48	6717144,04	289245,10	16,56	Umerkt	53 Digitalisert på dig.bord fra strek-kart: Transparent film - god posisjonskvalitet	200	
49	6717135,44	289215,89	30,45	Umerkt	53 Digitalisert på dig.bord fra strek-kart: Transparent film - god posisjonskvalitet	200	
			4,42				



Areal og koordinatar

Areal: 6 935,8

Arealmerknad:

Representasjonssystem: EUREF89 UTM Sone 32

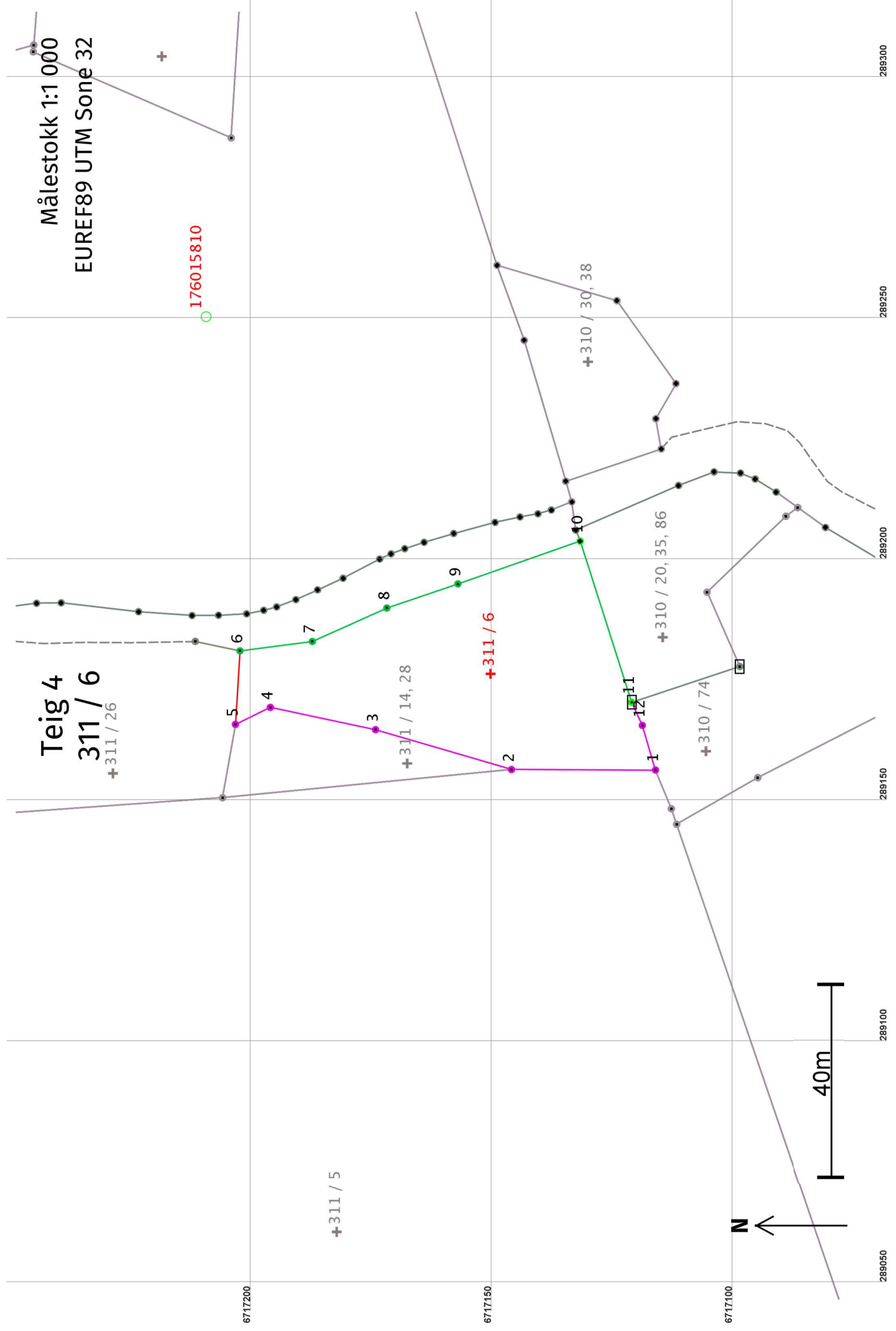
Nord: 6717378

Aust: 289181

Grensepunkt / Grenselinje**Ytre avgrensing**

Løpenr	Nord	Aust	Grensemerke nedsett i / Lengde (m)	Linjeinformasjon	Målemetode	Nøyaktighet (SD i cm)	Radius
1	6717258,64	289183,58	0,71	Umerkt	69 Utrekna	1000	
2	6717258,82	289182,89	38,12	Geometrisk hjelpепunkt	82 Frihandsteikning: Lagt direkte inn på skjerm	1001	
3	6717268,38	289145,99	117,48	Ukjent	53 Digitalisert på dig.bord frå strek-kart: Transparent film - god posisjonskvalitet	200	
4	6717385,58	289137,83	115,82	Ukjent	53 Digitalisert på dig.bord frå strek-kart: Transparent film - god posisjonskvalitet	200	
5	6717432,51	289243,72	10,42	Geometrisk hjelpепunkt	69 Utrekna	500	
6	6717423,11	289239,21	15,00	Umerkt	69 Utrekna	10	
7	6717409,59	289232,73	33,57	Umerkt	69 Utrekna	14	
8	6717379,17	289218,53	12,48	Umerkt	69 Utrekna	10	
9	6717367,92	289213,10	8,93	Umerkt	69 Utrekna	14	
10	6717359,83	289209,33	9,00	Umerkt	69 Utrekna	10	
11	6717351,68	289205,52	3,77	Umerkt	82 Frihandsteikning: Lagt direkte inn på skjerm	501	
12	6717353,10	289202,03	33,78	Geometrisk hjelpепunkt	82 Frihandsteikning: Lagt direkte inn på skjerm	500	
13	6717366,10	289170,85	25,28	Ukjent	82 Frihandsteikning: Lagt direkte inn på skjerm	1000	

Løpenr	Nord	Aust	Grensemerke nedsett i / Lengde (m) Linjeinformasjon	Grensepunkttype / Linjeinformasjon	Målemetode	Nøyaktighet (SD i cm)	Radius
14	6717347,93	289153,28		Ukjent	82 Frihandsteikning: Lagt direkte inn på skjerm	1000	
			33,78				
15	6717320,78	289173,38		Ukjent	82 Frihandsteikning: Lagt direkte inn på skjerm	1000	
			19,92				
16	6717303,92	289183,99		Geometrisk hjelpепunkt	82 Frihandsteikning: Lagt direkte inn på skjerm	1000	
			0,86			1001	
17	6717303,20	289184,45		Umerkt	69 Utrekna	1000	
			9,58			1001	
18	6717293,65	289183,72		Umerkt	96 GPS kinematisk (Real time kinematic)	10	
			16,08			14	
19	6717277,61	289182,51		Umerkt	96 GPS kinematisk (Real time kinematic)	10	
			10,45			14	
20	6717267,17	289182,69		Umerkt	69 Utrekna	10	
			8,57			1001	



Areal og koordinatar

Areal: 2 419,7

Arealmerknad:

Representasjonssystem: EUREF89 UTM Sone 32

Nord: 6717151

Aust: 289176

Grensepunkt / Grenselinje**Ytre avgrensing**

Løpnr	Nord	Aust	Grensemerke nedsett i / Lengde (m)	Linjeinformasjon	Målemetode	Nøyaktighet (SD i cm)	Radius
1	6717116,82	289156,06		Ukjent	53 Digitalisert på dig.bord frå strek-kart: Transparent film - god posisjonskvalitet	200	
2	6717146,69	289156,16	29,87	Ukjent	53 Digitalisert på dig.bord frå strek-kart: Transparent film - god posisjonskvalitet	200	
3	6717174,87	289164,43	29,37	Ukjent	53 Digitalisert på dig.bord frå strek-kart: Transparent film - god posisjonskvalitet	200	
4	6717196,69	289169,04	22,30	Ukjent	53 Digitalisert på dig.bord frå strek-kart: Transparent film - god posisjonskvalitet	200	
5	6717203,93	289165,53	8,05	Ukjent	53 Digitalisert på dig.bord frå strek-kart: Transparent film - god posisjonskvalitet	200	
6	6717202,98	289180,76	15,26	Ukjent	53 Digitalisert på dig.bord frå strek-kart: Transparent film - god posisjonskvalitet	1000	
7	6717187,98	289182,71	15,13	Ukjent	11 Terrengmålt: Totalstasjon	14	
8	6717172,52	289189,64	16,94	Ukjent	11 Terrengmålt: Totalstasjon	14	
9	6717157,78	289194,63	15,56	Ukjent	11 Terrengmålt: Totalstasjon	14	
10	6717132,45	289203,49	26,83	Ukjent	11 Terrengmålt: Totalstasjon	14	
11	6717121,77	289170,11	35,05	Steingjerde Steingjerde	11 Terrengmålt: Totalstasjon	10	
12	6717119,55	289165,31	5,29	Jord Stein eller røys	96 GPS kinematisk (Real time kinematic)	14	
			9,64	Ukjent	53 Digitalisert på dig.bord frå strek-kart: Transparent film - god posisjonskvalitet	200	