



Kommune: 4631 - ALVER  
Gardsnummer: 10  
Bruksnummer: 74

Utskriftsdato / klokkeslett: 22.12.2021 kl. 10:21  
Produsert av: Liv Berit Ones

Dette dokumentet viser resultatet av Opprett ny grunneigedom ved fradeling ført 21.12.2021.

#### **Orientering om relevant utdrag av matrikkelen**

Eit relevant utdrag av matrikkelen viser deler av opplysningane som registrert om matrikkeleiningane (eigedommane). Utdraget viser kva slags endringar som er gjort i matrikkelen knytt til ei forretning, som t.d. kva for grenser som vart behandla. Relevant utdrag av matrikkelen er heimla i Forskrift om eiendomsregistrering av 26. juni 2009 § 9.

Du kan kontakte kommunen for å få komplett matrikkelbrev, dersom du vil sjå alle opplysningar som er registrert om matrikkeleininga.

#### **Om heilskap og nøyaktighet i relevant utdrag av matrikkelbrevet**

Matrikkelen vart etablert ved konvertering av data frå tidlegare register. Det kan variere kor gode slike data er med omsyn til heilskap og nøyaktighet. I enkelte tilfelle kan grensepunkt og grenselinjer mangle heilt eller delvis, eller vere feil registrerte. Det kan også vere feil og manglar ved registrert bygnings- og adresseinformasjon. Heilskap og kartfestingsnøyaktighet er oftast betre innanfor enn utanfor tettbygde strøk. Ver merksam på at oppgjeve areal for mange matrikkeleiningar og bygg er usikre.

For utfyllande informasjon: [www.kartverket.no/utdragmatrikkel](http://www.kartverket.no/utdragmatrikkel)

## Matrikkeleining

Matrikkeleiningstype: Grunneigedom  
Bruksnamn:  
Etableringsdato: 21.12.2021  
Skylid: 0  
Er tinglyst: Ja  
Har festegrunnar: Nei  
Er seksjonert: Nei

Det er ikkje registrert bygg på matrikkeleininga.

## Arealrapport

Tekst  
Utrekna areal for 10 / 74  
Areal Kommentar  
70,6 m2

## Eigarforhold

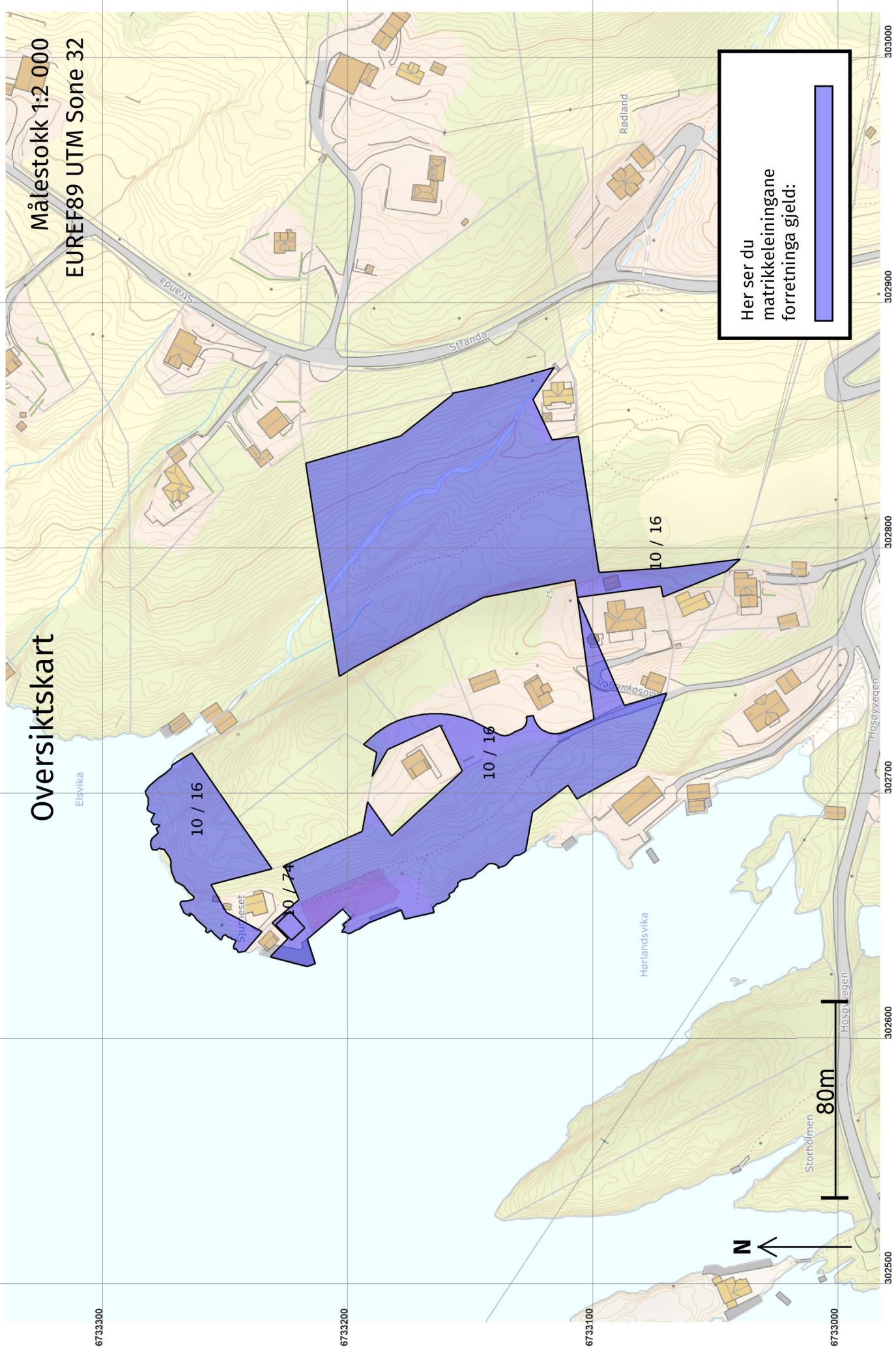
Tinglyste eigarforhold	Namn	Brukseinin	Adresse	Andel
Rolle	Føds.d./org.nr			
Heimelshavar	040964	GIALOUSIS MARIT HOSØY	HOSØYVEGEN 35	5 / 24
Heimelshavar	291155	HOSØY JAN RUNE	5993 OSTEREIDET HELTVEITVEGEN 9	1 / 3
Heimelshavar	101250	HOSØY RANDI	5993 OSTEREIDET HOSØYVEGEN 35	1 / 6
Heimelshavar	281054	HOSØY ØYSTEIN	5993 OSTEREIDET HOSØYVEGEN 31	7 / 24

## Forretningar der matrikkeleininga er involvert

Forretning	Forretningsdokumentdato	Status	Tinglysing	Endra dato	Matrikkelføring
Forretningstype	Kommunal saksreferanse				Signatur
Årsak til feilretting	Nettadresse (URL)				Dato
	Annar referanse				
Opprett ny grunneigedom ved frådeling	21.12.2021	Tinglyst		21.12.2021	onesliv 21.12.2021
Oppmålingsforretning	21/9512	Rolle	Matrikkeleining	Arealending	
		Avgjevar	4631 - 10/16	-70,6	
		Mottakar	4631 - 10/74	70,6	

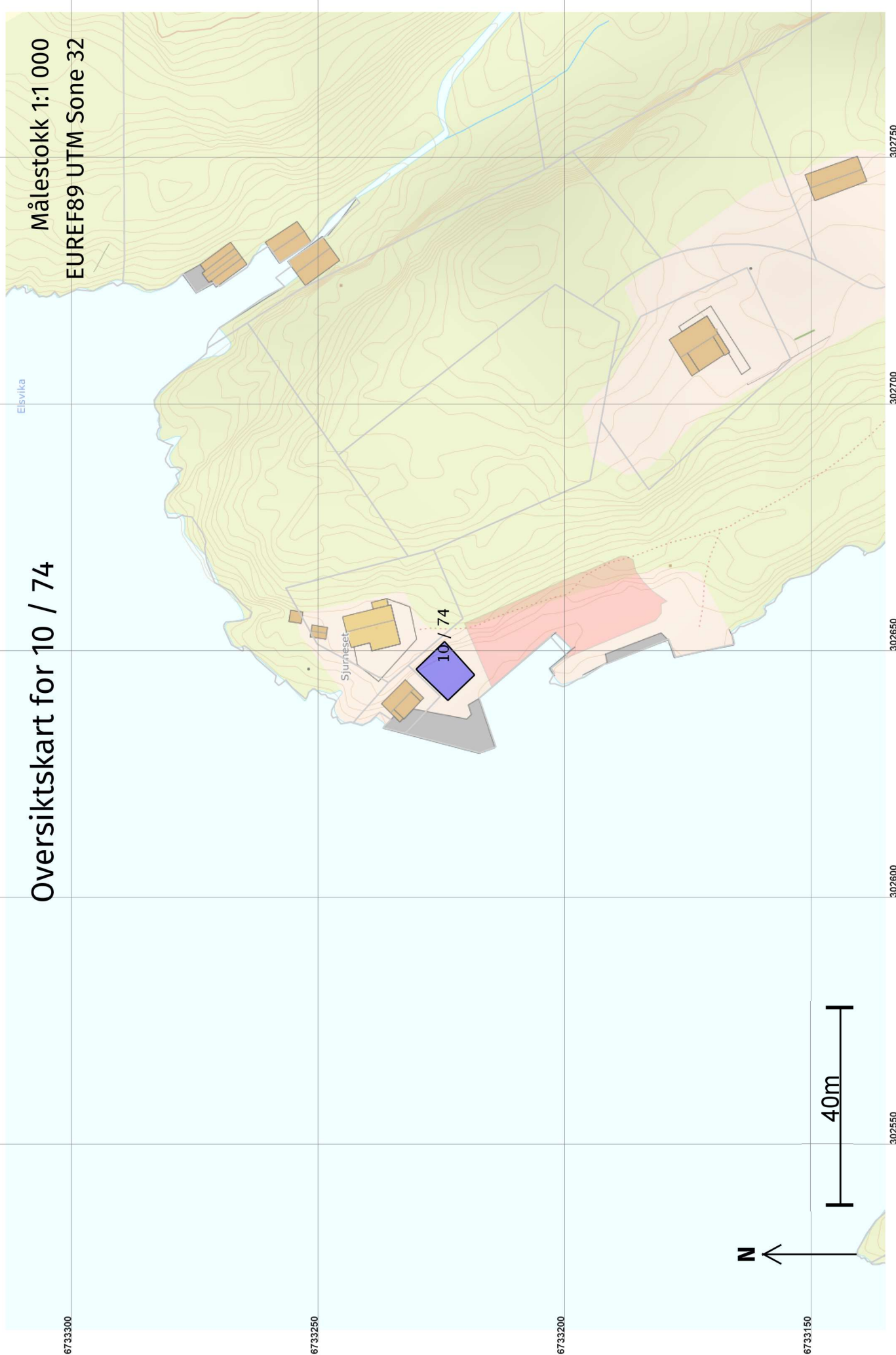
# Oversiktskart

Målestokk 1:2 000  
EUREF89 UTM Sone 32



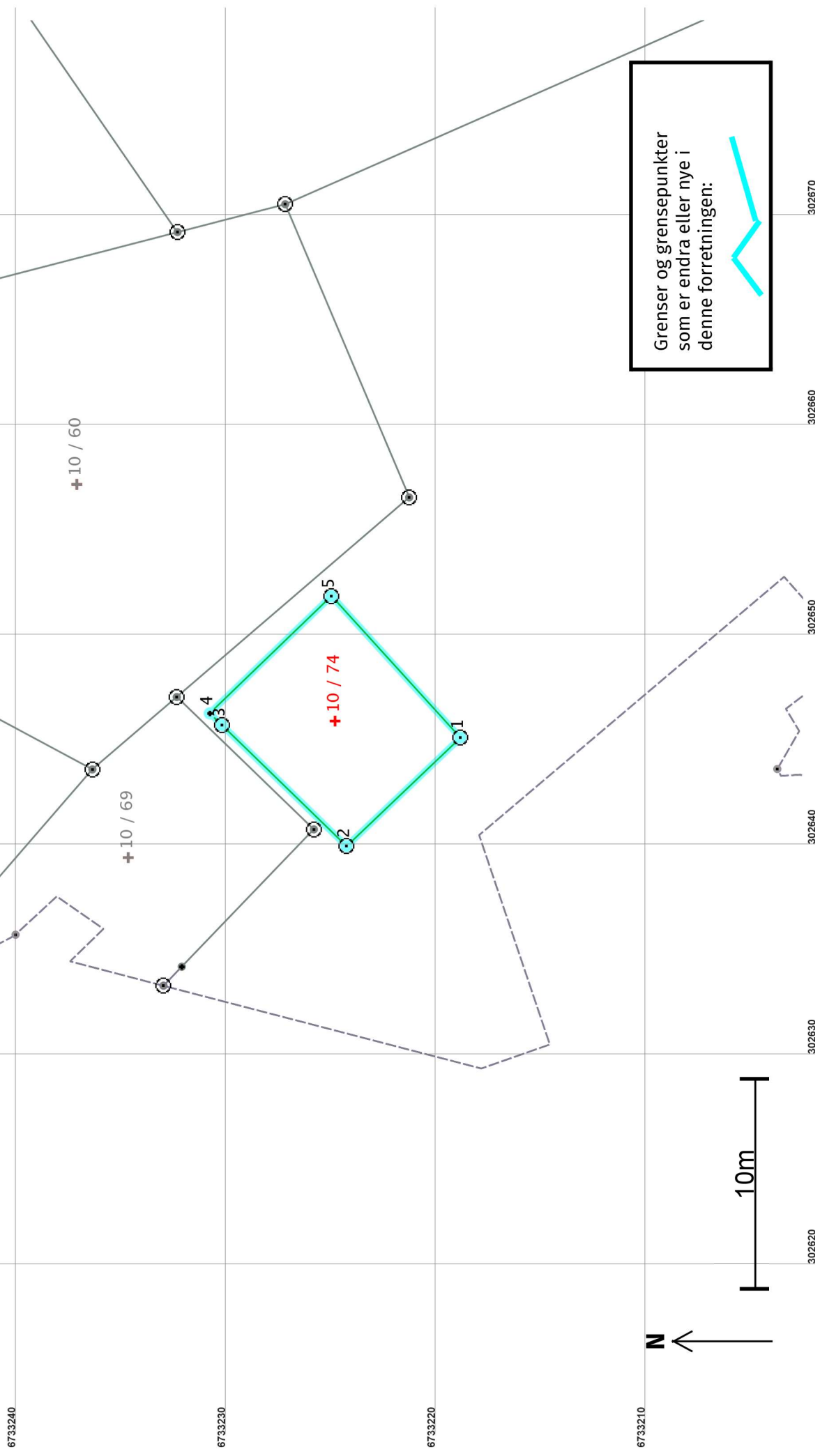
# Oversiktskart for 10 / 74

Målestokk 1:1 000  
EUREF89 UTM Sone 32



# Grenser etter "Opprett ny grunneigedom ved frådeling" ført 21.12.2021

Målestokk 1:250  
EUREF89 UTM Sone 32



## Opprett ny grunneigedom ved frådelling 21.12.2021

### Etter forretninga:

**Areal:** 70,6

Arealmerknad:

**Representasjonspunkt:** Koordnatsystem: EUREF89 UTM Sone 32

**Nord:** 6733225

**Aust:** 302646

### Grensepunkt / Grenselinje

### Ytre avgrensing

Løpenr	Status	Nord	Aust	Grensemerke nedsett i / Lengde (m)	Grensepunkttype / Linjeinformasjon	Målemetode / Grenser mot	Nøyaktighet (SD i cm)	Radius
1	Nytt	6733219,01	302645,05	Jordfast stein	Offentleg godkjent grensemerke	96 GPS kinematisk (Real time kinematic)	10	
				7,49		4631 - 10 / 16	14	
2	Nytt	6733224,43	302639,88	Jordfast stein	Offentleg godkjent grensemerke	96 GPS kinematisk (Real time kinematic)	10	
				8,28		4631 - 10 / 16	14	
3	Nytt	6733230,37	302645,65	Fjell	Offentleg godkjent grensemerke	96 GPS kinematisk (Real time kinematic)	10	
				0,80		4631 - 10 / 16	14	
4	Nytt	6733230,94	302646,20		Umerkt	69 Utrekna	10	
				8,05		4631 - 10 / 16	14	
5	Nytt	6733225,15	302651,79	Fjell	Offentleg godkjent grensemerke	96 GPS kinematisk (Real time kinematic)	10	
				9,12		4631 - 10 / 16	14	