

**For matrikkeleining:**

| | | | |
|--------------|--------------|------------------------------|----------------------|
| Kommune: | 4631 - ALVER | Utskriftsdato / klokkeslett: | 03.01.2022 kl. 09:19 |
| Gardsnummer: | 214 | Produsert av: | Liv Berit Ones |
| Bruksnummer: | 202 | Attestert av: | Alver kommune |

Orientering om matrikelbrev

Matrikelbrevet er heimla i «Lov om eigedomsregistrering» (matrikellova) av 17. juni 2005. Etter definisjonen i matrikellova § 3 d) er matrikelbrevet ei attestert utskrift av matrikkelen som viser alle registrerte opplysningar om ei matrikkeleining ved oppgjeven dato.

Om heilskap og nøyaktigheit i matrikelbrevet

Matrikkelen vart etablert ved konvertering av data frå tidlegare register. Det kan variere kor gode slike data er med omsyn til heilskap og nøyaktigheit. I enkelte tilfelle kan grensepunkt og grenselinjer mangle heilt eller delvis, eller vere feil registrerte. Det kan også vere feil og manglar ved registrert bygnings- og adresseinformasjon. Heilskap og kartfestingsnøyaktigheit er oftast betre innanfor enn utanfor tettbygde strøk. Ver merksam på at oppgjeve areal for mange matrikkeleiningar og bygg er usikre.

For utfyllande informasjon: www.kartverket.no/matrikelbrev

Matrikkeleining

Matrikkeleiningstype: Grunneigedom
Bruksnamn: FYLLINGSNES
Etableringsdato: 27.11.1997
Skylid: 0
Er tinglyst: Ja
Har festegrunnar: Nei
Er seksjonert: Nei

Arealrapport

Tekst Areal Kommentar
Utrekna areal for 214 / 202 2 068,3 m2

Eigarforhold

| Tinglyste eigarforhold | Namn | Brukseinin | Adresse | Andel |
|------------------------|----------------|---------------|----------------|-------|
| Rolle | Føds.d./org.nr | | HAUKEBERGET 12 | 1 / 1 |
| Heimelshavar | 260462 | EIKEFET MARIT | 5119 ULSET | |

Oversikt over teigar

(EUREF89 UTM Sone 32)

| Løpenr | Type | Hovudteig | Nord | Aust | Høgde | Areal | Merknader |
|--------|------|-----------|---------|--------|-------|------------|-----------|
| 1 | Teig | Ja | 6723367 | 303005 | | 2 068,3 m2 | |

Forretningar der matrikkeleininga er involvert

Forretning Forretningsdokumentdato
Forretningstype Kommunal saksreferanse
Årsak til feilretting Netadresse (URL)
Annann referanse

Tinglysing Endra dato
Status

Matrikkelføring
Signatur Dato

Arealoverføring 15.06.2021
Oppmålingsforretning/arealoverføring 2021/3371

Tinglyst 29.12.2021 onesliv 22.12.2021

| Rolle | Matrikkeleining | Arealendring |
|----------|-----------------|--------------|
| Avgjevar | 4631 - 214/10 | -327,7 |
| Mottakar | 4631 - 214/202 | 327,7 |
| Berørt | 4631 - 214/191 | 0 |
| Berørt | 4631 - 214/223 | 0 |

| Forretning Forretningstype Årsak til feilretting | Forretningsdokumentdato Kommunal saksreferanse Nettadresse (URL) Annane referanse | Status | Tinglysing | Endra dato | Matrikkelføring Signatur Dato |
|---|--|--------------------------------------|--|---------------------|-------------------------------------|
| Omnummerering v/kommuneendring Omnummerering | 01.01.2020 | Tinglyst | 01.01.2020 | smatmynd 01.01.2020 | |
| | | Omnummerert til: Omnummerert frå: | 4631 - 214/202 1263 - 214/202 | | |
| Grensejustering | 29.12.2005 | | | | SSO |
| Grensejustering | 161/2005 | | | | |
| | | Rolle Avgjevar Mottakar | Matrikkeleining 1263 - 214/8 1263 - 214/202 | | Arealendring -39 39 |
| Opprett ny grunneigedom ved frådeling Kart- og delingsforretning | 27.11.1997 116/1996 | | | | HSO |
| | | Rolle Avgjevar Mottakar | Matrikkeleining 1263 - 214/10 1263 - 214/202 | | Arealendring -1 701 1 701 |

Forretningar der matrikkeleininga er berørt

| Forretning Forretningstype Årsak til feilretting | Forretningsdokumentdato Kommunal saksreferanse Nettadresse (URL) Annane referanse | Status | Tinglysing | Endra dato | Matrikkelføring Signatur Dato |
|--|--|---|--|------------|---------------------------------------|
| Kvalitetshøving for eksisterande matrikkeleining Oppmålingsforretning | 31.01.2012 | | | | 1263sos 06.01.2015 |
| | | Rolle Berørt Berørt Berørt Berørt Berørt | Matrikkeleining 1263 - 214/15 1263 - 214/202 1263 - 214/223 1263 - 214/224 1263 - 214/225 | | Arealendring 0 0 0 0 0 |

Forretningsdokumentdato
Kommunal saksreferanse
Nettadresse (URL)
Annane referanse

Forretning
Forretningstype
Årsak til feilretting

Status

Tinglysing

Endra dato

Matrikkelføring
Signatur
Dato

| | | | | | |
|---------------------------------------|------------|--------------|------------------------|---------------------|------------|
| Opprett ny grunneigedom ved fradeling | 31.01.2012 | Tinglyst | 28.02.2012 | 1263onl | 22.02.2012 |
| Oppmålingsforretning | 2011/2423 | | | | |
| | | Rolle | Matrikkeleining | Arealendring | |
| | | Avgjevar | 1263 - 214/8 | -42 298 | |
| | | Mottakar | 1263 - 214/225 | 42 297,9 | |
| | | Berørt | 1263 - 214/15 | 0 | |
| | | Berørt | 1263 - 214/19 | 0 | |
| | | Berørt | 1263 - 214/127 | 0 | |
| | | Berørt | 1263 - 214/128 | 0 | |
| | | Berørt | 1263 - 214/145 | 0 | |
| | | Berørt | 1263 - 214/152 | 0 | |
| | | Berørt | 1263 - 214/201 | 0 | |
| | | Berørt | 1263 - 214/202 | 0 | |
| | | Berørt | 1263 - 214/213 | 0 | |
| | | Berørt | 1263 - 214/224 | 0 | |

| | | | | | |
|--|------------|--------------|------------------------|---------------------|------------|
| Kvalitetsheving for eksisterande matrikkeleining | 31.01.2012 | | | 1263onl | 13.02.2012 |
| Oppmålingsforretning | 2011/2426 | | | | |
| | | Rolle | Matrikkeleining | Arealendring | |
| | | Berørt | 1263 - 214/17 | 0 | |
| | | Berørt | 1263 - 214/1 | 0 | |
| | | Berørt | 1263 - 214/2 | 0 | |
| | | Berørt | 1263 - 214/3 | 0 | |
| | | Berørt | 1263 - 214/4 | 0 | |
| | | Berørt | 1263 - 214/5 | 0 | |
| | | Berørt | 1263 - 214/6 | 0 | |
| | | Berørt | 1263 - 214/7 | 0 | |
| | | Berørt | 1263 - 214/8 | 0 | |
| | | Berørt | 1263 - 214/202 | 0 | |
| | | Berørt | 1263 - 214/223 | 0 | |

Forretning
Forretningstype
Årsak til feilretting

Forretningsdokumentdato
Kommunal saksreferanse
Nettadresse (URL)
Annan referanse

Status

Tinglysning

Endra dato

Matrikkelføring
Signatur **Dato**

Forretning
Forretningstype
Årsak til feilretting

Status

Tinglysing
Endra dato

Matrikkelføring
Signatur Dato

Matrikuler umatrikulert grunn som grunneigedom 13.12.2011

1263wik 13.12.2011

Annan forretningstype

2010/370

Arealendring

311/2011

17 919,6

Rolle

Mottakar

Matrikkeleining

1263 - 214/223

Berørt

1263 - Mnr mangler

0

Berørt

1263 - 214/17

0

Berørt

1263 - 214/192

0

Berørt

1263 - 214/1

0

Berørt

1263 - 214/2

0

Berørt

1263 - 214/3

0

Berørt

1263 - 214/4

0

Berørt

1263 - 214/5

0

Berørt

1263 - 214/6

0

Berørt

1263 - 214/7

0

Berørt

1263 - 214/8

0

Berørt

1263 - 214/10

0

Berørt

1263 - 214/11

0

Berørt

1263 - 214/13

0

Berørt

1263 - 214/23

0

Berørt

1263 - 214/24

0

Berørt

1263 - 214/27

0

Berørt

1263 - 214/29

0

Berørt

1263 - 214/31

0

Berørt

1263 - 214/45

0

Berørt

1263 - 214/46

0

Berørt

1263 - 214/53

0

Berørt

1263 - 214/54

0

Berørt

1263 - 214/65

0

Berørt

1263 - 214/66

0

Berørt

1263 - 214/72

0

Berørt

1263 - 214/73

0

Berørt

1263 - 214/74

0

Berørt

1263 - 214/75

0

Berørt

1263 - 214/78

0

Forretning
Forretningstype
Årsak til feilretting

Forretningsdokumentdato
Kommunal saksreferanse
Nettadresse (URL)
Annann referanse

Status

Tinglysning

Endra dato

Matrikkelføring
Signatur Dato

| Rolle | Matrikkeleining | Arealendring |
|--------|-----------------|--------------|
| Berørt | 1263 - 214/84 | 0 |
| Berørt | 1263 - 214/86 | 0 |
| Berørt | 1263 - 214/87 | 0 |
| Berørt | 1263 - 214/88 | 0 |
| Berørt | 1263 - 214/115 | 0 |
| Berørt | 1263 - 214/118 | 0 |
| Berørt | 1263 - 214/130 | 0 |
| Berørt | 1263 - 214/144 | 0 |
| Berørt | 1263 - 214/158 | 0 |
| Berørt | 1263 - 214/182 | 0 |
| Berørt | 1263 - 214/191 | 0 |
| Berørt | 1263 - 214/193 | 0 |
| Berørt | 1263 - 214/194 | 0 |
| Berørt | 1263 - 214/195 | 0 |
| Berørt | 1263 - 214/198 | 0 |
| Berørt | 1263 - 214/201 | 0 |
| Berørt | 1263 - 214/202 | 0 |
| Berørt | 1263 - 214/209 | 0 |
| Berørt | 1263 - 214/212 | 0 |
| Berørt | 1263 - 214/213 | 0 |
| Berørt | 1263 - 214/214 | 0 |
| Berørt | 1263 - 214/215 | 0 |
| Berørt | 1263 - 214/222 | 0 |

Kvalitetsheving for eksisterande matrikkeleining 29.12.2005

Kartforretning med grensejustering

1263sos 05.01.2015

| Rolle | Matrikkeleining | Arealendring |
|--------|-----------------|--------------|
| Berørt | 1263 - 214/8 | 0 |
| Berørt | 1263 - 214/191 | 0 |
| Berørt | 1263 - 214/202 | 0 |

160/2005

Forretning
Forretningstype
Årsak til feilretting

Forretningsdokumentdato
Kommunal saksreferanse
Nettadresse (URL)
Annann referanse

Status

Tinglysing

Endra dato

Matrikkelføring
Signatur Dato

| | | | |
|--|------------|------------------------|---------------------|
| Kvalitetsheving for eksisterande matrikkeleining | 07.07.1997 | 1263sos | 06.01.2015 |
| Kart- og delingsforretning | | | |
| | | Matrikkeleining | Arealendring |
| | | 1263 - 214/8 | 0 |
| | 116/1996 | 1263 - 214/10 | 0 |
| | | 1263 - 214/191 | 0 |
| | | 1263 - 214/202 | 0 |
| | | 1263 - 214/223 | 0 |
| | | 1263 - 214/224 | 0 |
| | | 1263 - 214/225 | 0 |

| | | | |
|--|------------|------------------------|---------------------|
| Kvalitetsheving for eksisterande matrikkeleining | 14.05.1990 | 1263sos | 05.01.2015 |
| Kart- og delingsforretning | | | |
| | | Matrikkeleining | Arealendring |
| | | 1263 - 214/8 | 0 |
| | 34/1988 | 1263 - 214/10 | 0 |
| | | 1263 - 214/191 | 0 |
| | | 1263 - 214/202 | 0 |
| | | 1263 - 214/223 | 0 |

Adresser

| Adresstype | Adressenamn | Adressekode | Adressenr | Krinsar | Atkomstpunkt |
|------------|--|--------------------|--------------------------------|--|--------------|
| Vegadresse | Adresstilleggsnamn Fyllingsnesvegen | Kjeldekode 1110 | Koord.syst. Nord 190 | Grunnkriens: Røystekrins: Kyrkjelokn: Postnr.område: Tettstad: | Nei |
| | | | EUREF89 UTM Sone 32 6723364 | 0403 NEDRE EIKANGER 4 EIKANGER 07070204 Osterfjorden 5913 EIKANGERVÅG | |

6723450

6723400

6723350

6723300

302900

302950

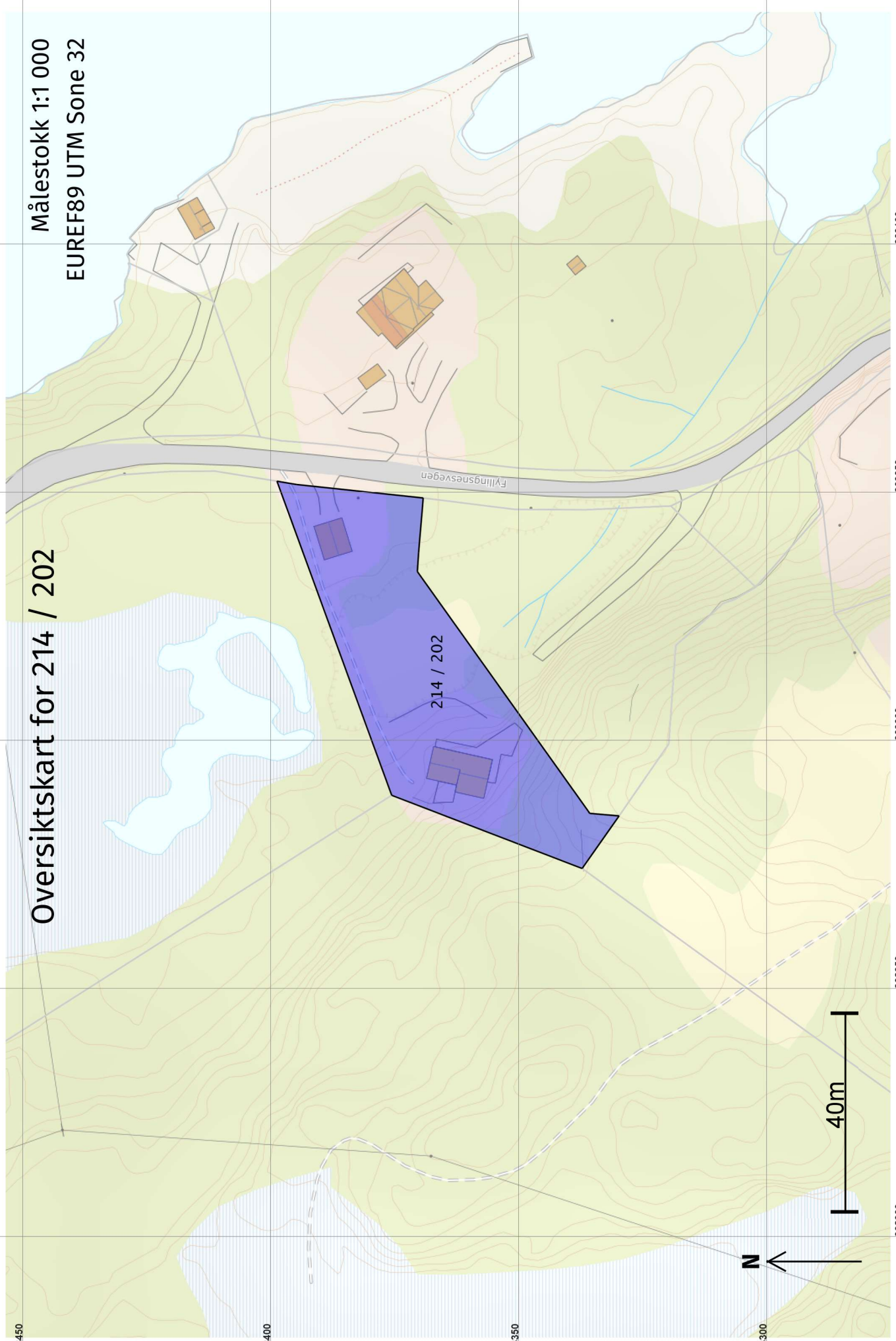
303000

303050

303100

Oversiktskart for 214 / 202

Målestokk 1:1 000
EUREF89 UTM Sone 32



Teig 1 (Hovudteig) 214 / 202

Målestokk 1:500
EUREF89 UTM Sone 32

6723400

6723380

6723360

6723340

302960

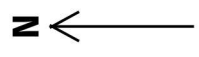
302980

303000

303020

303040

303060



+ 214 / 202
19232778
Fyllingsnesvegen 190

+214 / 191

176294191

4

6

3

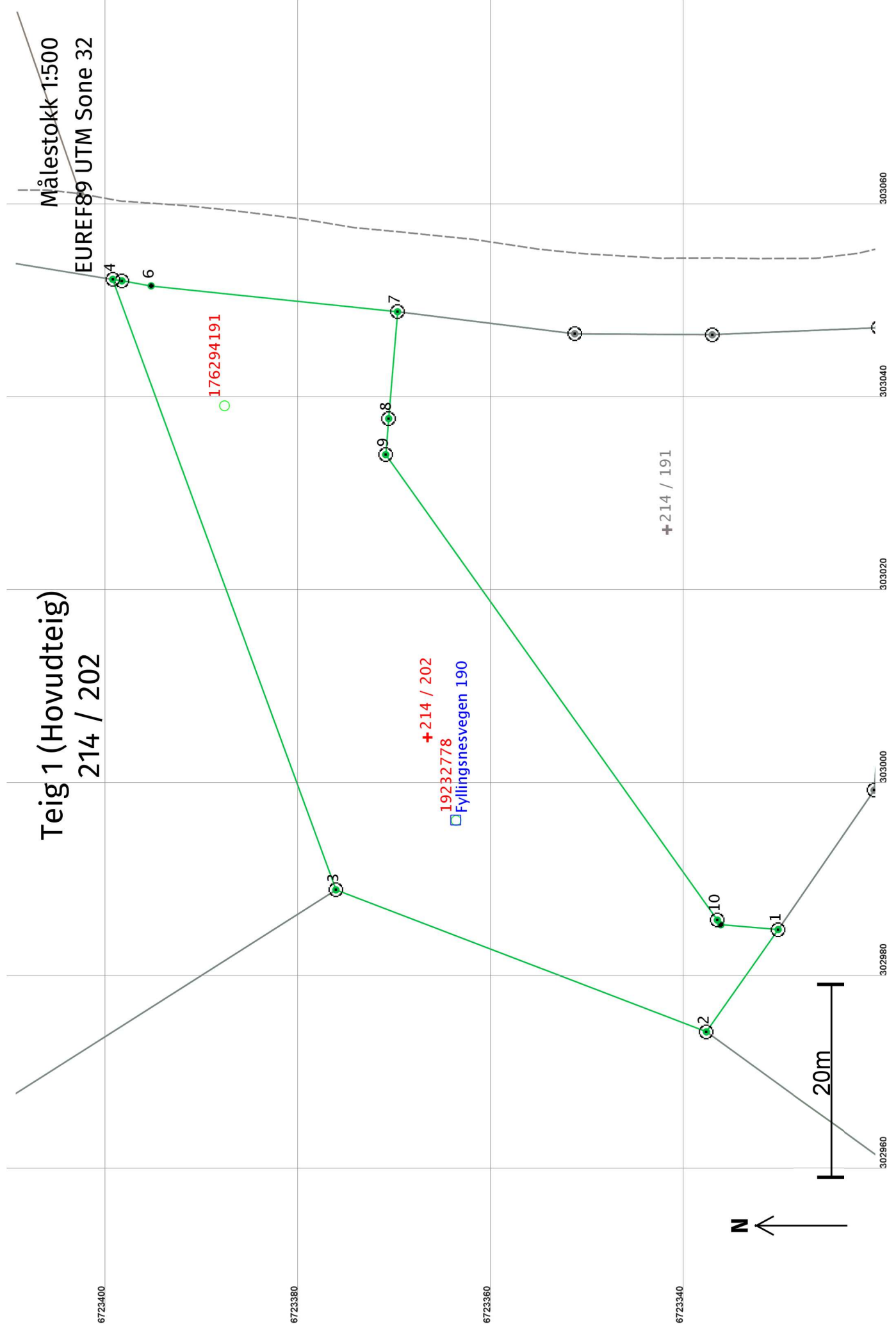
8

9

7

10

1



Areal og koordinatar

Areal: 2 068,3

Arealmerknad:

Representasjonssystem: EUREF89 UTM Sone 32**Nord:** 6723367**Aust:** 303005**Grensepunkt / Grenselinje****Ytre avgrensing**

| Løpnr | Nord | Aust | Grensemerke nedsett i / Lengde (m) Linjeinformasjon | Målemetode | Nøyaktighet (SD i cm) | Radius |
|-------|------------|-----------|--|--|--------------------------|--------|
| 1 | 6723330,62 | 302984,71 | Fjell Offentleg godkjent grensemerke 12,95 | 11 Terrengmålt: Totalstasjon | 13 | |
| 2 | 6723338,06 | 302974,11 | Jord Offentleg godkjent grensemerke 41,13 | 12 Terrengmålt: Teodolitt med elektronisk avstandsmålar | 13 | |
| 3 | 6723376,47 | 302988,82 | Jord Offentleg godkjent grensemerke 67,36 | 12 Terrengmålt: Teodolitt med elektronisk avstandsmålar | 14 | |
| 4 | 6723399,60 | 303052,08 | Jord Offentleg godkjent grensemerke 0,96 | 96 GPS kinematisk (Real time kinematic) | 13 | |
| 5 | 6723398,65 | 303051,92 | Jordfast stein Offentleg godkjent grensemerke 3,07 | 12 Terrengmålt: Teodolitt med elektronisk avstandsmålar | 14 | |
| 6 | 6723395,62 | 303051,40 | Umerkt 25,68 | 12 Terrengmålt: Teodolitt med elektronisk avstandsmålar | 13 | |
| 7 | 6723370,08 | 303048,72 | Jordfast stein Offentleg godkjent grensemerke 11,11 | 12 Terrengmålt: Teodolitt med elektronisk avstandsmålar | 14 | |
| 8 | 6723371,00 | 303037,65 | Jord Offentleg godkjent grensemerke 3,74 | 12 Terrengmålt: Teodolitt med elektronisk avstandsmålar | 13 | |
| 9 | 6723371,31 | 303033,92 | Fjell Offentleg godkjent grensemerke 59,24 | 12 Terrengmålt: Teodolitt med elektronisk avstandsmålar | 14 | |
| 10 | 6723336,92 | 302985,69 | Fjell Offentleg godkjent grensemerke 0,61 | 12 Terrengmålt: Teodolitt med elektronisk avstandsmålar | 13 | |
| 11 | 6723336,56 | 302985,20 | Steingjerde Steingjerde 5,96 | 12 Terrengmålt: Teodolitt med elektronisk avstandsmålar | 14 | |