



Kommune: 4631 - ALVER
Gardsnummer: 319
Bruksnummer: 70

Utskriftsdato/klokkeslett: 03.01.2022 kl. 13:23

Produsert av: Kjell Rune Standal - Alver

Dette dokumentet viser resultatet av Opprett ny grunneigedom ved frådeling ført 14.12.2021.

Orientering om relevant utdrag av matrikkelen

Eit relevant utdrag av matrikkelen viser deler av opplysningane som registrert om matrikkeleiningane (eigedommane). Utdraget viser kva slags endringar som er gjort i matrikkelen knytt til ei forretning, som t.d. kva for grenser som vart behandla. Relevant utdrag av matrikkelen er heimla i Forskrift om eiendomsregistrering av 26. juni 2009 § 9.

Du kan kontakte kommunen for å få komplett matrikelbrev, dersom du vil sjå alle opplysningar som er registrert om matrikkeleininga.

Om heilskap og nøyaktigheit i relevant utdrag av matrikelbrevet

Matrikkelen vart etablert ved konvertering av data frå tidlegare register. Det kan variere kor gode slike data er med omsyn til heilskap og nøyaktigheit. I enkelte tilfelle kan grensepunkt og grenselinjer mangle heilt eller delvis, eller vere feil registrerte. Det kan også vere feil og manglar ved registrert bygnings- og adresseinformasjon. Heilskap og kartfestingsnøyaktigheit er oftast betre innanfor enn utanfor tettbygde strøk. Ver merksam på at oppgjve areal for mange matrikkeleiningar og bygg er usikre.

For utfyllande informasjon: www.kartverket.no/utdragmatrikel

Matrikkeleining

Matrikkeleiningstype: Grunneigedom
Bruksnamn:
Etableringsdato: 17.12.2021
Skyld: 0
Er tinglyst: Ja
Har festegrunnar: Nei
Er seksjonert: Nei

Det er ikkje registrert bygg på matrikkeleininga.

Arealrapport

Tekst	Areal	Kommentar
Utrekna areal for 319 / 70	9 056 m2	

Eigarforhold

Tinglyste eigarforhold

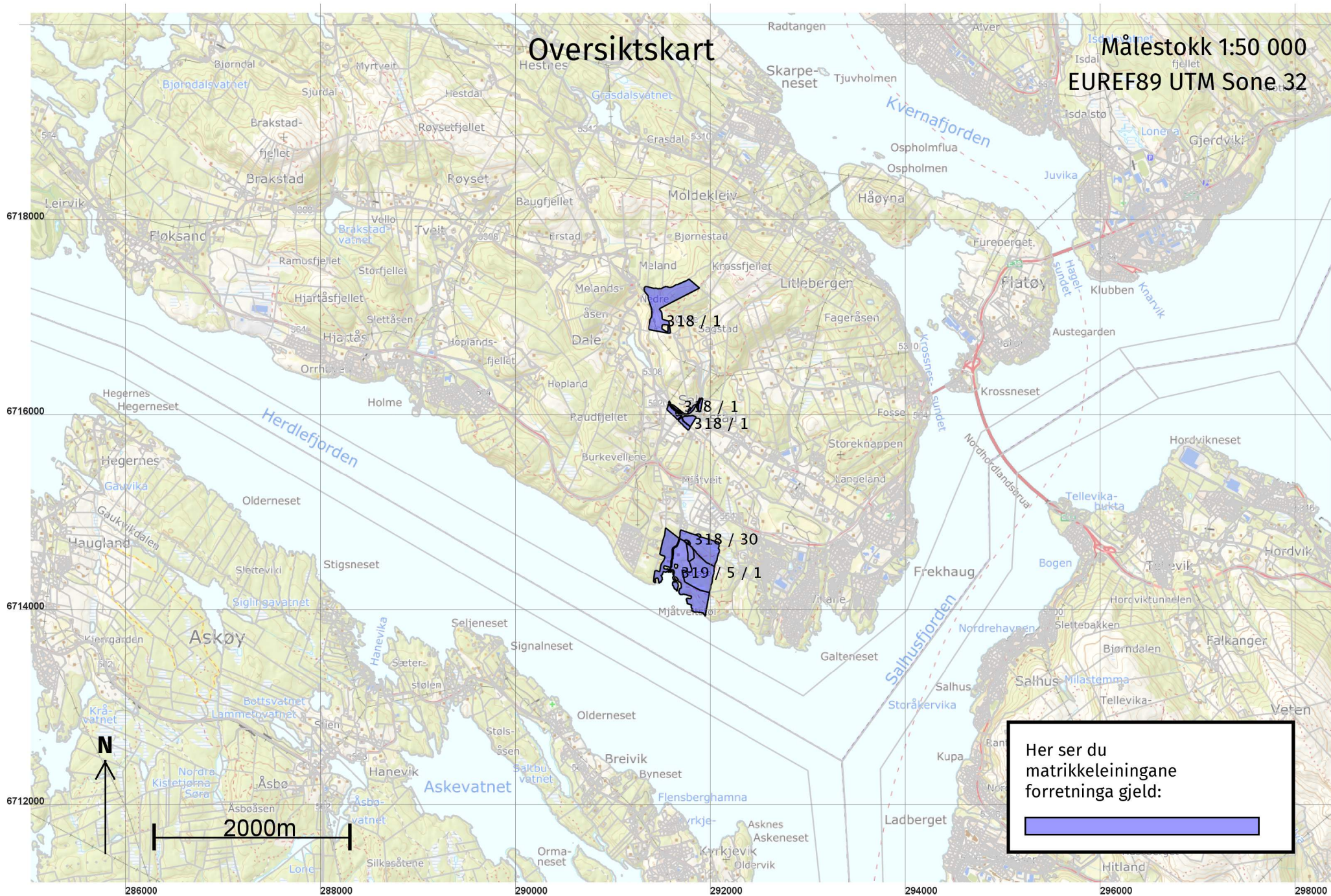
Rolle	Status	Føds.d./org.nr	Namn	Brukseinin	Adresse	Andel
Heimelshavar		985174342	HMS HOLDING AS		Forskjønnelsen 7 5022 BERGEN	1 / 1

Forretningar der matrikkeleininga er involvert


Forretning	Forretningsdokumentdato	Status	Tinglysing	Endra dato	Matrikkelføring
Forretningstype	Kommunal saksreferanse				Signatur Dato
Årsak til feilretting	Nettadresse (URL)				
	Annan referanse				
Opprett ny grunneigedom ved frådeling	13.12.2021	Tinglyst		21.12.2021	kjestan 14.12.2021
Oppmålingsforretning	21/5381				
		Rolle	Matrikkeleining		Arealendring
		Avgjevar	4631 - 319/67		-9 056
		Mottakar	4631 - 319/70		9 056
		Berørt	4631 - 318/1		0
		Berørt	4631 - 318/30		0
		Berørt	4631 - 318/87		0
		Berørt	4631 - 319/5		0

Oversiktskart

Målestokk 1:50 000
EUREF89 UTM Sone 32

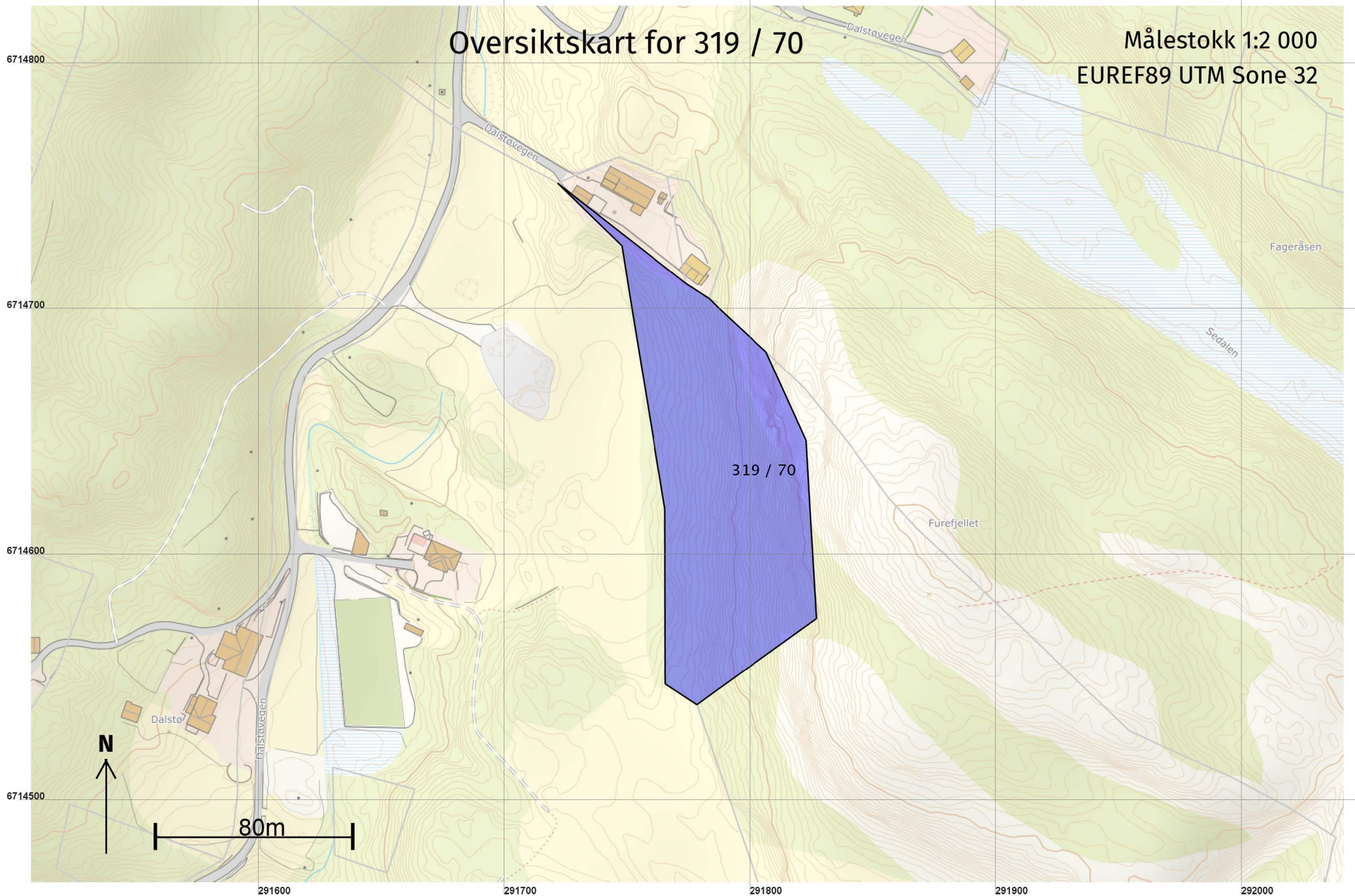


Her ser du matrikkeleiningane forretinga gjeld:



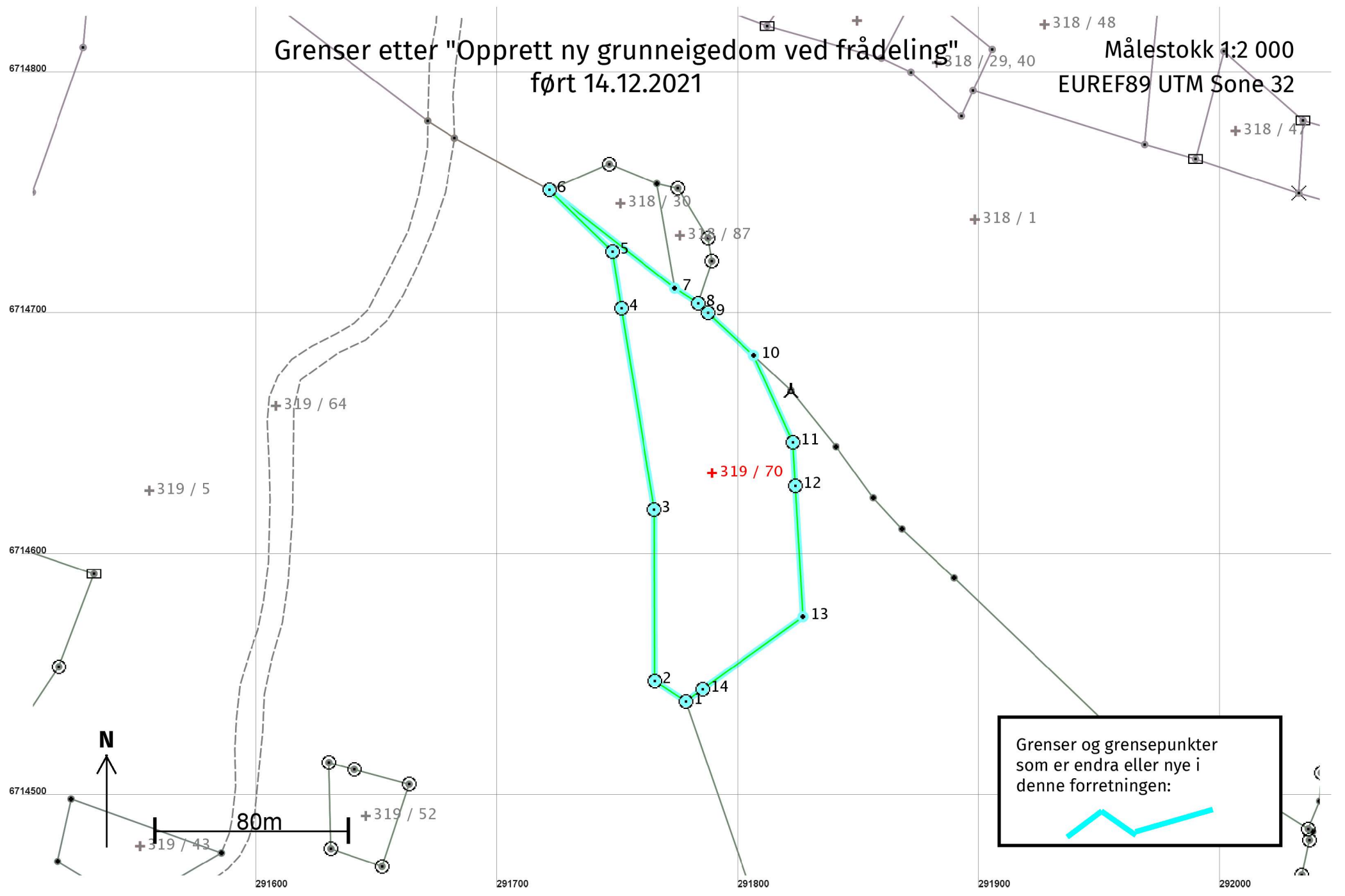
Oversiktskart for 319 / 70

Målestokk 1:2 000
EUREF89 UTM Sone 32



Grenser etter "Opprett ny grunneigedom ved frådelling" ført 14.12.2021

Målestokk 1:2 000
EUREF89 UTM Sone 32



Opprett ny grunneigedom ved frådelling 14.12.2021

Etter forretninga:

Areal: 9 056

Arealmerknad:

Representasjonspunkt: Koordinatsystem: EUREF89 UTM Sone 32

Nord: 6714635

Aust: 291789

Grensepunkt / Grenselinje

Ytre avgrensing

Løpenr	Status	Nord	Aust	Grensemerke nedsett i / Lengde (m)	Grensepunkttype / Linjeinformasjon	Målemetode / Grenser mot	Nøyaktighet (SD i cm)	Radius
1	Nytt	6714540,36	291778,38	Jordfast stein 15,39	Offentleg godkjent grensemerke	96 GPS kinematisk (Real time kinematic) 4631 - 319 / 5 og 4631 - 319 / 67	10	
2	Nytt	6714548,89	291765,57	Fjell 71,05	Offentleg godkjent grensemerke	96 GPS kinematisk (Real time kinematic) 4631 - 319 / 5	10	
3	Nytt	6714619,94	291765,27	Fjell 84,59	Offentleg godkjent grensemerke	96 GPS kinematisk (Real time kinematic) 4631 - 319 / 5	10	
4	Nytt	6714703,43	291751,67	Jord 23,88	Offentleg godkjent grensemerke	96 GPS kinematisk (Real time kinematic) 4631 - 319 / 5	10	
5	Nytt	6714727,02	291747,91	Fjell 36,47	Offentleg godkjent grensemerke	96 GPS kinematisk (Real time kinematic) 4631 - 319 / 5	10	
6	Nytt	6714752,52	291721,83	Jordfast stein 66,07	Offentleg godkjent grensemerke	96 GPS kinematisk (Real time kinematic) 4631 - 318 / 1, 4631 - 318 / 30 og 4631 - 319 / 5	10	
7	Nytt	6714711,72	291773,80	Steingjerde 11,54	Steingjerde	11 Terrengmålt: Totalstasjon 4631 - 318 / 30 og 4631 - 318 / 87	10	
8	Nytt	6714705,49	291783,51	Steingjerde 5,67	Offentleg godkjent grensemerke	11 Terrengmålt: Totalstasjon 4631 - 318 / 1 og 4631 - 318 / 87	10	
9	Nytt	6714701,52	291787,56	Jord 25,86	Offentleg godkjent grensemerke	96 GPS kinematisk (Real time kinematic) 4631 - 318 / 1	10	
10	Nytt	6714683,90	291806,49	Umerkt 39,52		96 GPS kinematisk (Real time kinematic) 4631 - 318 / 1 og 4631 - 319 / 67	10	
11	Nytt	6714647,91	291822,82	Fjell 18,11	Offentleg godkjent grensemerke	96 GPS kinematisk (Real time kinematic) 4631 - 319 / 67	10	

Løpenr	Status	Nord	Aust	Grensemerke nedsett i / Lengde (m)	Grensepunkttype / Linjeinformasjon	Målemetode / Grenser mot	Nøyaktighet (SD i cm)	Radius
12	Nytt	6714629,83	291823,76	Fjell 54,37	Offentleg godkjent grensemerke	96 GPS kinematisk (Real time kinematic) 4631 - 319 / 67	10	
13	Nytt	6714575,56	291826,97	51,36	Umerkt	96 GPS kinematisk (Real time kinematic) 4631 - 319 / 67	10	
14	Nytt	6714545,43	291785,37	Fjell 8,64	Offentleg godkjent grensemerke	96 GPS kinematisk (Real time kinematic) 4631 - 319 / 67	10	