



Kommune: 4631 - ALVER
Gårdsnummer: 424
Bruksnummer: 324

Utskriftsdato/klokkeslett: 03.01.2022 kl. 14:29
Produsert av: Kjell Rune Standal - Alver

Dette dokumentet viser resultatet av Opprett ny grunneiendom ved fradeling ført 16.12.2021.

Orientering om relevant utdrag av matrikkelen

Et relevant utdrag av matrikkelen viser deler av opplysningene som er registrert om matrikkelenhetene (eiendommene). Utdraget viser hvilke endringer som er gjort i matrikkelen tilknyttet en forretning, slik som hvilke grenser som ble behandlet. Relevant utdrag av matrikkelen er hjemlet i Forskrift om eiendomsregistrering av 26. juni 2009 § 9.

For å se alle opplysninger som er registrert om matrikkelenheten kan kommunen kontaktes for et komplett matrikelbrev.

Om fullstendighet og nøyaktighet i relevant utdrag av matrikkelen

Matrikkelen ble etablert ved konvertering av data fra tidligere registre. Det kan variere hvor gode disse dataene er med hensyn på fullstendighet og nøyaktighet. I enkelte tilfeller kan grensepunkt og grenselinjer mangle helt eller delvis eller være feil registrert. Det kan også være feil og mangler ved registrert bygnings- og adresseinformasjon. Fullstendighet og stedfestingsnøyaktighet er generelt bedre innenfor enn utenfor tettbygd strøk. Vær oppmerksom på at for mange matrikkelenheter og bygg hefter usikkerhet ved arealet som oppgis.

For utfyllende informasjon: www.kartverket.no/utdragmatrikel

Matrikkelenhet

Matrikkelenhetstype: Grunneiendom
Bruksnavn:
Etableringsdato: 21.12.2021
Skyld: 0
Er tinglyst: Ja
Har festegrunner: Nei
Er seksjonert: Nei

Det er ikke registrert bygg på matrikkelenheten.

Arealrapport

Tekst	Areal	Kommentar
Beregna areal for 424 / 324	1 871,3 m2	

Eierforhold

Tinglyste eierforhold

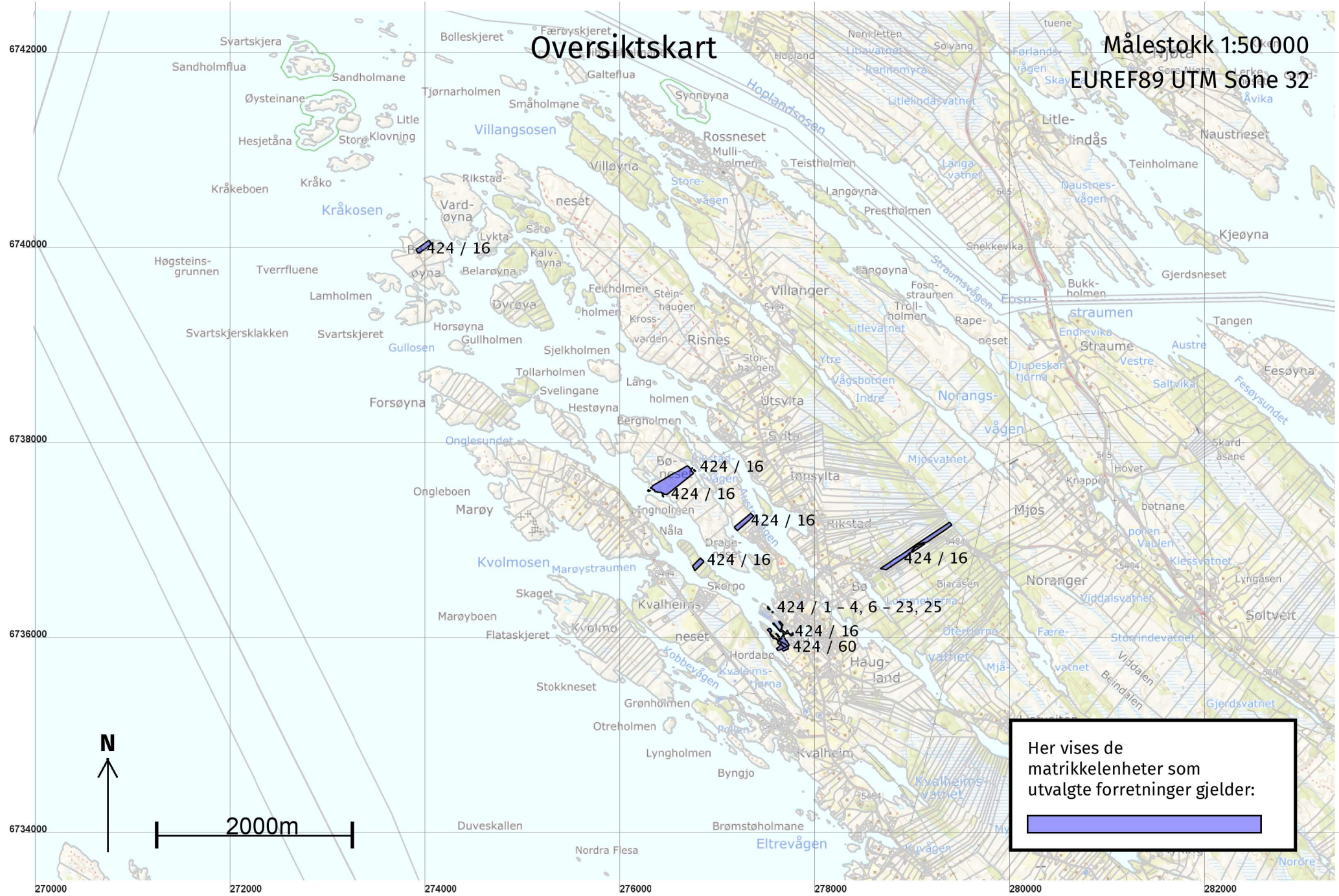
Rolle	Status	Føds.d./org.nr	Navn	Bruksenhet	Adresse	Andel
Hjemmelshaver		100445	STEVNEBØ TRULS		BØVÅGEN 30 5937 BØVÅGEN	1 / 1

Forretninger der matrikkelenheten er involvert


Forretning	Forretningsdokumentdato	Tinglysing	Matrikkelføring
Forretningstype	Kommunal saksreferanse	Status	Signatur Dato
Årsak til feilretting	Nettadresse (URL)	Endret dato	
	Annen referanse		
Opprett ny grunneiendom ved fradeling	16.12.2021	Tinglyst	kjestan 16.12.2021
Oppmålingsforretning	21/9948		
		Rolle	Matrikkelenhet
		Avgiver	4631 - 424/148
		Mottaker	4631 - 424/324
		Berørt	4631 - 424/16
		Berørt	4631 - 424/60
		Berørt	4631 - 424/241
			Arealendring
			-1 871,3
			1 871,3
			0
			0
			0

Oversiktskart

Målestokk 1:50 000
EUREF89 UTM Sone 32

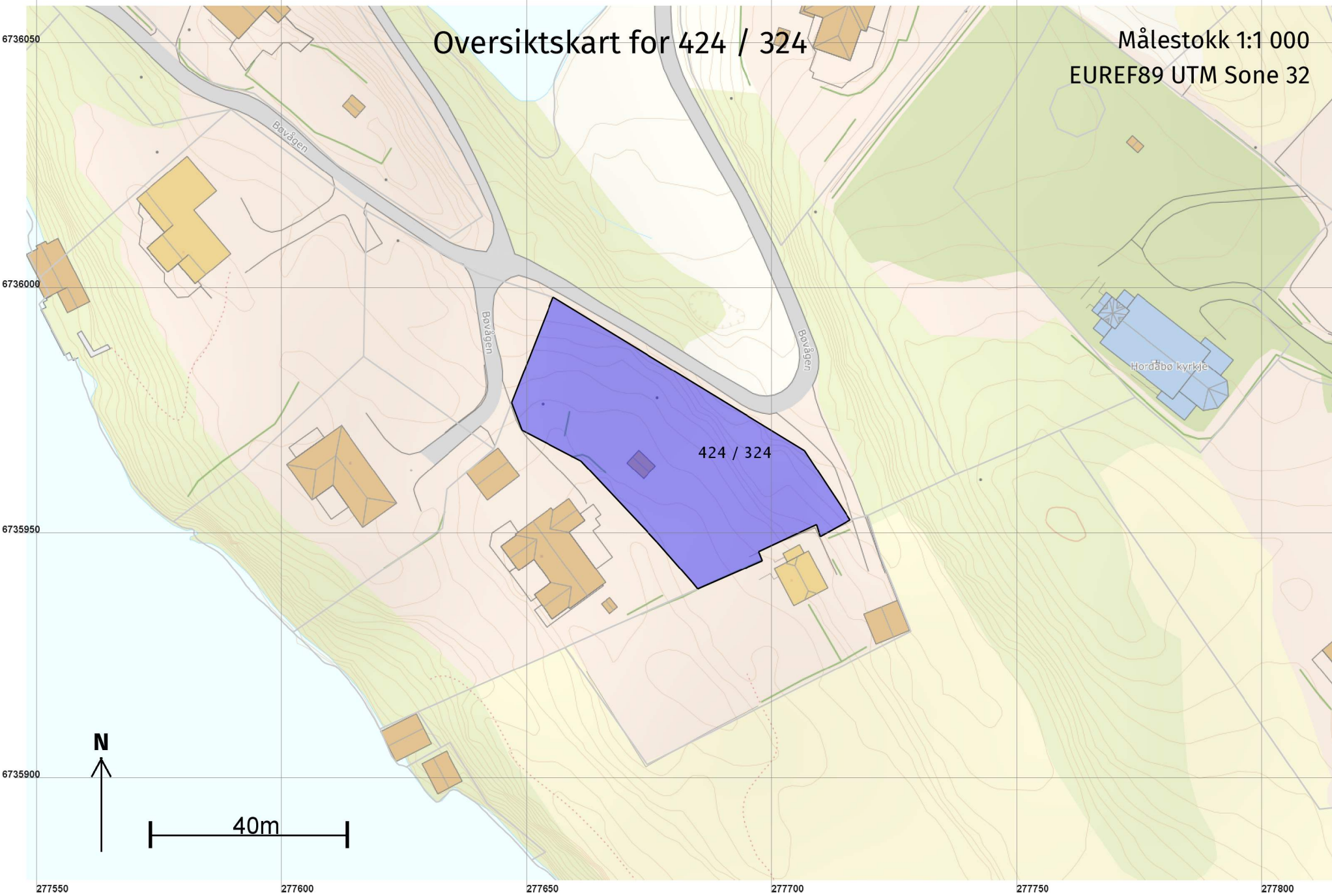


Her vises de matrikkelenheter som utvalgte forretninger gjelder:



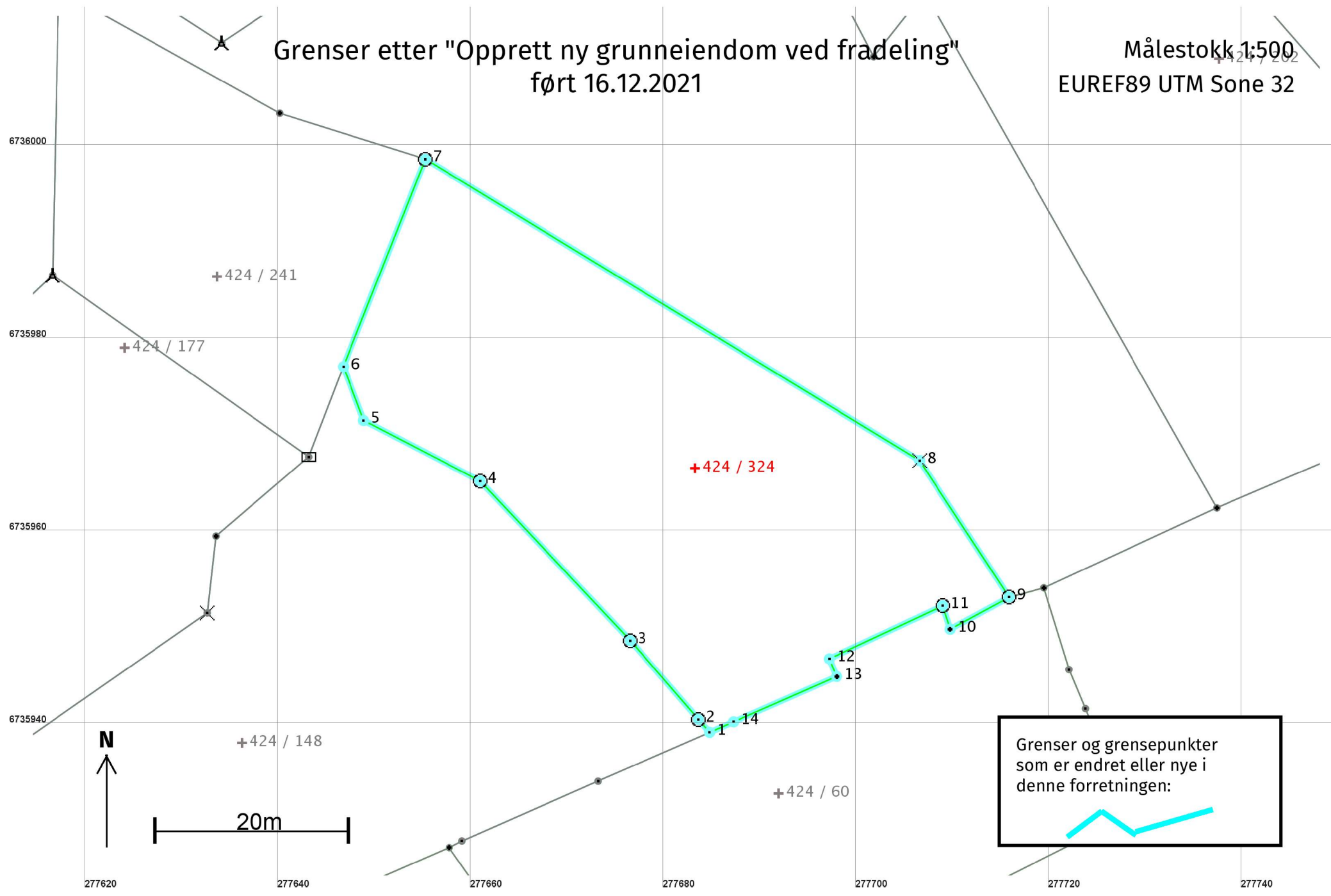
Oversiktskart for 424 / 324

Målestokk 1:1 000
EUREF89 UTM Sone 32



Grenser etter "Opprett ny grunneiendom ved fradeling" ført 16.12.2021

Målestokk 1:500
EUREF89 UTM Sone 32



Opprett ny grunneiendom ved fradeling 16.12.2021

Etter forretningen:

Areal: 1 871,3

Arealmerknad:

Representasjonspunkt: Koordinatsystem: EUREF89 UTM Sone 32

Nord: 6735967

Øst: 277683

Grensepunkt / Grenselinje

Ytre avgrensing

Løpenr	Status	Nord	Øst	Grensemerke nedsatt i / Lengde (m)	Grensepunkttype / Linjeinformasjon	Målemetode / Grenser mot	Nøyaktighet (SD i cm)	Radius
1	Nytt	6735939,47	277684,78	1,77	Ukjent	96 GPS kinematisk (Real time kinematic) 4631 - 424 / 60 og 4631 - 424 / 148	10	
2	Nytt	6735940,81	277683,63	10,79	Fjell	Offentlig godkjent grensemerke	96 GPS kinematisk (Real time kinematic) 4631 - 424 / 148	10
3	Nytt	6735948,97	277676,57	22,73	Jord	Offentlig godkjent grensemerke	96 GPS kinematisk (Real time kinematic) 4631 - 424 / 148	10
4	Nytt	6735965,53	277661,00	13,61	Jord	Offentlig godkjent grensemerke	96 GPS kinematisk (Real time kinematic) 4631 - 424 / 148	10
5	Nytt	6735971,79	277648,92	5,96	Asfaltspiker	96 GPS kinematisk (Real time kinematic) 4631 - 424 / 148	10	
6	Nytt	6735977,37	277646,83	23,12	Asfaltspiker	96 GPS kinematisk (Real time kinematic) 4631 - 424 / 148 og 4631 - 424 / 241	10	
7	Nytt	6735998,88	277655,32	60,01	Jord	Offentlig godkjent grensemerke	96 GPS kinematisk (Real time kinematic) 4631 - 424 / 16 og 4631 - 424 / 241	10
8	Nytt	6735967,64	277706,56	16,93	Fjell	Kors	96 GPS kinematisk (Real time kinematic) 4631 - 424 / 16	10
9	Nytt	6735953,48	277715,84	6,94	Jordfast stein	Offentlig godkjent grensemerke	96 GPS kinematisk (Real time kinematic) 4631 - 424 / 16 og 4631 - 424 / 60	10
10	Nytt	6735950,16	277709,75	2,56	Mur	Gjerdestolpe	96 GPS kinematisk (Real time kinematic) 4631 - 424 / 60	10
11	Nytt	6735952,60	277708,97	13,00	Fjell	Offentlig godkjent grensemerke	96 GPS kinematisk (Real time kinematic) 4631 - 424 / 60	10
12	Nytt	6735947,08	277697,20	1,98	Mur	Murhjørne	96 GPS kinematisk (Real time kinematic) 4631 - 424 / 60	10

Løpenr	Status	Nord	Øst	Grensemerke nedsatt i / Lengde (m)	Grensepunkttype / Linjeinformasjon	Målemetode / Grenser mot	Nøyaktighet (SD i cm)	Radius
13	Nytt	6735945,25	277697,96		Rør	96 GPS kinematisk (Real time kinematic)	10	
				11,67		4631 - 424 / 60		
14	Nytt	6735940,56	277687,27		Ukjent	96 GPS kinematisk (Real time kinematic)	10	
				2,72		4631 - 424 / 60		