





  
 0 5 10 15m  
 Målestokk 1: 500 ved A3 utskrift  
 Utskriftsdato: 22.06.2021 20:41  
 Eiendomsdata verifisert: 20.06.2021 19:15




**Gårdskart 4631-355/14/0**  
 Tilknyttede grunneiendommer:  
 355/14/0



Markslag (AR5) 7 klasser		AREALTALL (DEKAR)	
TEGNFORKLARING			
	Fulldyrka jord	3.9	
	Overflatedyrka jord	0.0	
	Innmarksbeite	0.0	3.9
	Produktiv skog *	3.8	3.8
	Annet markslag	3.1	
	Bebyggd, samf., vann, bre	0.1	3.2
	Ikke kartlagt	0.0	0.0
	<b>Sum</b>	<b>10.9</b>	<b>10.9</b>

\* Produktiv skog er skog på fastmark og myr med skogbonitet lav eller bedre.

Kartet viser valgt type gårdskart for eiendommen man har søkt på. I tillegg vises bakgrunnskart for gjenkjennelse.  
 Arealstatistikken viser arealer i dekar for alle teiger på eiendommen. Det kan forekomme avrundingsforskjeller i arealtallene.  
 Ajourføringsbehov meldes til kommunen.

-  Arealressursgrenser
-  Eiendomsgrenser
-  Driftssenterpunkt