

**For matrikkeleining:**

Kommune: 4631 - ALVER
Gardsnummer: 357
Bruksnummer: 97

Utskriftsdato/klokkeslett: 04.01.2022 kl. 14:45
Produsert av: Kjartan Medaas
Attestert av: Alver kommune

Orientering om matrikkelbrev

Matrikkelbrevet er heimla i «Lov om eigedomsregistrering» (matrikkellova) av 17. juni 2005. Etter definisjonen i matrikkellova § 3 d) er matrikkelbrevet ei attestert utskrift av matrikkelen som viser alle registrerte opplysningar om ei matrikkeleining ved oppgjeven dato.

Om heilskap og nøyaktigheit i matrikkelbrevet

Matrikkelen vart etablert ved konvertering av data frå tidlegare register. Det kan variere kor gode slike data er med omsyn til heilskap og nøyaktigheit. I enkelte tilfelle kan grensepunkt og grenselinjer mangle heilt eller delvis, eller vere feil registrerte. Det kan også vere feil og manglar ved registrert bygnings- og adresseinformasjon. Heilskap og kartfestingsnøyaktigheit er oftast betre innanfor enn utanfor tettbygde strøk. Ver merksam på at oppgjeve areal for mange matrikkeleiningar og bygg er usikre.

For utfyllande informasjon: www.kartverket.no/matrikkelbrev

Matrikkeleining

Matrikkeleiningstype: Grunneigedom
Bruksnamn:
Etableringsdato: 27.12.2021
Skyld: 0
Er tinglyst: Ja
Har festegrunnar: Nei
Er seksjonert: Nei

Det er ikkje registrert bygg på matrikkeleininga.

Arealrapport

Tekst	Areal	Kommentar
Utrekna areal for 357 / 97	91,8 m2	Ukjend grenseforløp

Eigarforhold

Tinglyste eigarforhold

Rolle	Status	Føds.d./org.nr	Namn	Brukseinin	Adresse	Andel
Heimelshavar		150348	BJØRNESTAD ELSE KARIN		SÆTREVIKSMARKA 16 5917 ROSSLAND	1 / 1

Oversikt over teigar

(EUREF89 UTM Sone 32)

Løpenr	Type	Hovudteig	Nord	Aust	Høgde	Areal	Merknader
1	Teig	Ja	6724102	280740		91,8 m2	Hjelpelinje vasskant

Forretningar der matrikkeleininga er involvert

Forretning	Forretningsdokumentdato	Status	Tinglysing	Endra dato	Matrikkelføring
Forretningstype	Kommunal saksreferanse				Signatur Dato
Årsak til feilretting	Nettadresse (URL)				
	Annan referanse				
Opprett ny grunneigedom ved frådeling	14.12.2021	Tinglyst		29.12.2021	medakjar 20.12.2021
Oppmålingsforretning	21/6749				
		Rolle	Matrikkeleining		Arealendring
		Avgjevar	4631 - 357/1		-91,8
		Mottakar	4631 - 357/97		91,8

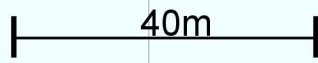

Oversiktskart for 357 / 97

Målestokk 1:1 000
EUREF89 UTM Sone 32

6724150

6724100

6724050



280650

280700

280750

280800

280850

357 / 97

Teig 1 (Hovudteig)
357 / 97

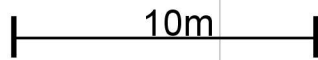
Målestokk 1:250
EUREF89 UTM Sone 32

6724120

6724110

6724100

6724090



280710

280720

280730

280740

280750

280760

280770

+ 357 / 97

+ 357 / 35

+ 357 / 96

Areal og koordinatar

Areal: 91,8

Arealmerknad: Hjelpelinje vasskant

Representasjonspunkt:

Koordinatsystem: EUREF89 UTM Sone 32

Nord: 6724102

Aust: 280740

Grensepunkt / Grenselinje

Ytre avgrensing

Løpenr	Nord	Aust	Grensemerke nedsett i / Lengde (m)	Grensepunkttype / Linjeinformasjon	Målemetode	Nøyaktigheit (SD i cm)	Radius
1	6724097,66	280742,33	10,01	Geometrisk hjelpepunkt Hjelpelinje vasskant	69 Utrekna	200 Ingen nøyaktighet	
2	6724098,64	280732,89	2,63	Geometrisk hjelpepunkt	69 Utrekna	200	
3	6724100,71	280734,52	10,75	Fjell Offentleg godkjent grensemerke	96 GPS kinematisk (Real time kinematic)	10	
4	6724109,15	280741,18	7,99	Fjell Offentleg godkjent grensemerke	96 GPS kinematisk (Real time kinematic)	10	
5	6724104,20	280747,46	5,28	Fjell Offentleg godkjent grensemerke	96 GPS kinematisk (Real time kinematic)	10	
6	6724100,05	280744,20	3,04	Fjell Offentleg godkjent grensemerke	96 GPS kinematisk (Real time kinematic)	10	