



Kommune: 4631 - ALVER
Gardsnummer: 438
Bruksnummer: 23

Utskriftsdato/klokkeslett: 05.01.2022 kl. 08:12

Produsert av: Kjartan Medaas

Dette dokumentet viser resultatet av Arealoverføring ført 22.12.2021.

Orientering om relevant utdrag av matrikkelen

Eit relevant utdrag av matrikkelen viser deler av opplysningane som registrert om matrikkeleiningane (eigedommane). Utdraget viser kva slags endringar som er gjort i matrikkelen knytt til ei forretning, som t.d. kva for grenser som vart behandla. Relevant utdrag av matrikkelen er heimla i Forskrift om eiendomsregistrering av 26. juni 2009 § 9.

Du kan kontakte kommunen for å få komplett matrikelbrev, dersom du vil sjå alle opplysningar som er registrert om matrikkeleininga.

Om heilskap og nøyaktigheit i relevant utdrag av matrikelbrevet

Matrikkelen vart etablert ved konvertering av data frå tidlegare register. Det kan variere kor gode slike data er med omsyn til heilskap og nøyaktigheit. I enkelte tilfelle kan grensepunkt og grenselinjer mangle heilt eller delvis, eller vere feil registrerte. Det kan også vere feil og manglar ved registrert bygnings- og adresseinformasjon. Heilskap og kartfestingsnøyaktigheit er oftast betre innanfor enn utanfor tettbygde strøk. Ver merksam på at oppgjve areal for mange matrikkeleiningar og bygg er usikre.

For utfyllande informasjon: www.kartverket.no/utdragmatrikel

Matrikkeleining

Matrikkeleiningstype: Grunneigedom
Bruksnamn: MIDTTUN
Etableringsdato: 31.07.1952
Skyld: 0,01
Er tinglyst: Ja
Har festegrunnar: Nei
Er seksjonert: Nei

Arealrapport

Tekst	Areal	Kommentar
Utrekna areal for 438 / 23	632,7 m2	

Eigarforhold

Tinglyste eigarforhold

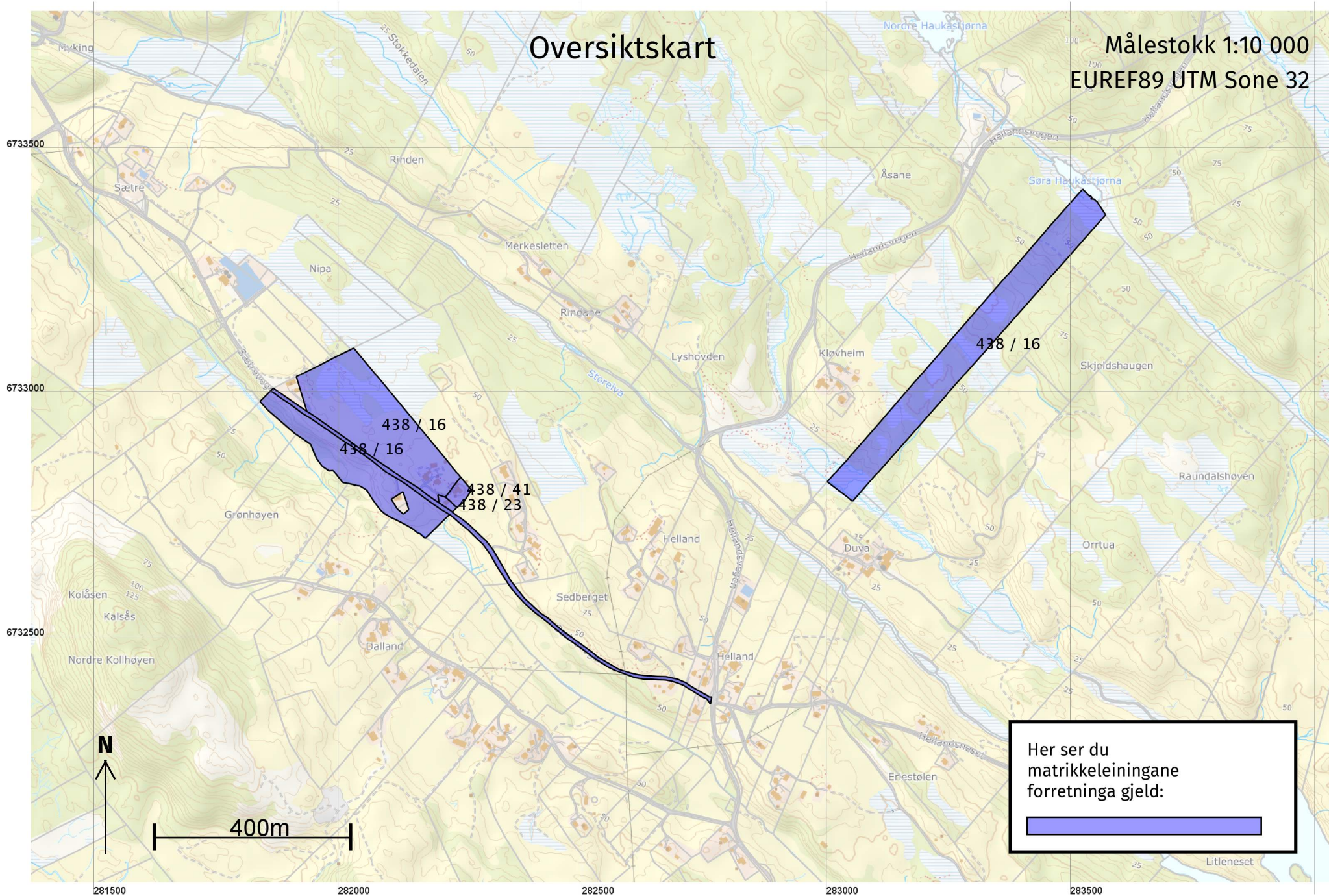
Rolle	Status	Føds.d./org.nr	Namn	Brukseinin	Adresse	Andel
Heimelshavar		040694	HAUGEN DANIEL		SÆTREVEGEN 75 5936 MANGER	1 / 1

Forretningar der matrikkeleininga er involvert

Forretning	Forretningsdokumentdato	Tinglysing	Endra dato	Matrikkelføring
Forretningstype	Kommunal saksreferanse	Status		Signatur Dato
Årsak til feilretting	Nettadresse (URL)			
	Annan referanse			
Arealoverføring	17.09.2021	Tinglyst	29.12.2021	medakjar 22.12.2021
Oppmålingsforretning/arealoverføring	20/8048	Rolle	Matrikkeleining	Arealendring
		Avgjevar	4631 - 438/16	-164,8
		Mottakar	4631 - 438/23	164,9
		Berørt	4631 - 438/41	0
		Berørt	4631 - 438/59	0

Oversiktskart

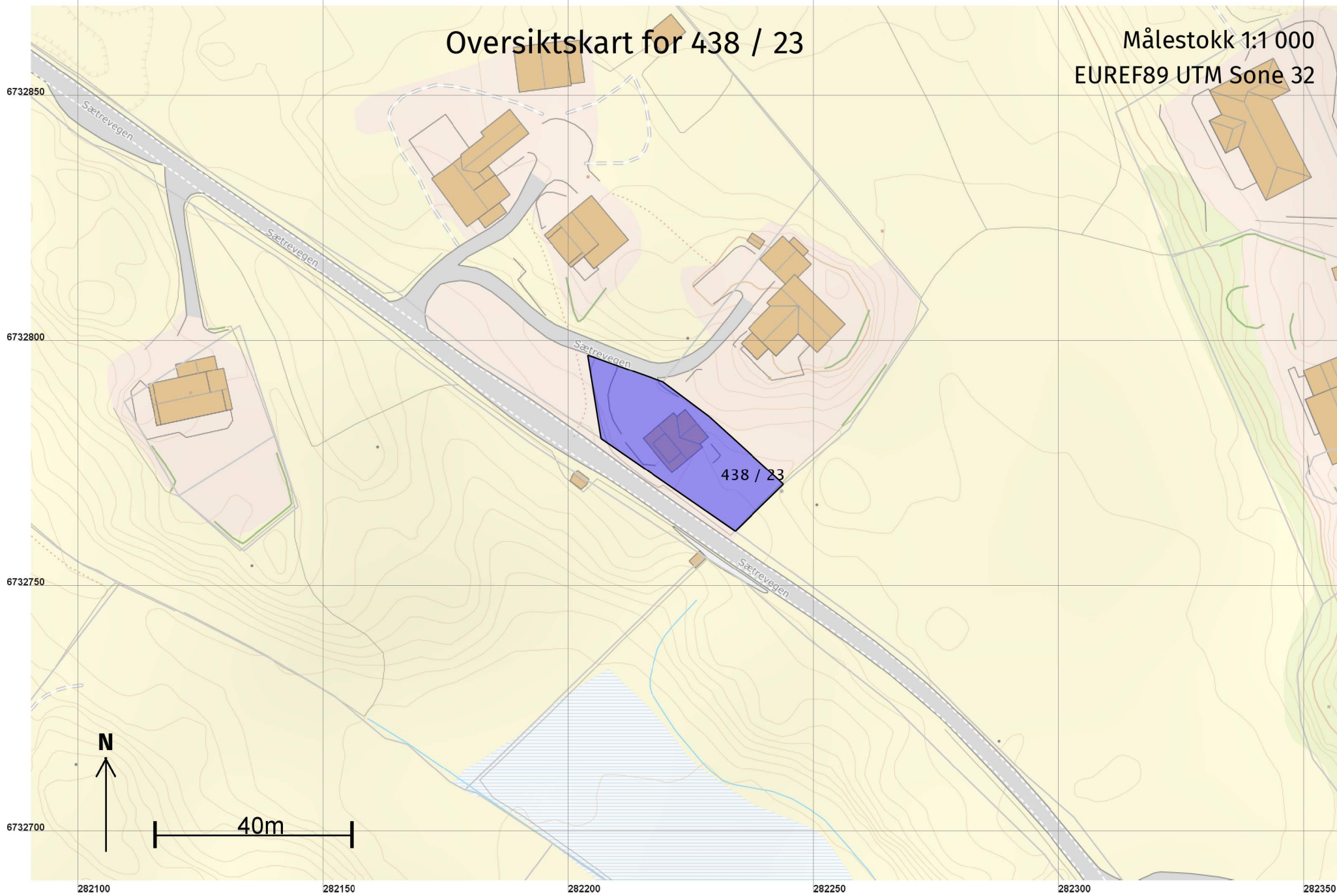
Målestokk 1:10 000
EUREF89 UTM Sone 32



Her ser du matrikkeleiningane forretinga gjeld:

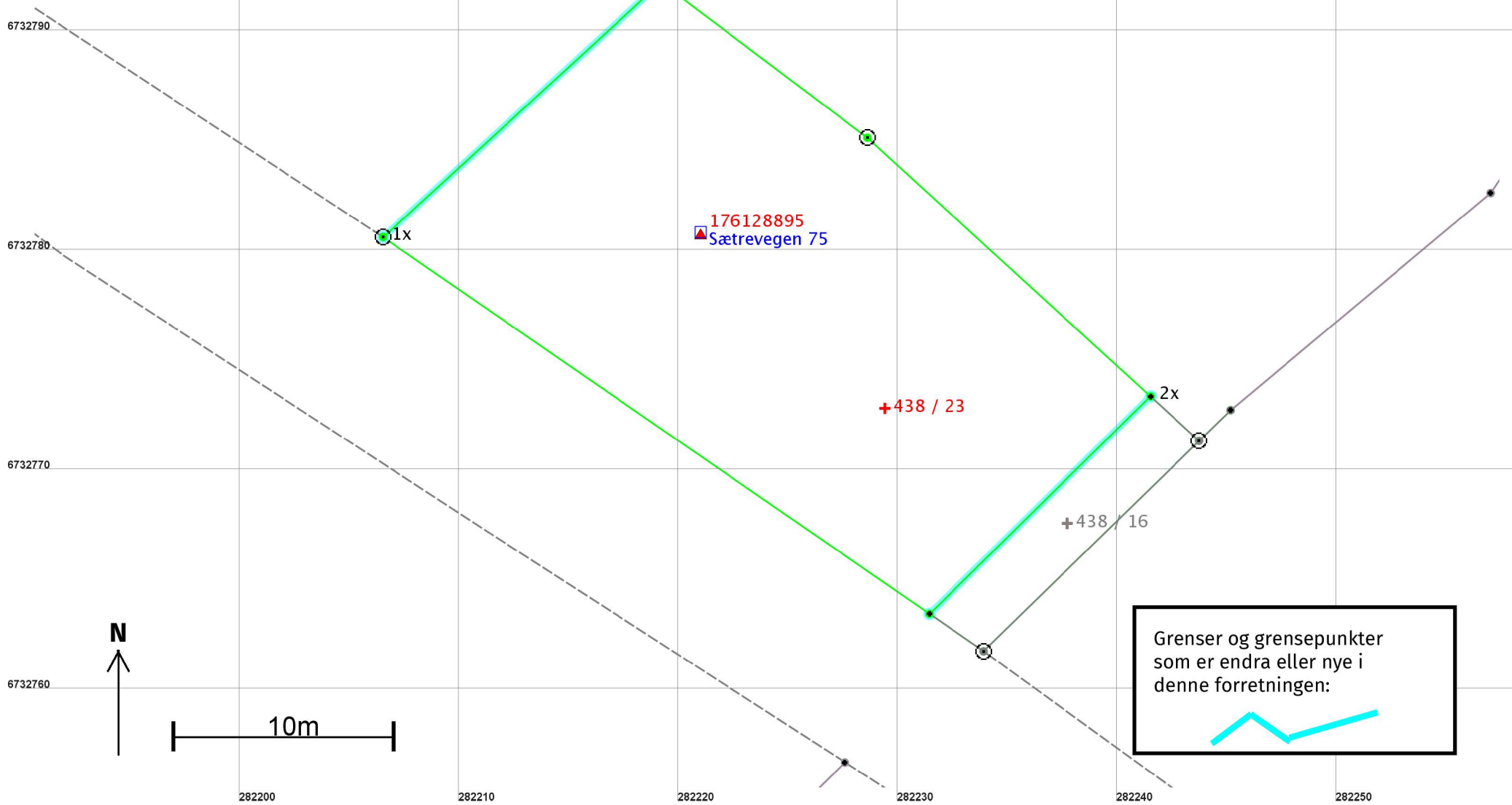
Oversiktskart for 438 / 23

Målestokk 1:1 000
EUREF89 UTM Sone 32




Grenser før "Arealoverføring" ført 22.12.2021

Målestokk 1:250
EUREF89 UTM Sone 32



Grenser etter "Arealoverføring" ført 22.12.2021

Målestokk 1:250
EUREF89 UTM Sone 32



Arealoverføring 22.12.2021**Før forretninga:****Areal:** 467,8

Arealmerknad:

Representasjonspunkt:**Koordinatsystem:** EUREF89 UTM Sone 32**Nord:** 6732773**Aust:** 282229**Etter forretninga:****Areal:** 632,7

Arealmerknad:

Representasjonspunkt:**Koordinatsystem:** EUREF89 UTM Sone 32**Nord:** 6732773**Aust:** 282229**Grensepunkt / Grenselinje****Ytre avgrensing**

Løpenr	Status	Nord	Aust	Grensemerke nedsett i / Lengde (m)	Grensepunkttype / Linjeinformasjon	Målemetode / Grenser mot	Nøyaktighet (SD i cm)	Radius
1	Nytt	6732761,93	282233,90	Mur 3,00	Offentleg godkjent grensemerke	96 GPS kinematisk (Real time kinematic) 4631 - 438 / 10 og 4631 - 438 / 59	10	
1x	Endra - Før	6732780,78	282206,54	Jordfast stein 17,17	Offentleg godkjent grensemerke	96 GPS kinematisk (Real time kinematic) 4631 - 438 / 16 og 4631 - 438 / 59	10	
2	Endra - Etter	6732780,78	282206,54	Jordfast stein 17,26	Offentleg godkjent grensemerke	96 GPS kinematisk (Real time kinematic) 4631 - 438 / 16 og 4631 - 438 / 59	10	
3	Nytt	6732797,84	282203,87	Jord 16,29	Offentleg godkjent grensemerke	96 GPS kinematisk (Real time kinematic) 4631 - 438 / 16	10	
2x	Endra - Før	6732773,53	282241,51	14,12	Umerkt	96 GPS kinematisk (Real time kinematic) 4631 - 438 / 16 og 4631 - 438 / 41	10	
4	Endra - Etter	6732773,53	282241,51	3,00	Umerkt	96 GPS kinematisk (Real time kinematic) 4631 - 438 / 41	10	
5	Nytt	6732771,51	282243,72	Jord 13,72	Offentleg godkjent grensemerke	96 GPS kinematisk (Real time kinematic) 4631 - 438 / 10 og 4631 - 438 / 41	10	