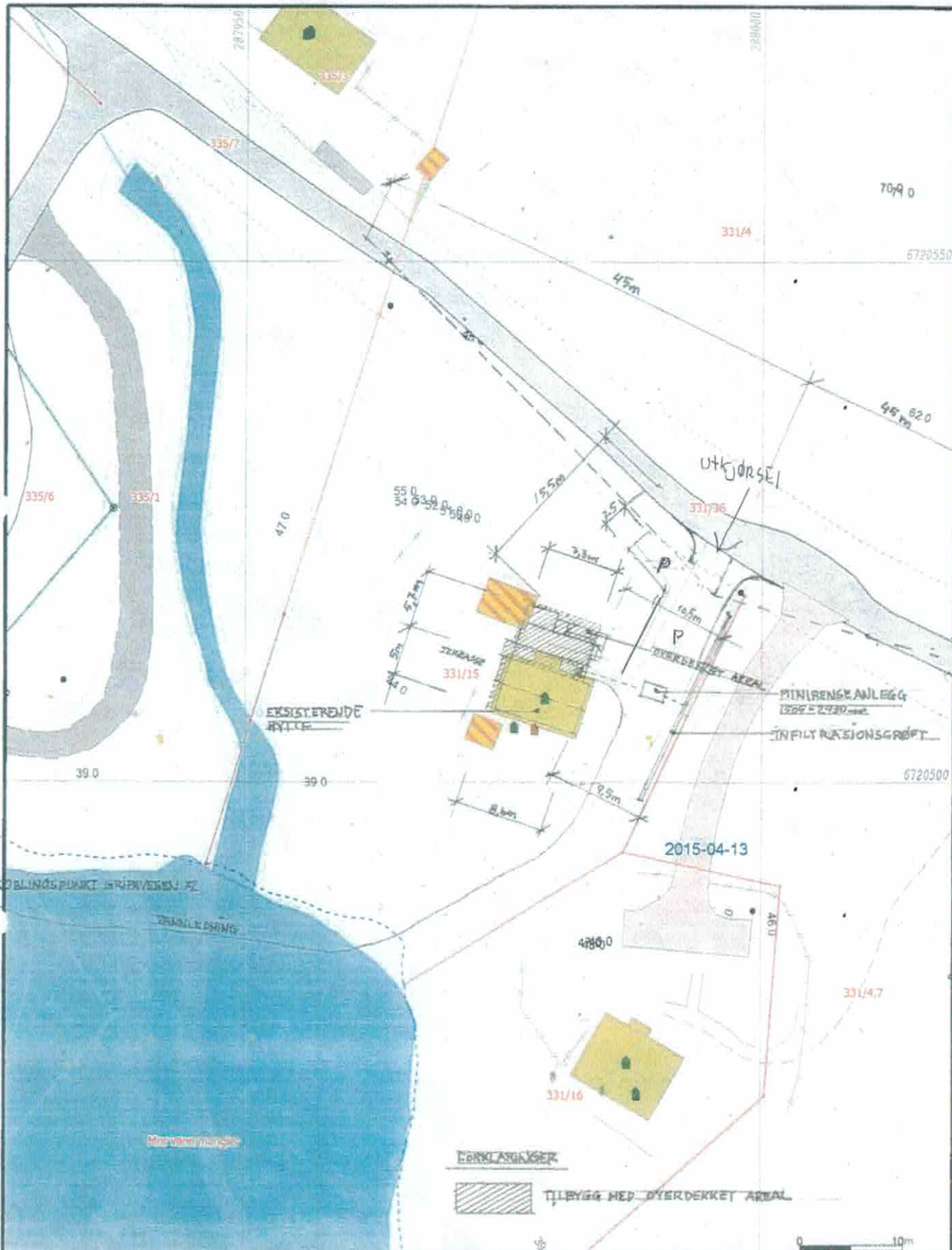



F-1-1



	Måte Grenser		Våningshus
	Registrerte Grenser		Større bustader
	Udefinert grenser		Hytter/feriehus
	Terrangmål grense		Gerastel/uthus
	Konstruert grensepunkt		Industri/teger
	Bolg		Andre bygg
	Bustad m/følelighet		


Beliggenhet og høyder må oppfattes som orienterende  
 Koordinatsystem: UTM(EUREFB0) - SONE 32 (EPSG 32632)  
 Høydesystem: (EPSG)



**ALVER Lindås kommune**  
 Gendataavdeling

**Etablering av ny utkjørsel**  
**Parkering**

Gnr. 336 Bnr. 15  
 Grinavegen 64  
 5919 Frekhaug



Målestokk  
 1:500