

SITUASJONSKART

Gnr/Bnr: 345/86
Adresse: Rosslandsvegen 1514
Eigar/søkar: Paulsen

VEDLEGG F1








Kvalitet :

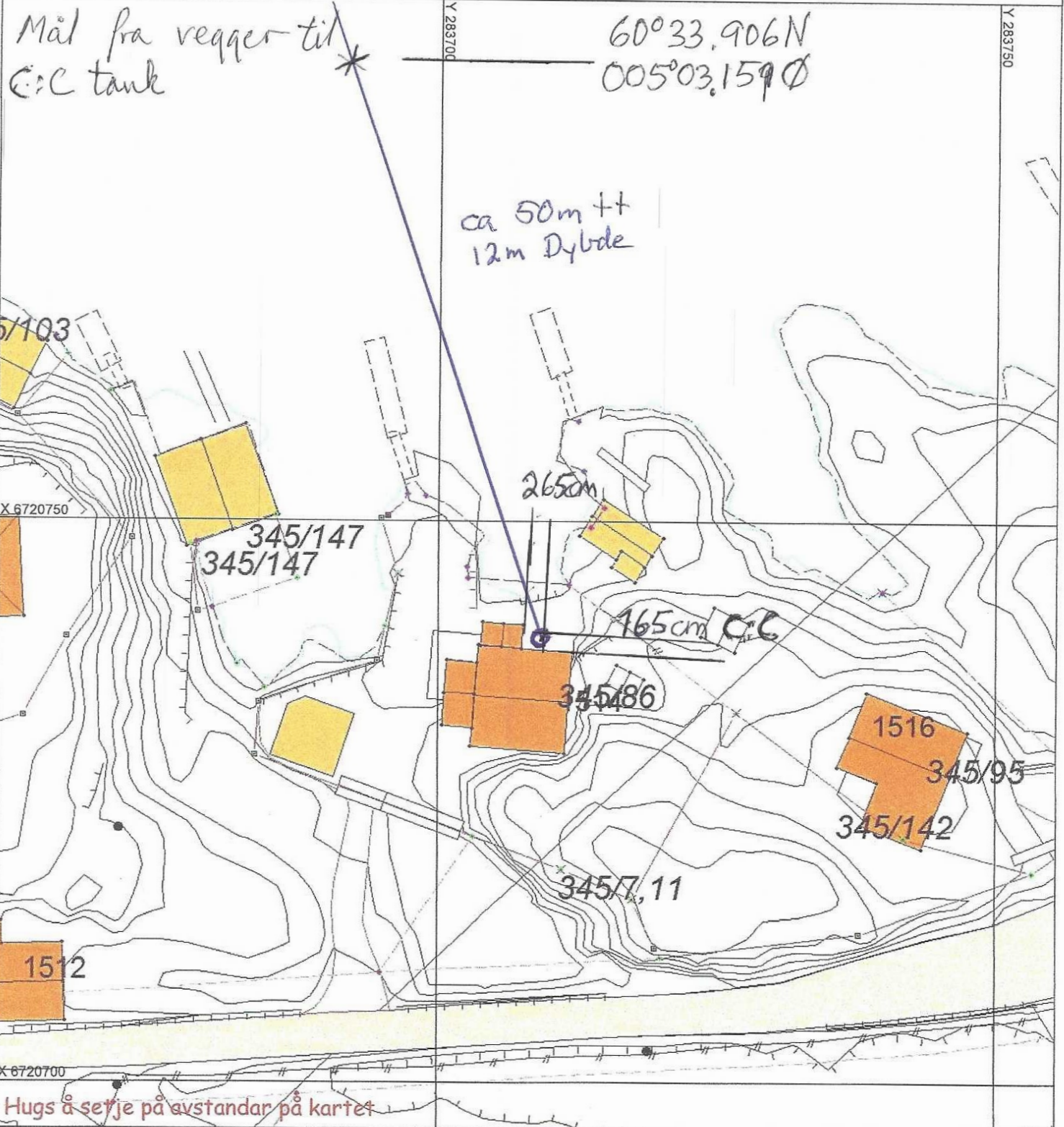
Målestokk: 1:500
Dato: 26.06.2020

Gjeldande plan :
Planformål :

Vår referanse:

Sign:

-  Gjerde
-  Usikker eigedomsgrense
-  Målt eigedomsgrense
-  Bolighus
-  Andre bygg



SITUASJONSPLAN

 Tiltak

Underskrift Situasjonsplan _____ Dato _____