



Kommune: 4631 - ALVER  
Gardsnummer: 137  
Bruksnummer: 518

Utskriftsdato / klokkeslett: 17.01.2022 kl. 08:43  
Produsert av: Liv Berit Ones

Dette dokumentet viser resultatet av Grensejustering ført 06.01.2022.

#### **Orientering om relevant utdrag av matrikkelen**

Eit relevant utdrag av matrikkelen viser deler av opplysningane som registrert om matrikkeleiningane (eigedommane). Utdraget viser kva slags endringar som er gjort i matrikkelen knytt til ei forretning, som t.d. kva for grenser som vart behandla. Relevant utdrag av matrikkelen er heimla i Forskrift om eiendomsregistrering av 26. juni 2009 § 9.

Du kan kontakte kommunen for å få komplett matrikelbrev, dersom du vil sjå alle opplysningar som er registrert om matrikkeleininga.

#### **Om heilskap og nøyaktighet i relevant utdrag av matrikelbrevet**

Matrikkelen vart etablert ved konvertering av data frå tidlegare register. Det kan variere kor gode slike data er med omsyn til heilskap og nøyaktighet. I enkelte tilfelle kan grensepunkt og grenselinjer mangle heilt eller delvis, eller vere feil registrerte. Det kan også vere feil og manglar ved registrert bygnings- og adresseinformasjon. Heilskap og kartfestingsnøyaktighet er oftast betre innanfor enn utanfor tettbygde strøk. Ver merksam på at oppgjeve areal for mange matrikkeleiningar og bygg er usikre.

For utfyllande informasjon: [www.kartverket.no/utdragmatrikel](http://www.kartverket.no/utdragmatrikel)

## Matrikkeleining

Matrikkeleiningstype: Grunneigedom  
Bruksnamn: ALVER  
Etableringsdato: 13.05.1994  
Skylid: 0  
Er tinglyst: Ja  
Har festegrunnar: Nei  
Er seksjonert: Nei

## Arealrapport

Tekst Areal Kommentar  
Utrekna areal for 137 / 518 1 020,6 m2

## Eigarforhold

### Tinglyste eigarforhold

Rolle	Status	Føds.d./org.nr	Namn	Brukseinin	Adresse	Andel
Heimelshavar		070165	TAKLE GRY IREN HVIDSTEN		ALVERFLATEN 250 5911 ALVERSUND	1 / 1

## Forretningar der matrikkeleininga er involvert

### Forretning

### Forretningstype Årsak til feilretting

Forretningsdokumentdato  
Kommunal saksreferanse  
Nettadresse (URL)  
Annan referanse

### Tinglysing

### Status

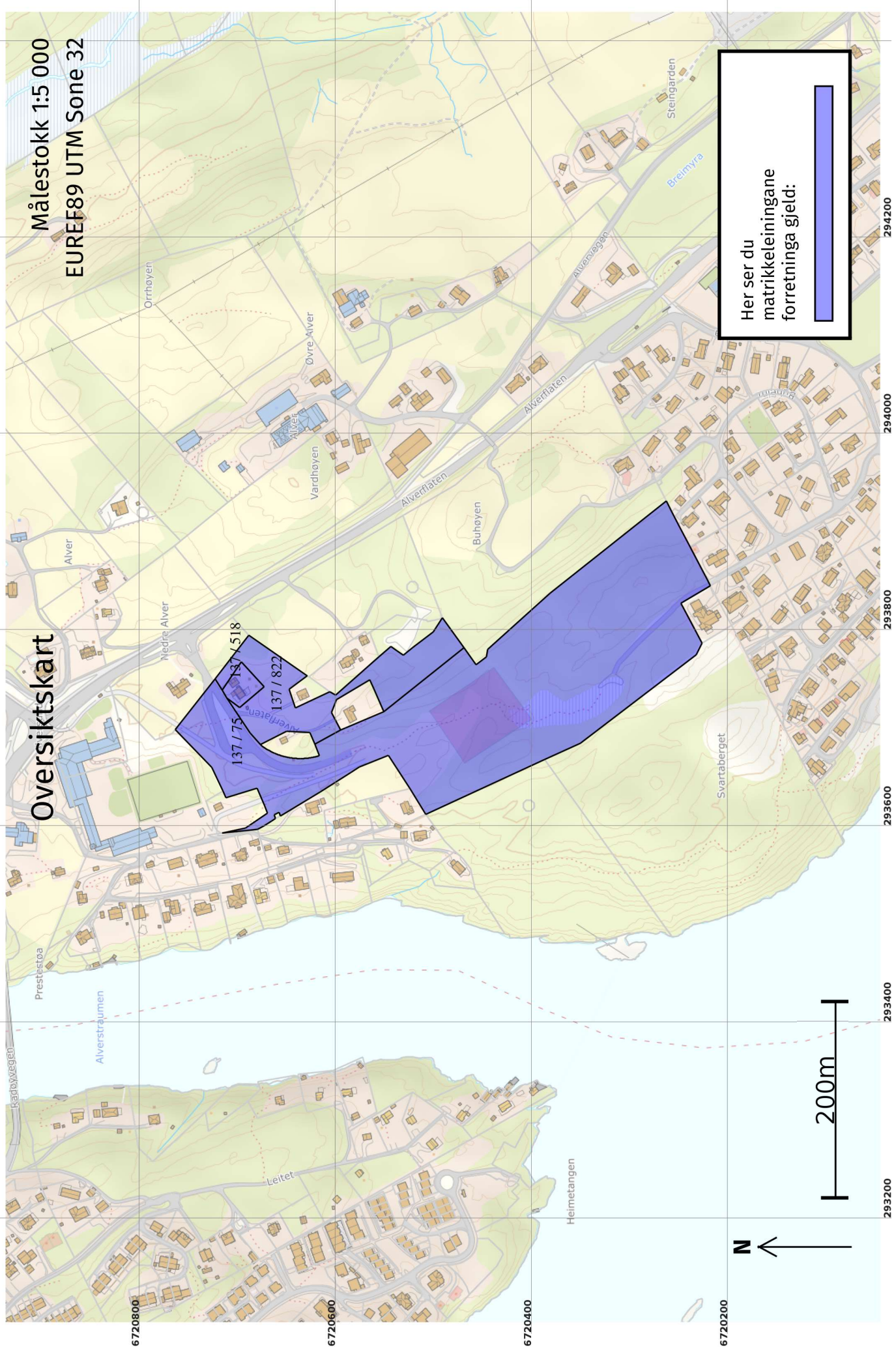
### Endra dato

### Matrikkelføring

### Signatur

### Dato


Grensejustering	06.01.2022	06.01.2022	onesliv	06.01.2022
Oppmålingsforretning/grensejustering	20/6520			
		Matrikkeleining	Arealendring	
		Avgjevar	4631 - 137/518	-15
		Mottakar	4631 - 137/75	15
		Berørt	4631 - 137/822	0



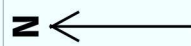
Målestokk 1:5 000  
EUREF89 UTM Sone 32

Oversiktskart

Her ser du matrikkeleiningane forretinga gjeld:

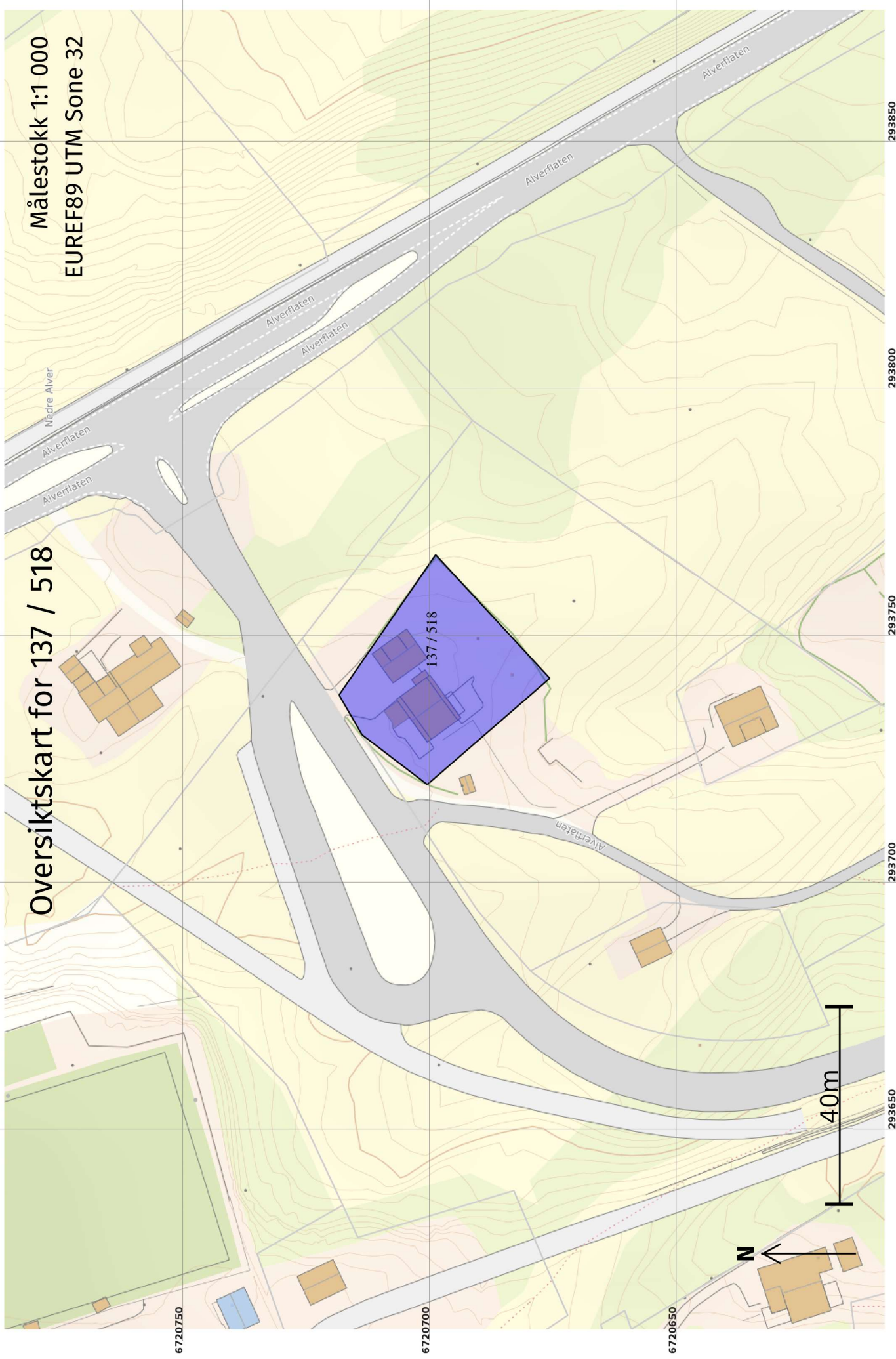


200m



# Oversiktskart for 137 / 518

Målestokk 1:1 000  
EUREF89 UTM Sone 32



6720740

6720720

6720700

6720680

6720660

293680

293700

293720

293740

293760

293780

293800

# Grenser før "Grensejustering" ført 06.01.2022

Målestokk 1:500  
EUREF89 UTM Sone 32

2x

1x

23983125

176243740-1  
Alverflaten 250  
+ 137 / 518

176243767

137 / 822  
+

20m

N

Grenser og grensepunkter som er endra eller nye i denne forretningen:



