


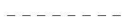





Teiknforklaring

	Bustad		Teiggrense
	Garasje		Byggegrense
	Terrasse		
	Veg		
	Utomhus/grønt		

Norbohus Villanger og Sønner AS Kvassnesvegen 45 5914 Isdalstø				<small>Kilde for basiskart: Alver kommune Koordinatsystem: UTM sone32/ Euref 89 Dato for basiskart: 19.11.2020 Høgdegrunnlag: NN 2000</small>	
Dato	Konstr./egnet	Godkjent	Målestokk	 <small>post@sh-oppmaling.no Tlf 472 99 092</small>	
25.06.2021	sh		1:500		
Situasjonsplan ny bustad Gnr 1, bnr 294, Flatøy Tiltakshavar: Maya S.Jakobsen og Alexander Sellevold				Erstatning for: Erstatet av:	
				921	
Henvisning:			Beregning:	Alver kommune	