

## Rapport frå arealkontroll -søknad om produksjonstilskot 15.10.21

Kommunen skal kontrollere at areal og kulturlandskapstilskot til jordbruksareal er i tråd med søknad og at vilkår om vanleg jordbruksproduksjon og miljøkrava om 2 meter vegetasjonssone mot vassdrag og forbod mot inngrep i kulturlandskapet er oppfylt. Kontroll av produksjonstilskot er heimla i § 10 forskrift om produksjon .

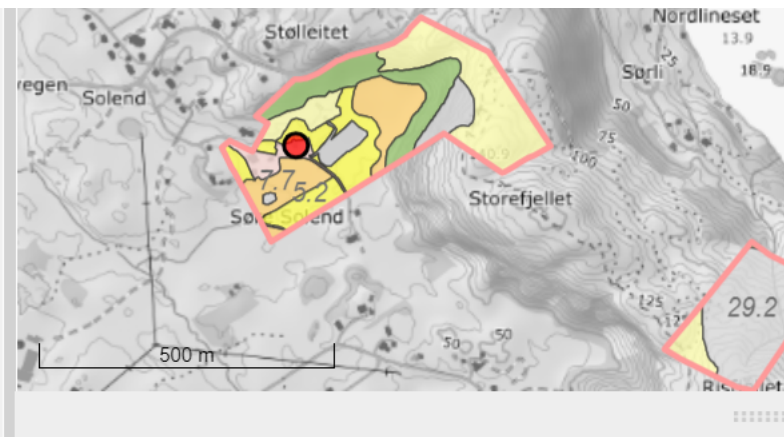
Utgangspunkt for kontroll er i tillegg til søknadsskjema og gardskart georeferert dronefilm frå august.21. Det er dei areala på Manger som ligg innanfor filmområdet som har vorte kontrollert, dvs. at det ikkje er kontrollert leigejord eller teigar som ligg utanfor det dronefilma området.

**Føretaket ditt er trekt ut for kontroll fordi ein ynskjer meir fokus på areal i drift og rett utfylling av søknad om produksjons- og avløysartilskot. Føremålet med kontrollen er at den skal virka skjerpande og rettleiande for føretaket.**

GBNR	Namn føretak	Driftsform	Dato
448/3	Anja Broch	Sau, hest, bringebær	27.01.2022

### Kart/opplysningar frå søknad:

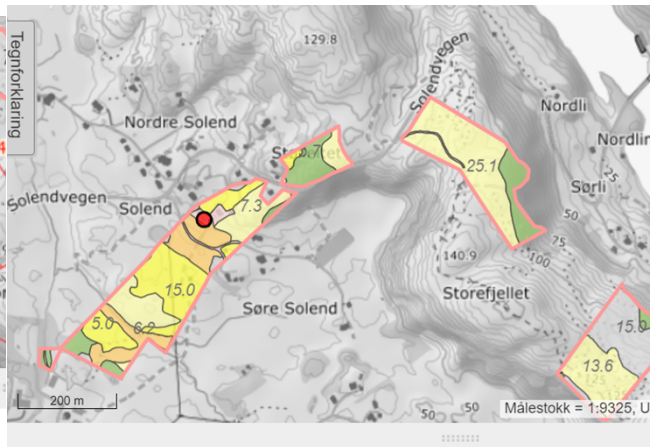
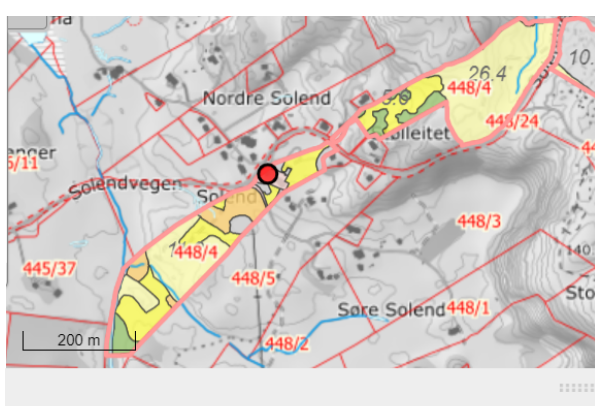
søknad 15.10.2021	Namn	Fulldyrka	overflatedyrka	Innmarksbeite	Sum
GBNR 448/3	Sævar Gudni Sævarson	18	19	36	73
448/4	Asbjørn Johan Dalland		2	11	13
448/5	Johan Solend	14	25	57	96



Arealfordeling		Arealfordeling på teignivå		
Matrikelnummer	Antall teiger	Fulldyrka jord	Overflatedyrka jord	Innmarksbeite
☐ 4631-448/3 Areal i dekar				
4631-448/3	2	18,3	17,9	36,4
<b>Sum</b>	<b>2</b>	<b>18,3</b>	<b>17,9</b>	<b>36,4</b>



Ser ut som det kan vera litt utfordring med ugras (høymole) på teigen nord om ridebane, men dette skuldast nok nytt attlegg etter grøfting.



Arealfordeling		Arealfordeling på teignivå		
Matrikelnummer	Antall teiger	Fulldyrka jord	Overflatedyrka jord	Innmærksbeite
4631-448/4 Areal i dekar				
4631-448/4	4	6,7	18,4	40,8
<b>Sum</b>	<b>4</b>	<b>6,7</b>	<b>18,4</b>	<b>40,8</b>

Arealfordeling		Arealfordeling på teignivå					
Matrikelnummer	Antall teiger	Fulldyrka jord	Overflatedyrka jord	Innmærksbeite	Produktiv skog	Annet markslag	Beite
4631-448/5 Areal i dekar							
4631-448/5	4	14,3	25,0	57,2	18,5	18,2	
<b>Sum</b>	<b>4</b>	<b>14,3</b>	<b>25,0</b>	<b>57,2</b>	<b>18,5</b>	<b>18,2</b>	



Leiger litt av gbnr 448/4.

Vanleg jordbruksproduksjon	Arealkontroll	Ja/Nei	Kommentarar
<b>Arealet er hausta/beita</b> - minimum 1 gong i vekstsesongen	- er det utført gjødsling, slått/beiting, jordarbeiding, -såing, plantevern el.l	Ja	Alt areala ser ut til å vera enten beita eller slått
<b>Drifta har næringsmessig preg og god agronomisk praksis</b> -Arealet skal ikkje skilja seg vesentleg frå området rundt	Framstår arealet som i drift/ stelt?	Ja	Arealet skil seg ikkje vesentleg ut frå området rundt.
<b>Areal ute av drift</b> -er det noko areal ført som ute av drift på søknaden	Ser arealet ut som det ikkje har vorte slått/beita i vekstsesongen	Ja	14 daa innmarksbeite er ført som ute av drift, men ein veit ikkje kvar dette er.
<b>Miljøkrav – kulturlandskap</b>  Inngrep som t.d. fjerning av steingardar, sprenging av åkerholmar m.m.	Er det gjort inngrep som forringar kulturlandskapet ?	Nei	Ny landbruksveg under bygging, men det er lovleg tiltak.
<b>Miljøkrav -vegetasjonssone</b> (normal hausting/skjøtsel er tillate)	Er det 2 meter vegetasjonssone til bekk, elv og vatn?	Ja	Ser ut som det er god vegetasjonssone til bekk
( vedlikehald av opne kanalar og grøftesystem er tillate)	Er det gjødsling eller jordarbeidd, nærmare enn 2 meter frå bekk, elv og vatn	Nei	Vegetasjonssone ser ikkje ut til å vera gjødsling.

**Konklusjon:** Areala ser ut til å vera i god drift og oppfyller difor vilkåret om vanleg jordbruksproduksjon og miljøkrava. Ein fekk ikkje utført stadleg kontroll då det låg snø i kontrollperioden.

Kontrollør

Øystein Hafnor Kolstad

Laila Bjørge