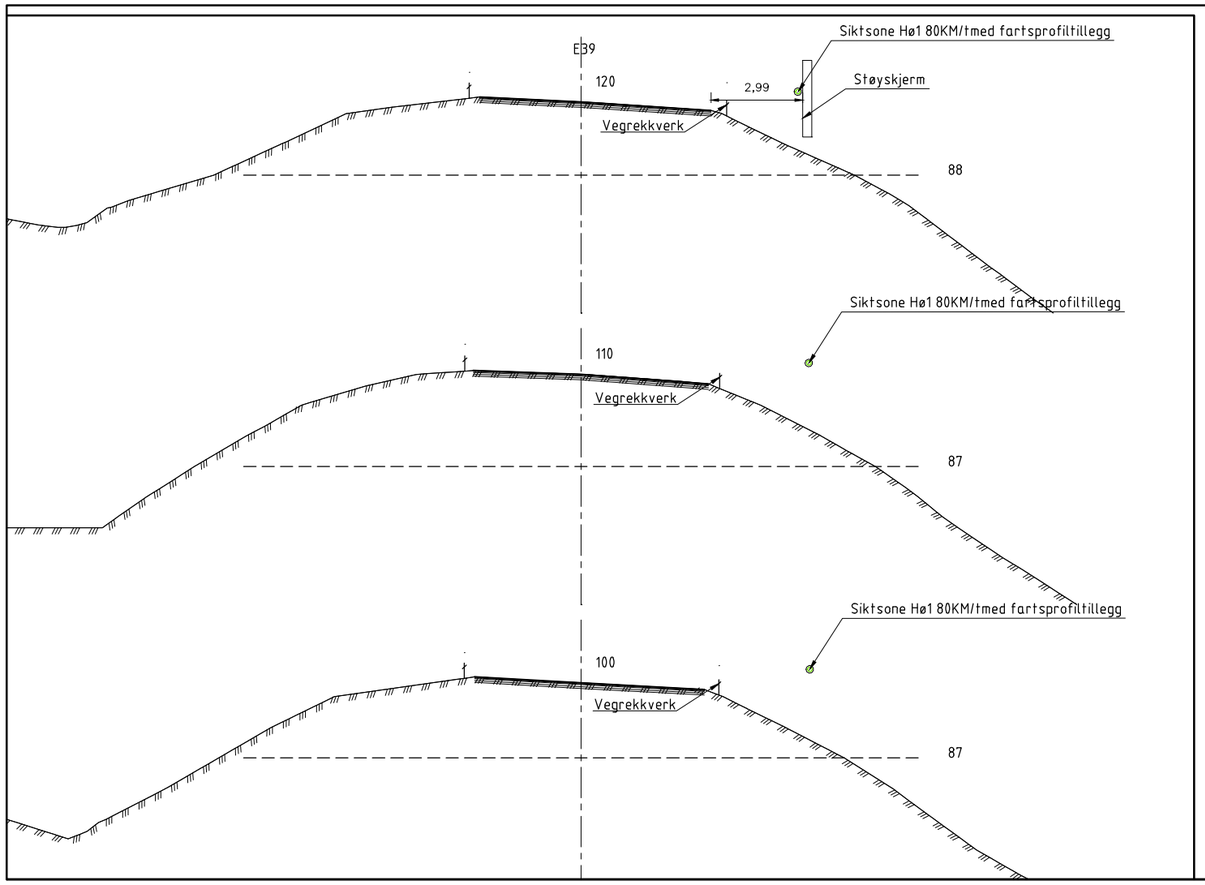

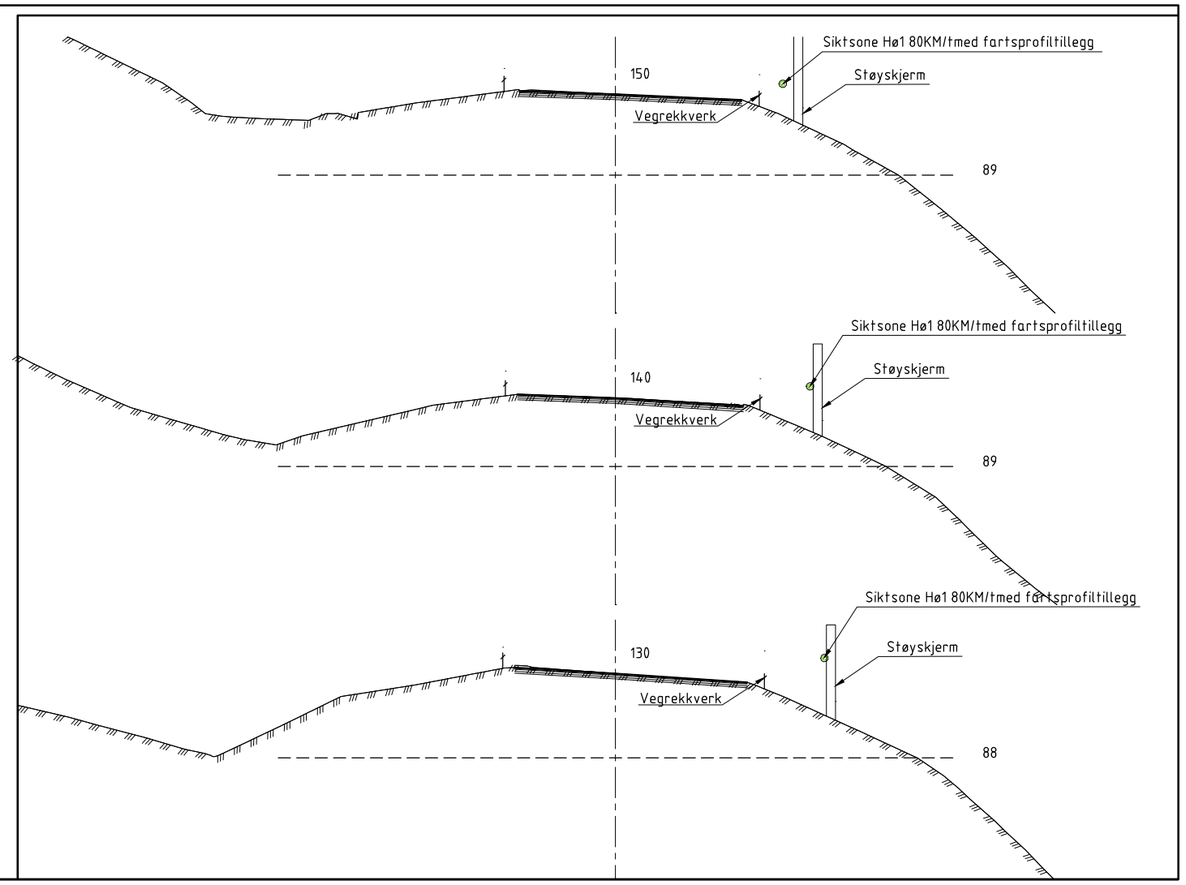

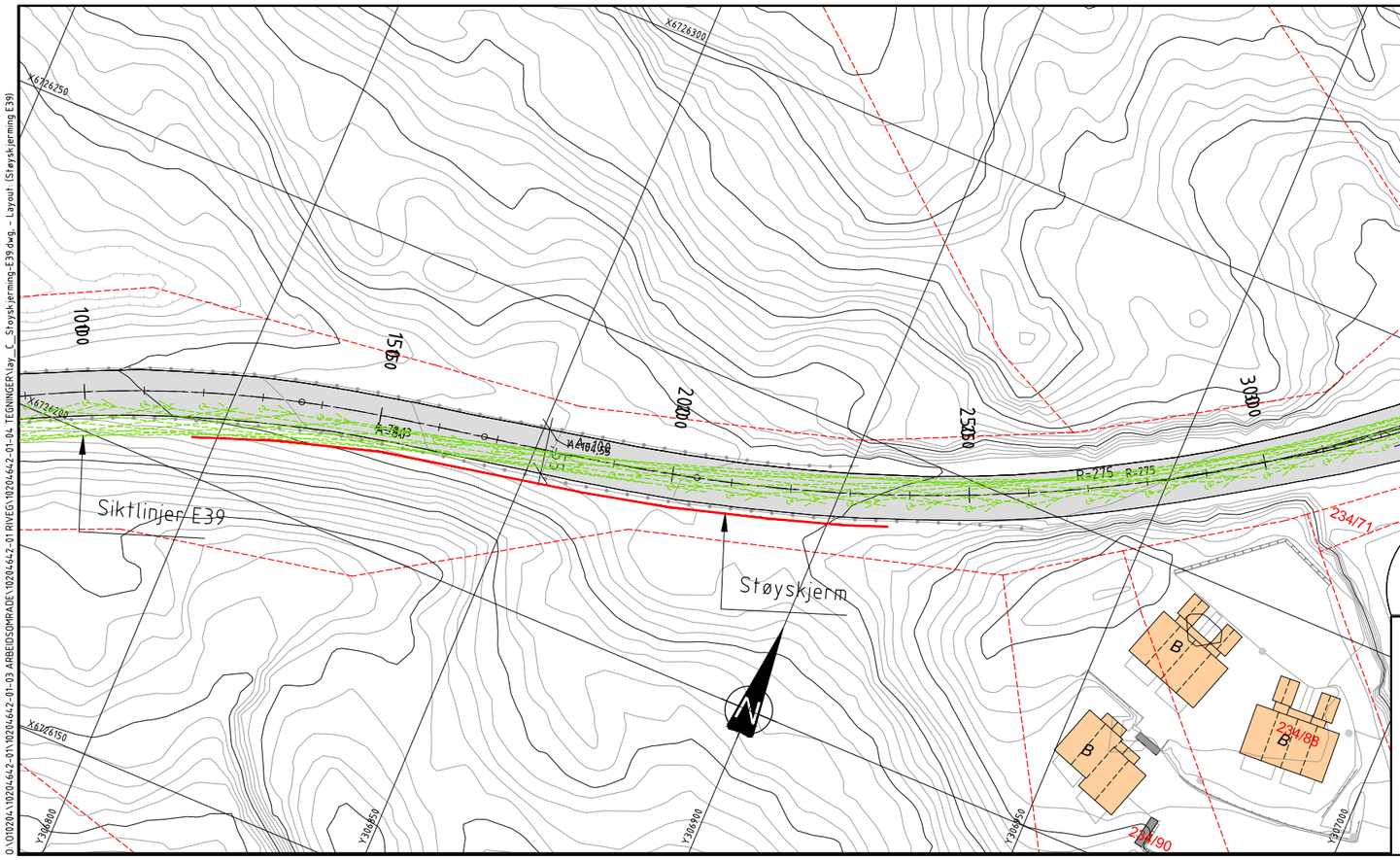

Tegnforklaring

- Frisiktlinje
- Stålrekkverk
- Stålrekkverk,stivt
- Betongrekkverk
- Rekkverk gs-veg
- Gjerde
- Støttemur
- Eiendomsgrense
- Ny kjøreveg
- Ny GS-veg/fortau
- Skjæring/fylling/grøft
- Eks. veg og avkjørsel
- Eks. vann/bekk
- 60000 60010 Vegmodell-/linjenummer

Foreløpig 07.04.2021

Revisjon	Revisjonen gjelder	Utarb	Kontr	Godkjent	Rev. dato

Statens vegvesen

Områdeplan for Ostereidet

E39

Plan og profil

Siktlinjer Hø1 80km/t

Støyskjerming

Skisse

Tegningsdato	07.04.2021
Bestiller	Trude Langedal
Produsert for	Alver kommune
Produsert av	Multiconsult
Prosjektnummer	10204642
Prosjektfasenummer	
Arkivreferanse	
Målestokk A1-format	1:500 / 1:100
Koordinatsystem	EUREF89 UTM32 / NN2000
Tegningsnummer / revisjonsbokstav	C004

Utarbeidet av	Kontrollert av	Godkjent av	Konsulentarkiv
JMS			10204642

O:\10204\10204642-01\10204642-01-03 ARBEIDSOMRADE\10204642-01 RVEG\10204642-01-04 TEGNINGER\lay_C_Støyskjerming-E39.dwg - Layout (Støyskjerming E39)