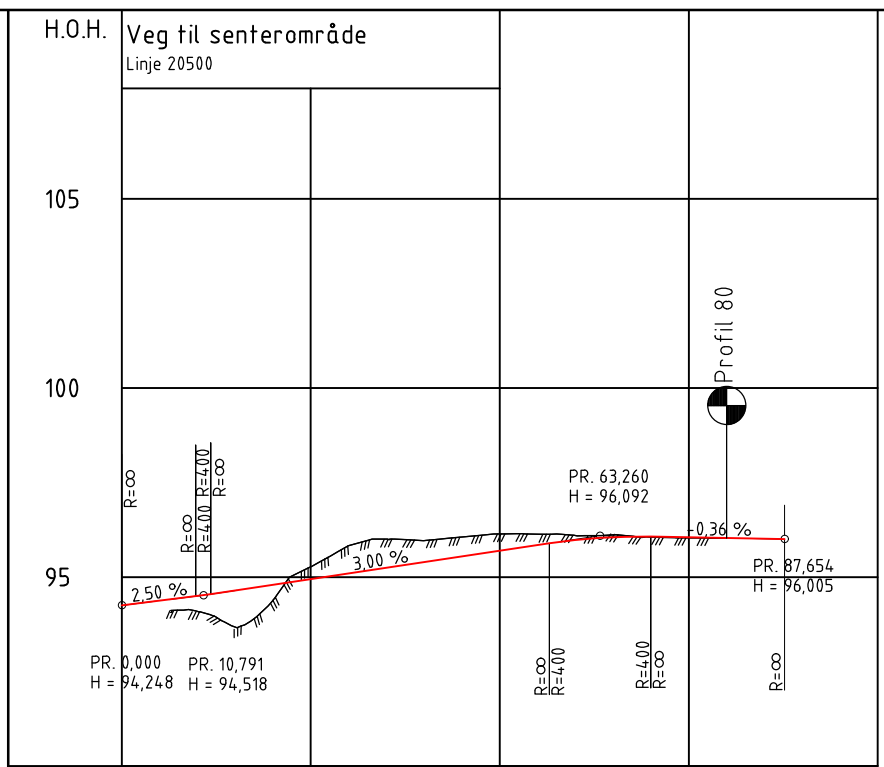
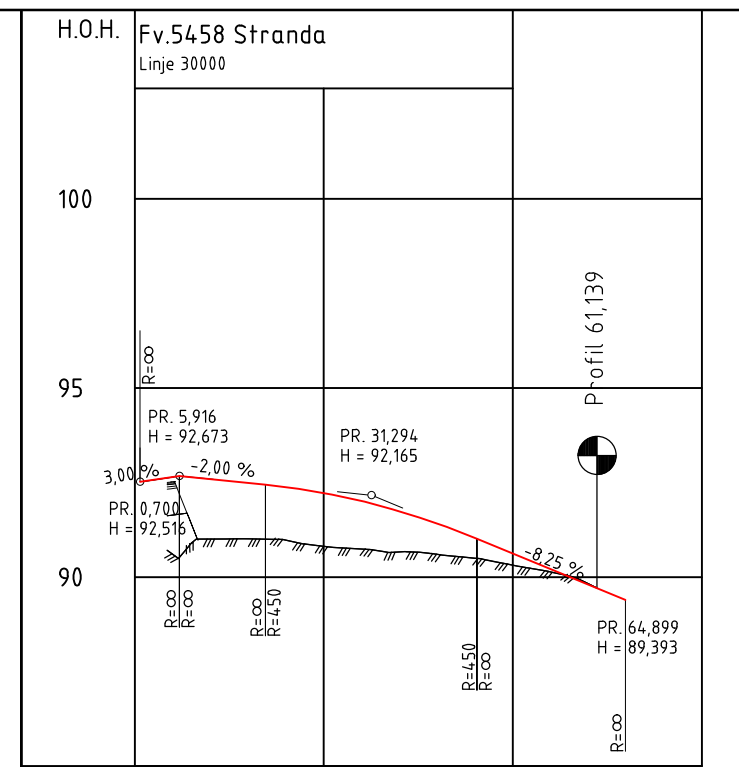


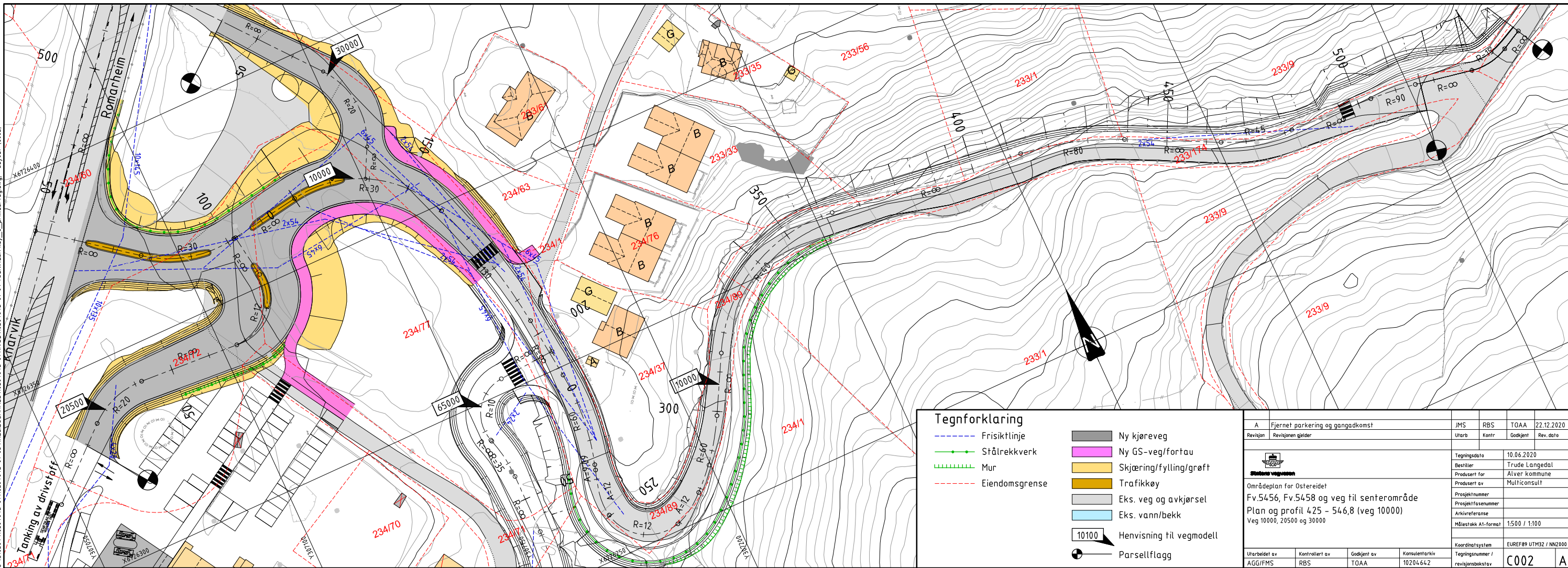
PROFIL NR. 425	450	475	500	525	550	575
HOR.KURV.	R=80	R=∞	R=-45	R=∞	R=90	R=∞
BREDEDEUTV.	0,00m	0,00m	0,25m	0,00m	0,00m	0,00m
TVERRFALL	H.kj.b.k.					
	V.kj.b.k.					
PROFIL H.	74,29	73,56	72,83	72,03	71,27	70,51
TERRENG H.	74,29	73,56	72,83	72,03	71,27	70,51
OVERBYGN.T.						



PROFIL NR. 0	25	50	75	100
HOR.KURV.	R=∞	R=12	R=∞	R=-20
BREDEDEUTV.	4,25m			
TVERRFALL	H.kj.b.k.			
	V.kj.b.k.			
PROFIL H.	94,25	94,37	94,50	94,64
TERRENG H.	94,25	94,37	94,50	94,64
OVERBYGN.T.				



PROFIL NR. 0	25	50	75
HOR.KURV.	R=∞	R=-20	R=∞
BREDEDEUTV.	1,15m	1,15m	
TVERRFALL	H.kj.b.k.		
	V.kj.b.k.		
PROFIL H.	92,68	92,51	92,34
TERRENG H.	92,68	92,51	92,34
OVERBYGN.T.			



Tegnforklaring

- Frisiktlinje
- Ståltrekkverk
- Mur
- Eiendomsgrænse
- Ny kjøreveg
- Ny GS-veg/fortau
- Skjæring/fylling/grøft
- Trafikkøye
- Eks. veg og avkjørsel
- Eks. vann/bekk
- 10100 Hensvisning til vegmodell
- Parsellflagg

A	Fjernet parkering og gangadkomst	JMS	RBS	TOAA	22.12.2020
Revisjon	Revisjonen gjelder	Utdarb	Kontr	Godkjent	Rev. dato
		Tegningsdato: 10.06.2020 Bestiller: Trude Langedal Produsert for: Alver kommune Produsert av: Multiconsult Områdedeplan for Ostereidet Fv.5456, Fv.5458 og veg til senterområde Plan og profil 425 - 546,8 (veg 10000) Veg 10000, 20500 og 30000			
Utarbeidet av: AGG/FMS		Kontrollert av: RBS		Godkjent av: TOAA	
Konsulentarkiv: 10204642		Koordinatystem: EUREF89 UTM32 / NN2000 Tegningsnummer / revisjonsboks: C002 A			

01020410204642-01-03 ARBEIDSPÅSÆTTE 10204642-01 RIVEG 10204642-01-04 TEGNINGER LAY C - primærveg veg - Layout: C002