



KYSTVERKET

BLOM FISKEOPPDRETT AS
Ulvøyvegen 130
5337 RONG

Deres ref.:	Vår ref	Arkiv nr	Saksbehandler	Dato
	2021/8872-6		Bjarte Holta	25.01.2022

Tillatelse etter havne- og farvannsloven - Blom Fiskeoppdrett AS - anleggsendring ved akvakulturlokaliteten Kjeppvikholmen - lokalitets nr 11652 - Alver kommune - Vestland fylke

Kystverket viser til søknad fra Blom Fiskeoppdrett AS av 31.08.2021 vedrørende ovennevnte. Vestland fylkeskommune har videresendt søknaden til Kystverket for behandling etter havne- og farvannsloven.

Søknader om akvakulturanlegg skal først behandles av fylkesmannen, Mattilsynet og Kystverket etter forskjellige regelverk. Deretter fatter fylkeskommunen et samlet vedtak med hjemmel i akvakulturloven. Du kan ikke etablere anlegget før du har mottatt samlevedtaket fra fylkeskommunen som gir deg tillatelse.

Vedtaket i brevet her er fattet med hjemmel i havne- og farvannsloven.

Vedtak

Med hjemmel i havne- og farvannsloven § 14 tredje ledd bokstav a gir vi tillatelse til utvidelse av akvakulturanlegg ved lokaliteten Kjeppvikholmen i Alver kommune.

Dersom samlevedtaket fra fylkeskommunen etter akvakulturloven trekkes tilbake av Fiskeridirektoratet, jf. § 9 i akvakulturloven, laksetildelingsforskriften § 38 eller etter § 18 i forskrift om akvakultur, andre fiskearter, faller denne tillatelsen bort.

Tillatelsen gis på følgende vilkår, jf. havne- og farvannsloven § 16:

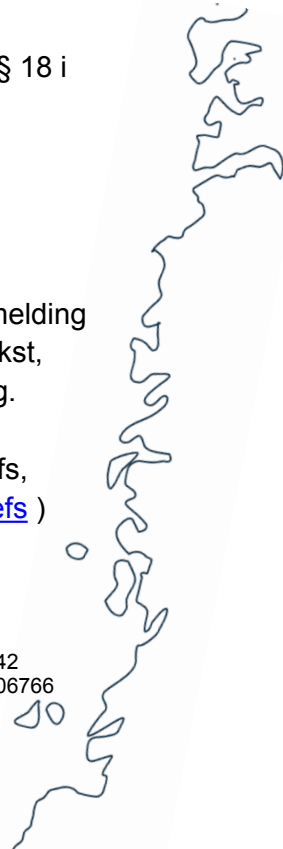
1. Tiltaket skal utføres som beskrevet i tillatelsen og vist i vedlagte tegning og kartutsnitt.
2. I god tid før etableringen av akvakulturanlegget skal tiltakshaver sende inn melding om arbeidet til efs@kartverket.no. Meldingen skal inneholde informasjonstekst, posisjoner for arbeidsområde, tidspunkt for oppstart og forventet ferdigstilling.

Meldingen må sendes til Efs i god tid for å komme med i neste utgiving av Efs, (se frist på <https://www.kartverket.no/til-sjoes/efs/innmelding-av-rettelser-til-efs>)

Sentral postadresse: Kystverket, postboks 1502,
6025 ÅLESUND

Telefon: 07847
E-post: post@kystverket.no
Internett: <https://kystverket.no>

Org.Nr.: 874783242
Bankgiro: 7694 05 06766



3. Når tiltaket er ferdigstilt, skal tiltakshaver sende inn melding om kartrettelse til Kartverket. Meldingen skal inneholde følgende:

- a) dokumentasjon om tiltaket 'as-built', fortrinnsvis på digitalt format ((*sosi, shape, gz*).
- b) kart (i hensiktsmessig målestokk der tiltaket er nøyaktig inntegnet)
- c) posisjoner i WGS-84 datum

Informasjon om tiltaket sendes til Kartverket via [RettikartetSjøkart](#) eller til efs@kartverket.no Det skal sendes kopi til post@kystverket.no (med henvisning til Kystverkets referansenummer).

Meldingen blir behandlet så fort som mulig. For å se om tiltaket er behandlet riktig, kan du følge med på www.norgeskart.no Velg lagene sjøkart, eller elektroniske sjøkart.

Merk at ikke alle tiltak nødvendigvis blir publisert som kartrettelser i Efs, eller presenteres i sin helhet i kartet. Kartverket foretar en samlet vurdering på grunnlag av målestokk, lesbarhet, øvrig nautisk informasjon i kartet og hvor navigasjonskritisk presentasjon av tiltaket er. Det er Kartverket som er offisiell sjøkartmyndighet og setter premissene for hvordan tiltaket presenteres i sjøkart.

Hvis tiltaket senere fjernes permanent, skal informasjon om dette sendes til Kartverket via [RettikartetSjøkart](#) Kopi skal sendes til Kystverket til post@kystverket.no (med henvisning til Kystverkets referansenummer).

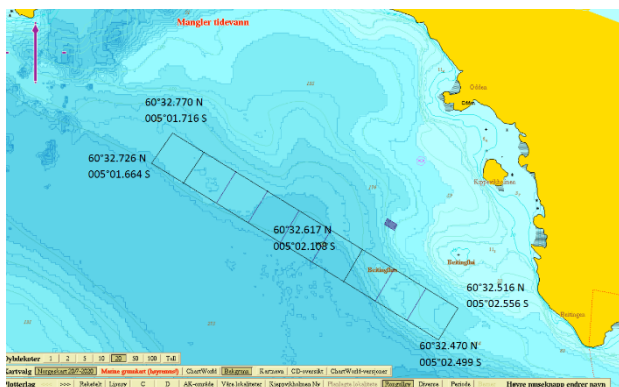
4. Anlegget må forankres/fortøyves forsvarlig slik at det ikke driver av og blir til fare for den alminnelige ferdsel. Eventuelle fortøyningsblåser/opphalerblåser skal plasseres innenfor anleggets ytterpunkter. Forankringstauene skal være forsvarlig nedsenket. Til fortøyninger utenfor anleggets ytterpunkter må det benyttes synketau. Alternativt kan det påmonteres lodd slik at tauverk ikke under noen omstendigheter flyter opp til overflaten.
5. Anlegget skal merkes i tråd med forskrift om navigasjonsinnretninger og farvannsskilt § 5 annet ledd.
6. Tiltakshaver skal sørge for at alle elementer som løsner fra akvakulturanlegget, herunder forankringstau som flyter opp, omgående blir festet forsvarlig på riktig plass eller fjernet. Dersom det ikke lar seg gjøre å feste eller fjerne løse og/eller drivende elementer omgående, skal tiltakshaver straks melde fra til NAVCO telefonvakt tlf: 22 42 23 31 (vakt hele døgnet).
7. Ved utlegging av anker skal eksisterende installasjoner som for eksempel kabler, rør eller ledninger sikres, for eksempel ved at dykkere deltar ved utleggingen. Eiere av aktuelle installasjoner skal ha mulighet til å delta ved utlegging av anlegget.

Dette vedtaket fra Kystverket etter havne- og farvannsloven blir nå sendt Vestland fylkeskommune som grunnlag for et samlet vedtak. Den samordnede behandlingen får betydning for klagefristen, se nærmere om dette nedenfor under punkt 5 Klage mv.

1 Sakens bakgrunn

Blom Fiskeoppdrett AS driver lokalitetene Kjeppvikholmen og Laksevika i Herdlefjorden. Lokaliteten Laksevika ligger innenfor militært område og det har lenge vært utfordringer med sameksistens av lokaliteten og Forsvarets interesser. Blom Fiskeoppdrett AS er pålagt å avvikle lokaliteten Laksevika og de søker nå om å flytte produksjonen til lokaliteten Kjeppvikholmen.

Dagens anlegg ved Kjeppvikholmen består av tre stykk 160 meters ringer, søknaden innebærer en utvidelse av anlegget med 6 ringer. Etter en eventuell utvidelse vil anlegget bestå av 9 stykk 160 meters ringer plassert i en 100x900 meters fortøyningsramme. Foringsflåten søkes plassert på innsiden av anlegget. Omsøkt anleggskonfigurasjon fremkommer av bilde under.



Søknaden har vært til kommunal behandling i Alver kommune. Ved brev av 12.01.2022 melder kommunen at søknaden har vært lagt ute til offentlig ettersyn. Kommunen mottok tilsammen 15 merknader. Alle merknader er av en sådan karakter at de ikke inngår i Kystverkets behandling av søknaden etter havne- og farvannsloven. Alver kommune melder i samme brev at anlegget som søkes etablert ligger innenfor område som er avsatt til akvakultur.

Lokaliteten fremkommer av vedlagte kart med tegning og posisjoner over anlegget inklusive fortøyning angitt i WGS 84.

2 Aktuelt regelverk

Tiltak det søkes om faller inn under havne- og farvannsloven § 14. Denne bestemmelsen sier at tiltak som kan påvirke sikkerheten, ferdselen eller forsvars- og beredskapsinteresser i farvannet ikke kan etableres uten tillatelse. I tillegg til at vi vurderer tiltakets konsekvenser for disse interessene, legger vi også vekt på den hensynene som fremgår av havne- og farvannsloven § 1:

«Loven skal fremme sjøtransport som transportform og legge til rette for effektiv, sikker og miljøvennlig drift av havn og bruk av farvann, samtidig som det skal tas hensyn til et konkurransedyktig næringsliv. Loven skal ivareta nasjonale forsvars- og beredskapsinteresser.»

Det er Kystverket som avgjør søknaden, jf. § 14 tredje ledd og Samferdselsdepartementets delegering til Kystverket.

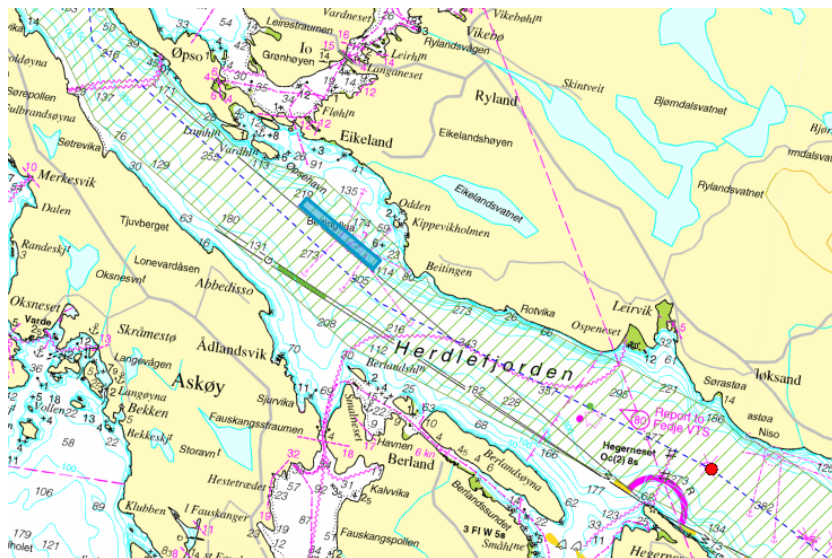
I behandlingen av saker etter havne- og farvannsloven som berører naturmangfoldet, skal Kystverket legge til grunn prinsippene i naturmangfoldlovens kap. II.

Det kan ikke gis tillatelse etter havne- og farvannsloven § 14 til tiltak som er i strid med vedtatte arealplaner etter plan- og bygningsloven, jf. havne- og farvannsloven § 14 fjerde ledd. I dette tilfellet er ikke tiltaket i strid med arealplan.

3 Kystverkets vurdering av saken

Omsøkt anlegg er lokalisert i Herdlefjorden.

Det er registrert farled «Herdlefjorden» i dette området, omsøkt anlegg ligger i sin helhet innenfor farledsarealet tilhørende nevnte farled. Anlegget ligger også nært hvit sektor fra Hegerneset fyrlykt. I bilde under vises omsøkt anlegg med blått, farledsareal vises med grønn skravur.



Det er betydelig gjennomgående sjøtrafikk av alle typer fartøy i Herdlefjorden. Ais sporing viser at sjøtrafikken vil passere nært anlegget, men etter Kystverkets vurdering vil det være en forholdsvis liten kursendring fartøyene må foreta for å kunne passere anlegget med sikker avstand.

Det er uheldig at omsøkt anlegg ligger nært hvit sektor fra Hegerneset fyrlykt, vi vil derfor minne om at det er viktig at anleggets ytterpunkter blir merket med synkroniserte lys i.h.t til forskrift, ref vilkår nr 5. Vi minner også om at anleggets ytterpunkter må meldes inn til kartverket slik at anlegget blir synlige i de elektroniske sjøkartene som sjøtrafikken benytter, ref vilkår nr 3. Kystverket vurderer at dette er avbøtende tiltak som vil bidra til at sikkerheten for sjøtrafikken blir ivaretatt.

Det må ikke under noen omstendigheter innrettes lys som kan være blendene for de sjøfarende.

Selv om omsøkt anlegg vil medføre at sjøtrafikken kommer noe lenger ut i fjorden når de passerer anlegget er Kystverkets vurdering at det er tilstrekkelig farledsareal til å ivareta sikkerhet og fremkommelighet for sjøtrafikken.

Kystverket har vurdert søknaden etter naturmangfoldloven. Det er de fysiske endringene som fortøyninger ol. som blir vurdert. Søk i Miljødirektoratets database viser ikke konflikt med naturtyper eller vern. Vi legger også til grunn at anleggsendringen skjer innenfor godkjent areal til akvakultur.

Risikoen for skade på vannmiljøet ved etablering av de rene fysiske installasjonene (rammefortøyning og fortøyning til forflåte) som Kystverket gir tillatelse til, vurderes som svært liten og kunnskapsgrunnlaget vurderes derfor som meget godt i forhold til sakens karakter. Kystverkets vurderer at det ikke foreligger grunnlag for å si at lokaliteten vil ha noen negativ betydning for miljømålene i vannforskriften §§ 4 til 7 eller forringe tilstanden i vannforekomsten.

Etter Kystverkets vurdering vil sikkerhet og fremkommelighet i farvannet være ivaretatt etter etablering av anlegget.

4 Konklusjon

På bakgrunn av vurderingen over, har vi kommet til at vi kan gi tillatelse til søknaden om utvidelse av akvakulturanlegg.

Det fremgår av havne- og farvannsloven § 16 siste ledd at tillatelsen faller bort hvis arbeidet med tiltaket ikke er satt i gang senest tre år etter at tillatelsen ble gitt. Det samme gjelder hvis arbeidet med tiltaket blir innstilt i mer enn to år. Kystverket kan forlenge fristen én gang med inntil tre år.

Vedtaket med vilkår finner du fremst i dette brevet.

5 Rett til å klage

Dette er et enkeltvedtak som søkeren og andre med rettslig klageinteresse kan klage på innen 3 – tre - uker etter at samlet vedtak fra Rogaland fylkeskommune er kommet frem.

Søker eller andre med rettslig klageinteresse står imidlertid fritt til å klage på Kystverkets vedtak før fylkeskommunen har sendt ut det samlede vedtaket. Se vedlagte *Orientering om klageadgang*.

Muligheten til å klage må være benyttet før søksmål om gyldigheten av vedtaket eller krav om erstatning som følge av vedtaket reises, jf. forvaltningsloven § 27b. Søksmål kan likevel reises når det er gått seks måneder fra klage første gang ble framsatt, og det ikke skyldes forsømmelse fra klagerens side at klageinstansens avgjørelse ikke foreligger.

Vi presiserer at det ved avgjørelsen kun er reglene i havne- og farvannsloven og ikke annet lov- og regelverk som er vurdert.

Havne- og farvannsloven regulerer ikke nabo- eller eiendomsforhold. Slike forhold er derfor ikke vurdert i forbindelse med dette vedtaket. Søkeren må selv innhente nødvendig samtykke fra grunneiere og andre rettighetshavere. Kystverket har ikke ansvar for å følge opp dette. Privatrettslige tvister mellom partene avgjøres enten gjennom avtale eller av domstolene.

Orientering om klageadgang

KLAGEORGAN

Enkeltvedtak fattet av Kystverket kan påklages til Samferdselsdepartementet, jf. forvaltningsloven § 28.

Klagen skal sendes til Kystverket per e-post til post@kystverket.no eller per post til Kystverket, Postboks 1502, 6025 ÅLESUND.

KLAGEFRIST

Klagefristen er 3 uker fra den dag dette brevet kom frem, jf. forvaltningsloven § 29. Det er tilstrekkelig at klagen er postlagt innen fristens utløp. Dersom klagen kommer for sent, kan Kystverket se bort fra klagen. Det kan søkes om å få forlenget fristen, men da må man oppgi årsaken til dette, jf. forvaltningsloven §§ 29 og 31.

KLAGENS INNHOLD

Klagen må inneholde følgende, jf. forvaltningsloven § 32:

- hvilket vedtak det klages over
- den eller de endringer som ønskes
- eventuelle andre opplysninger som kan ha betydning for vurderingen av klagen

I tillegg bør man nevne de grunner klagen støtter seg til. Klagen må undertegnes.

UTSETTING AV GJENNOMFØRING AV VEDTAKET

Selv om det er klageadgang på et vedtak, kan vedtaket vanligvis gjennomføres straks. Førsteininstansen, klageinstansen eller annet overordnet organ, kan beslutte at vedtak likevel ikke skal iverksettes før klagefristen er ute eller klagen er avgjort, jf. forvaltningsloven § 42. Man kan søke om å få utsatt gjennomføringen av et vedtak til klagefristen er ute eller til klagen er avgjort (søke om oppsettende virkning av klagen), jf. forvaltningsloven § 42. Begrunnet søknad sendes til den etaten som er førsteinstans for vedtaket. En avgjørelse om oppsettende virkning kan ikke påklages.

RETT TIL Å SE SAKSDOKUMENTENE OG TIL Å KREVE VEILEDNING


Med visse begrensninger har en part rett til å se dokumentene i saken, jf. forvaltningsloven §§ 18 og 19. Parten må i tilfelle ta kontakt med Kystverket. Man vil da få nærmere veiledning om adgangen til å klage, om fremgangsmåten og reglene om saksbehandlingen.

KOSTNADER VED KLAGESAKEN

En part kan kreve dekning for vesentlige kostnader i forbindelse med klagesaken, jf. forvaltningsloven § 36. Forutsetningen er da vanligvis at det organet som traff det opprinnelige vedtaket har gjort en feil slik at vedtaket blir endret. Det kan også søkes om å få dekket utgifter til nødvendig advokathjelp etter reglene om fritt rettsråd. Vanligvis gjelder visse inntekts- og formuesgrenser. Klageinstansen eller partens advokat kan gi nærmere opplysninger om dette.

KLAGE TIL SIVILOMBUDSMANNEN

Hvis man mener å ha vært utsatt for urett fra den offentlige forvaltnings side, kan man klage til Stortingets ombudsmann for forvaltningen (Sivilombudsmannen). Sivilombudsmannen kan ikke selv endre vedtaket, men kan gi sin vurdering av hvordan den offentlige forvaltning har behandlet saken, og om det er gjort eventuelle feil eller forsømmelser.



Med hilsen

Jan Morten Hansen
avdelingsleder

Bjarte Holta
trafikkleder

Dokumentet er elektronisk godkjent

Eksterne kopimottakere:

VESTLAND FYLKESKOMMUNE	Postboks 7900	5020	BERGEN
ALVER KOMMUNE	Postboks 4	5906	FREKHAUG
FISKERIDIREKTORATET	Postboks 185 Sentrum	5804	BERGEN
FORSVARSBYGG	Postboks 405 Sentrum	0103	OSLO

Vedlegg:

Kart som viser godkjent plassering av anlegg
Orientering om klageadgang
Vedlegg 2 for merking av akvakulturanlegg