



Forum Arkitekter AS
Damsgårdsveien 16
5058 BERGEN

Referansar:
Dykkar:
Vår: 20/18493 - 20/80146

Saksbehandlar:
Larissa Dahl
larissa.dahl@alver.kommune.no

Dato:
17.12.2020

Referat fra forhåndskonferanse - gbnr 336/10 Ådland nordre

Førehandskonferanse er ein gjensidig orientering om rammeføresetnader for det aktuelle tiltaket og krav knytt til plangrunnlag, infrastruktur, lovverk og saksgang for søknaden. Førehandskonferansen gjev ingen binding i forhold til den vidare sakshandsaminga.

Orienteringa er gjeve på bakgrunn av dei opplysningane som er sendt inn i forkant og/eller lagt fram i møte. Vi gjer merksam på at endring i plangrunnlag, merknader frå naboar, merknader frå offentlege instansar og politiske vedtak med vidare vil kunne føra til krav om endring av prosjektet, lengre tid til sakshandsaming og endring av sakshandsamingsprosessen.


For krav til førehandskonferanse vert det vist til byggesaksforskrifta § 6-1.

Referatet skal dokumentere dei føresetnader som er lagt til grunn, og gjev grunnlag for vidare handsaming. Referatet skal slutførast i førehandskonferansen og kommunen skal straks gjere referatet tilgjengeleg for tiltakshavar. Referatet skal følgje med som vedlegg til ein eventuell byggesøknad.

Førehandskonferanse er ei gebyrlagt teneste, jf. Alver kommune si gebyrforskrift.

Tiltak	Førehandskonferanse Gbnr: 336/10
Tiltakshavar	Tor Christian Sivertsen
Ansvarleg søkjar	Forum Arkitekter AS
Møtestad	TEAMS
Møtedato	17.12.2020, kl.14.00

Til stades i møtet fra kunde og kommune	Per Hammar -ansvarleg søkjar Forum Arkitekter AS, Tiltakshavar- Tor Christian Sivertsen; sakshandsamar – Larissa Dahl, Plan og byggesak avd.
--	--


Søklar kom med følgjande orientering om tiltaket	<p>Det skal oppførast et tilbygg til hytte med BYA på 52 m², og rivast delar av hytte:</p>  <p>Eksisterende hytte hoveddel, har følgende avstand til sjø: 8,5 m Endres ikke som følge av nytt tiltak.</p> <p>Eksisterende anneks, har følgende avstand til sjø: 10,8 m Annekset rives og erstatt av vinterhage. Ny avstand fra vinterhage til sjø: 9,5 m</p> <p>Eksisterende BRA inkludert overbygget uteareal (utestue): 88,2 m² Nytt tiltak / BRA utvidelse inkludert vinterhage: 71,5 m²</p> <p>Tidligere oppgitt BYA inkluderer terrasser på bakkeplan.</p>
---	---

Sakshandsaming

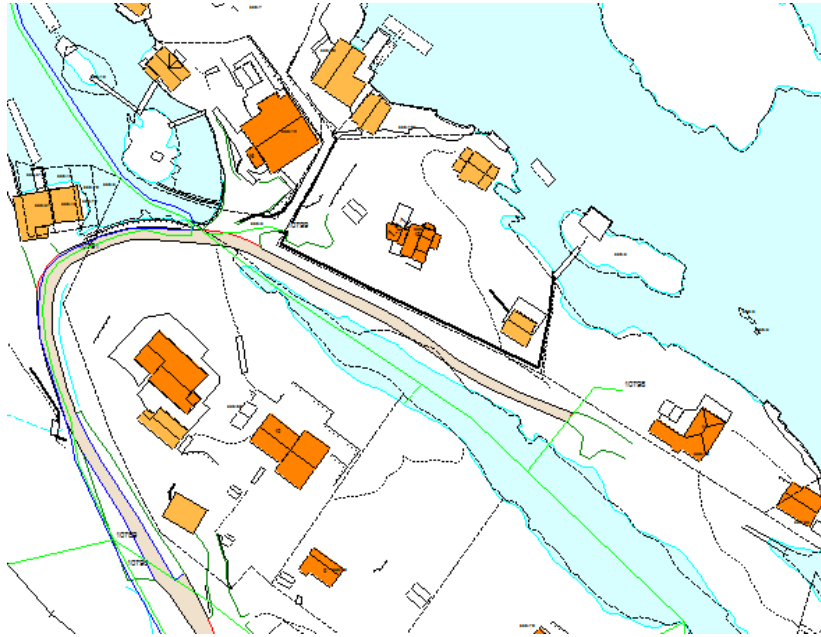
Sakstype	<input checked="" type="checkbox"/> Tiltak som krev søknad, løyve og ansvarsrett jf. pbl. § 20-3 <input type="checkbox"/> Tiltak som krev søknad og løyve, jf. pbl. § 20-4 <input type="checkbox"/> Tiltak som ikkje krev søknad og løyve, jf. pbl. § 20-5 <input type="checkbox"/> Tiltak som vert handsama etter anna lovverk, jf. pbl. § 20-6 <input checked="" type="checkbox"/> Søknad om dispensasjon, jf. pbl § 19-1
Tiltaksklasse SØK	<input checked="" type="checkbox"/> Tiltaksklasse 1 <input type="checkbox"/> Tiltaksklasse 2 <input type="checkbox"/> Tiltaksklasse 3 Kompleksitet og moglege konsekvensar av feil og manglar, er avgjerande for val av tiltaksklasse. Val av tiltaksklasse kan verta endra i løpet av prosessen.
Nabotilhøve	<input checked="" type="checkbox"/> Naboar og tverrbuar skal ha varsel i samsvar med naboliste og situasjonskart, jf. pbl. § 21-3. Tiltaket skal vera plassert minimum 4 meter frå eigedomsgrensa, jf. pbl. § 29-4, med mindre: <ul style="list-style-type: none"> <input checked="" type="checkbox"/> Det er sett anna byggegrense i plan <input checked="" type="checkbox"/> Det vert søkt om dispensasjon <input type="checkbox"/> Det ligg føre skriftleg samtykke frå nabo, jf. pbl § 29-4 3.ledd bokstav b <input type="checkbox"/> Kommunen kan godkjenne nærare plassering av garasjar, uthus og liknande mindre tiltak jf. pbl § 29-4 3.ledd bokstav b, jf. TEK10 § 6-4
Situasjonsplan/ utomhusplan	Situasjonsplan må visa alle tiltaka søknaden gjeld. Krav til innhald er til dømes: <ul style="list-style-type: none"> • Målsatt med ytre mål • Vise avstand til nabogrense • Vise møneretning • Vise byggegrenser • Vise avstand til midtline til offentleg veg • Vise murar/terrenginngrep uteopphaldsareal
Teikningar	Det må sendast inn teikningar i målestokk. I teikningsgrunnlaget skal det leggst ved teikningar av alle fasadar, planløyning med målsett areal på rom, og snitt. Mønehøgde og gesimshøgde skal gå fram. Ved søknad om endring av eksisterande bygg må det leggst ved: <ul style="list-style-type: none"> <input checked="" type="checkbox"/> Fasadar og planløyning før endring <input checked="" type="checkbox"/> Fasadar og planløyning etter endring, der endringar er tydeleg markert
Uavhengig kontroll	<input type="checkbox"/> Obligatorisk uavhengig kontroll, jf. SAK § 14-2 <input type="checkbox"/> Kommunen krev uavhengig kontroll i tiltaket, jf. SAK § 14-3. Følgjande ansvarsområde må ha uavhengig kontroll:

<p>Godkjenning/uttale etter anna lovverk, jf. SAK § 6-2</p> <p>Der forholdet til anna mynde ikkje er avklart ved innsending av søknad, vert søknaden sendt på høyring og/eller oversendt for vedtak etter det aktuelle lovverk.</p>	<table border="1"> <tr><td><input type="checkbox"/></td><td>Arbeidstilsynet</td></tr> <tr><td><input type="checkbox"/></td><td>Direktoratet for mineralforvaltning</td></tr> <tr><td><input type="checkbox"/></td><td>Brannvesen</td></tr> <tr><td><input type="checkbox"/></td><td>Forurensningsstyresmakt – Kommunal</td></tr> <tr><td><input type="checkbox"/></td><td>Forurensningsstyresmakt – Fylkesmannen</td></tr> <tr><td><input checked="" type="checkbox"/></td><td>Friluftsstyresmakt - Kommunal</td></tr> <tr><td><input type="checkbox"/></td><td>Havnestyresmakt – Kommunal/Bergen om Omland Havnevesen</td></tr> <tr><td><input type="checkbox"/></td><td>Havnestyresmakt - Kystverket</td></tr> <tr><td><input type="checkbox"/></td><td>Helsestyresmakt - Kommunens helseteneste</td></tr> <tr><td><input type="checkbox"/></td><td>Helsestyresmakt - Mattilsynet</td></tr> <tr><td><input type="checkbox"/></td><td>Jordlovsstyresmakt - Kommunal</td></tr> <tr><td><input type="checkbox"/></td><td>Kyrkjeleg styresmakt</td></tr> <tr><td><input type="checkbox"/></td><td>Luffartstilsynet</td></tr> <tr><td><input type="checkbox"/></td><td>Kulturminne – Fylkeskommunen</td></tr> <tr><td><input type="checkbox"/></td><td>Kulturminne – Bergens sjøfartsmuseum</td></tr> <tr><td><input type="checkbox"/></td><td>Sivilforsvaret</td></tr> <tr><td><input type="checkbox"/></td><td>Vegstyresmakt – Kommunal</td></tr> <tr><td><input type="checkbox"/></td><td>Vegstyresmakt - Statens vegvesen</td></tr> <tr><td><input checked="" type="checkbox"/></td><td>Anna Fylkesmann, fylkeskommune med omsyn til byggjegrænse mot sjøen, dispensasjon frå føresegn i planen</td></tr> </table> <p>Søklar kan sjølv leggja saka fram for andre styresmakter.</p>	<input type="checkbox"/>	Arbeidstilsynet	<input type="checkbox"/>	Direktoratet for mineralforvaltning	<input type="checkbox"/>	Brannvesen	<input type="checkbox"/>	Forurensningsstyresmakt – Kommunal	<input type="checkbox"/>	Forurensningsstyresmakt – Fylkesmannen	<input checked="" type="checkbox"/>	Friluftsstyresmakt - Kommunal	<input type="checkbox"/>	Havnestyresmakt – Kommunal/Bergen om Omland Havnevesen	<input type="checkbox"/>	Havnestyresmakt - Kystverket	<input type="checkbox"/>	Helsestyresmakt - Kommunens helseteneste	<input type="checkbox"/>	Helsestyresmakt - Mattilsynet	<input type="checkbox"/>	Jordlovsstyresmakt - Kommunal	<input type="checkbox"/>	Kyrkjeleg styresmakt	<input type="checkbox"/>	Luffartstilsynet	<input type="checkbox"/>	Kulturminne – Fylkeskommunen	<input type="checkbox"/>	Kulturminne – Bergens sjøfartsmuseum	<input type="checkbox"/>	Sivilforsvaret	<input type="checkbox"/>	Vegstyresmakt – Kommunal	<input type="checkbox"/>	Vegstyresmakt - Statens vegvesen	<input checked="" type="checkbox"/>	Anna Fylkesmann, fylkeskommune med omsyn til byggjegrænse mot sjøen, dispensasjon frå føresegn i planen
<input type="checkbox"/>	Arbeidstilsynet																																						
<input type="checkbox"/>	Direktoratet for mineralforvaltning																																						
<input type="checkbox"/>	Brannvesen																																						
<input type="checkbox"/>	Forurensningsstyresmakt – Kommunal																																						
<input type="checkbox"/>	Forurensningsstyresmakt – Fylkesmannen																																						
<input checked="" type="checkbox"/>	Friluftsstyresmakt - Kommunal																																						
<input type="checkbox"/>	Havnestyresmakt – Kommunal/Bergen om Omland Havnevesen																																						
<input type="checkbox"/>	Havnestyresmakt - Kystverket																																						
<input type="checkbox"/>	Helsestyresmakt - Kommunens helseteneste																																						
<input type="checkbox"/>	Helsestyresmakt - Mattilsynet																																						
<input type="checkbox"/>	Jordlovsstyresmakt - Kommunal																																						
<input type="checkbox"/>	Kyrkjeleg styresmakt																																						
<input type="checkbox"/>	Luffartstilsynet																																						
<input type="checkbox"/>	Kulturminne – Fylkeskommunen																																						
<input type="checkbox"/>	Kulturminne – Bergens sjøfartsmuseum																																						
<input type="checkbox"/>	Sivilforsvaret																																						
<input type="checkbox"/>	Vegstyresmakt – Kommunal																																						
<input type="checkbox"/>	Vegstyresmakt - Statens vegvesen																																						
<input checked="" type="checkbox"/>	Anna Fylkesmann, fylkeskommune med omsyn til byggjegrænse mot sjøen, dispensasjon frå føresegn i planen																																						

Plangrunnlag													
Planstatus	<table style="width: 100%;"> <tr> <td><input checked="" type="checkbox"/> Kommunedelplan</td> <td><input type="checkbox"/> Pågåande planarbeid</td> </tr> <tr> <td><input type="checkbox"/> Reguleringsplan</td> <td><input type="checkbox"/> Områderegulering</td> </tr> <tr> <td><input type="checkbox"/> Utbyggingsplan</td> <td><input type="checkbox"/> Detaljregulering</td> </tr> <tr> <td><input checked="" type="checkbox"/> Omsynssoner</td> <td><input type="checkbox"/> Bygge- og deleforbod</td> </tr> <tr> <td><input type="checkbox"/> Uregulert</td> <td><input type="checkbox"/> Energipolitisk handlingsplan</td> </tr> <tr> <td><input type="checkbox"/> Lokale vedtekter</td> <td><input type="checkbox"/> Anna</td> </tr> </table>	<input checked="" type="checkbox"/> Kommunedelplan	<input type="checkbox"/> Pågåande planarbeid	<input type="checkbox"/> Reguleringsplan	<input type="checkbox"/> Områderegulering	<input type="checkbox"/> Utbyggingsplan	<input type="checkbox"/> Detaljregulering	<input checked="" type="checkbox"/> Omsynssoner	<input type="checkbox"/> Bygge- og deleforbod	<input type="checkbox"/> Uregulert	<input type="checkbox"/> Energipolitisk handlingsplan	<input type="checkbox"/> Lokale vedtekter	<input type="checkbox"/> Anna
<input checked="" type="checkbox"/> Kommunedelplan	<input type="checkbox"/> Pågåande planarbeid												
<input type="checkbox"/> Reguleringsplan	<input type="checkbox"/> Områderegulering												
<input type="checkbox"/> Utbyggingsplan	<input type="checkbox"/> Detaljregulering												
<input checked="" type="checkbox"/> Omsynssoner	<input type="checkbox"/> Bygge- og deleforbod												
<input type="checkbox"/> Uregulert	<input type="checkbox"/> Energipolitisk handlingsplan												
<input type="checkbox"/> Lokale vedtekter	<input type="checkbox"/> Anna												
Plannamn	Kommunedelplan KDP for Meland												
Føremål	Byggeområde, avsatt til hytte, konflikt med byggjegrænse mot sjøen:												

	
Planføresegner	<ul style="list-style-type: none"> <input checked="" type="checkbox"/> Maksimal utnyttingsgrad og reknemåte: maks. 20% BYA, maks. hytte storleik er BRA på 120 m2 pkt.1.6.14 i KDP Meland <input checked="" type="checkbox"/> Maksimal gesims-/ mønehøgd: gesimshøgd maks. 6 m, mønehøgd maks 8 m, jf. pkt.1.6.14 om hytte <input checked="" type="checkbox"/> Byggegrense/byggelinje: vist med stipla grå lina på kartet, pkt. 1.6.2 i tillegg <input type="checkbox"/> Frisiktsone: <input type="checkbox"/> Krav til møneretning/takform: <input type="checkbox"/> Krav til takvinkel: <input type="checkbox"/> Spesielle krav til terreng, gjerder, murar m.m.: <input checked="" type="checkbox"/> Anna: pkt.1.6.14 Maks. BRA på 120 m2, er absolutt krav
Rekkjefølgjekrav	Aktuelle rekkjefølgjekrav i plan:
Utbyggingsavtalar	<input type="checkbox"/> Det ligg føre utbyggingsavtale datert [sett inn] for det aktuelle området
Dispensasjon Dispensasjon krev grunngitt søknad. Dispensasjon må	Dette tiltaket krev dispensasjon frå: <ul style="list-style-type: none"> <input checked="" type="checkbox"/> Gjeldande kommunedelplan for følgjande føremål/føresegner: Byggegrense mot sjøen og storleik pkt.1.6.14 BRA maks.120 m2

nabovarslas, enten særskilt eller saman med byggeløyve.	<input type="checkbox"/> Plan- og bygningslova: <input type="checkbox"/> Forskrifter: <input type="checkbox"/> Vedtekter: <input type="checkbox"/> Anna:
Vurdering/merknad:	Tiltaket krev dispensasjon frå byggjegrense mot sjøen og storleik pkt.1.6.14 BRA maks.120 m2

Infrastruktur									
Vatn- og avløp	<table style="width: 100%; border: none;"> <tr> <td><input checked="" type="checkbox"/> Offentleg vatn</td> <td><input type="checkbox"/> Privat vatn</td> </tr> <tr> <td><input type="checkbox"/> Offentleg avløp</td> <td><input checked="" type="checkbox"/> Privat avløp</td> </tr> <tr> <td><input type="checkbox"/> Overvasshandtering</td> <td><input type="checkbox"/> Terreng</td> </tr> </table> <p>Det må gå fram av søknaden korleis overvatn frå eigedommen skal handterast.</p>  <p>Privat avløp krev søknad om utsleppsløyve dersom dette ikkje ligg føre. Ved privat vatn må søkjar dokumentera tilfredsstillande vassmengd og vasskvalitet.</p> <p>På kart som er vedlegg til søknad om tilknytning til offentlig nett og på kart som er vedlegg til søknad om utsleppsløyve, skal private vatn- og avløpsleidningar og tilknytingspunkt vera teikna inn.</p> <table style="width: 100%; border: none;"> <tr> <td><input type="checkbox"/> Tinglyst rett til plassering av anlegg med tilhøyrande leidningar må liggja føre</td> </tr> <tr> <td><input type="checkbox"/> Plassering i samsvar med plangrunnlag</td> </tr> </table>	<input checked="" type="checkbox"/> Offentleg vatn	<input type="checkbox"/> Privat vatn	<input type="checkbox"/> Offentleg avløp	<input checked="" type="checkbox"/> Privat avløp	<input type="checkbox"/> Overvasshandtering	<input type="checkbox"/> Terreng	<input type="checkbox"/> Tinglyst rett til plassering av anlegg med tilhøyrande leidningar må liggja føre	<input type="checkbox"/> Plassering i samsvar med plangrunnlag
<input checked="" type="checkbox"/> Offentleg vatn	<input type="checkbox"/> Privat vatn								
<input type="checkbox"/> Offentleg avløp	<input checked="" type="checkbox"/> Privat avløp								
<input type="checkbox"/> Overvasshandtering	<input type="checkbox"/> Terreng								
<input type="checkbox"/> Tinglyst rett til plassering av anlegg med tilhøyrande leidningar må liggja føre									
<input type="checkbox"/> Plassering i samsvar med plangrunnlag									

Vurdering/merknad:	<p>Når det skal etablerast fleire bad og soverom i tilbygget er det krav til søknad om utvida utslepp. Søknad om utslepp må sendast til avdeling for Miljø og tilsyn. Rørleggjar må erklære ansvarsrett for PRO/UTF. Det står at hytte er kopla til kommunalt vatn og har utslepp til sjøen via felles privat slamavskiljar på 2 m3. I dag er 2 m3 er ikkje tilfredsstillande. Den må vere minst 4 m3. Det er godkjent tilkopling av hytte på gbnr 336/10,33 til kommunalt vatn via privat vassleidning i sak 422/09 den 1.10.2009:</p> <p>Det er søkt om tilknytning til kommunalt vassverk for hytte på gnr. 36 bnr. 10,33 på Nordre Ådland. Tilknytninga skal skje via eksisterande privat vassleidning i området, som skal knytast til det kommunale vassverket, jf. kart stempla motteke 29.09.2009.</p> <p>Eigedomen har godkjend utsleppsløye, jf. vedtak DNT sak 421/09.</p>
Tilkomst	<p>Eigedommen skal ha tilkomst til:</p> <ul style="list-style-type: none"> <input checked="" type="checkbox"/> Kommunal veg via privat veg <input type="checkbox"/> Fylkesveg/Europaveg <input type="checkbox"/> Tilkomst i samsvar med reguleringsplan <input type="checkbox"/> Tilkomst skal skje via privat veg på gbnr [sett inn] <input type="checkbox"/> Tinglyst rett/skriftleg avtale om vegrett med alle aktuelle grunneigarar må ligga føre
Vurdering/merknad:	

Oppretting og endring av eiendom	
<p>Oppretting og endring av eigedom må ikkje gjerast på en slik måte at det oppstår forhold som er i strid med reglane i pbl, forskrift eller plan. Opprettelse eller endring må ikkje gjerast sånn at det blir oppretta/endring av tomta som er ueigna til det føremålet eigedommen har/skal ha på grunn av sin størrelse, form eller plassering</p> <p>For fleire vurderingar, sjå under punkt for Andre tilhøve.</p>	<ul style="list-style-type: none"> <input type="checkbox"/> Terrengtilhøva/topografi på tomt/areal Vurderingsmoment: <input type="checkbox"/> Avstand til nabogrense for ny og eksisterande bygg på eigedommen (Kjem eksisterande bygg i strid med avstandsreglane i pbl § 29-4) Vurderingsmoment: <input type="checkbox"/> Krav til kvalitet på uteareal (plassering, soltilhøve, topografi, kvalitetar) Vurderingsmoment:

Visuelle kvaliteter	I § 29-2 i pbl. står det: "Ethvert tiltak skal prosjekteres og utføres slik at det etter kommunens skjønn innehar gode visuelle kvaliteter både i seg selv og i forhold til dets funksjon og dets bygde og naturlige omgivelser og plassering". <input checked="" type="checkbox"/> Krav til estetikk/tilpassing i kommunedelplan sine føresegner.
Vurdering/merknad:	

Andre tilhøve	
Klima –og naturtilhøve	<input type="checkbox"/> Ras <input type="checkbox"/> Flom <input type="checkbox"/> Støy <input type="checkbox"/> Radon Ved kryss over: Skriv inn kva tiltak som iverksetjast før eller ved innsending av søknad
Verneinteresser i området	
Høgspentline	
Privatrettslege forhold	
Avstand til kommunalt leidningsnett	Krav om 4 meter avstand, jf. standard abonnementsvilkår punkt 3.4. Plassering i strid med dette krev søknad om dispensasjon.

Oppsummering/avklaring av konkrete spørsmål og problemstillingar	Det skal søkjast dispensasjon frå byggjegrense mot sjøen i KDP Meland, pkt. 1.6.14 storleik på 120 m2 BRA. Det skal søkjast om utvida utslepp til Miljø og tilsyn avd.
---	--

Søknad om løyve til tiltak sendast til:

Per post:

Alver kommune
 V/Plan og byggesak
 Postboks 4
 5906 Frekhaug

Elektronisk
post@alver.kommune.no

Med vennleg helsing
 Alver kommune, Plan og byggesak

Marianne Aadland Sandvik
 Avdelingsleiar

Larissa Dahl
 Rådgjevar

Dette dokumentet er elektronisk godkjent og har derfor ingen signatur.

Kopi til:

Tor Christian Sivertsen

Rotvollen 8

5235

RÅDAL

Mottakrar:

Forum Arkitekter AS

Damsgårdsveien 16

5058

BERGEN