



Kommune: 4631 - ALVER
Gardsnummer: 322
Bruksnummer: 16

Utskriftsdato/klokkeslett: 07.02.2022 kl. 08:32

Produsert av: Kjartan Medaas

Dette dokumentet viser resultatet av Arealoverføring ført 26.01.2022.

Orientering om relevant utdrag av matrikkelen

Eit relevant utdrag av matrikkelen viser deler av opplysningane som registrert om matrikkeleiningane (eigedommane). Utdraget viser kva slags endringar som er gjort i matrikkelen knytt til ei forretning, som t.d. kva for grenser som vart behandla. Relevant utdrag av matrikkelen er heimla i Forskrift om eiendomsregistrering av 26. juni 2009 § 9.

Du kan kontakte kommunen for å få komplett matrikkelbrev, dersom du vil sjå alle opplysningar som er registrert om matrikkeleininga.

Om heilskap og nøyaktigheit i relevant utdrag av matrikkelbrevet

Matrikkelen vart etablert ved konvertering av data frå tidlegare register. Det kan variere kor gode slike data er med omsyn til heilskap og nøyaktigheit. I enkelte tilfelle kan grensepunkt og grenselinjer mangle heilt eller delvis, eller vere feil registrerte. Det kan også vere feil og manglar ved registrert bygnings- og adresseinformasjon. Heilskap og kartfestingsnøyaktigheit er oftast betre innanfor enn utanfor tettbygde strøk. Ver merksam på at oppgjve areal for mange matrikkeleiningar og bygg er usikre.

For utfyllande informasjon: www.kartverket.no/utdragmatrikkel

Matrikkeleining

Matrikkeleiningstype: Grunneigedom
Bruksnamn: LYNGHAUG
Etableringsdato: 03.02.1930
Skyld: 0,08
Er tinglyst: Ja
Har festegrunnar: Nei
Er seksjonert: Nei

Det er ikkje registrert bygg på matrikkeleininga.

Arealrapport

Tekst	Areal	Kommentar
Utrekna areal for 322 / 16	8 554,1 m2	

Eigarforhold

Tinglyste eigarforhold

Rolle	Status	Føds.d./org.nr	Namn	Brukseinin	Adresse	Andel
Heimelshavar		918469613	FUREFJELLET INVEST AS		Myrtveitvegen 39 5919 FREKHAUG	1 / 1

Forretningar der matrikkeleininga er berørt

Forretning	Forretningsdokumentdato	Status	Tinglysing	Endra dato	Matrikkelføring
Forretningstype	Kommunal saksreferanse				Signatur Dato
Årsak til feilretting	Nettadresse (URL)				
	Annan referanse				
Arealoverføring	12.01.2022	Tinglyst		01.02.2022	medakjar 26.01.2022
Oppmålingsforretning/arealoverføring	21/9731				
		Rolle	Matrikkeleining		Arealendring
		Avgjevar	4631 - 322/109		-179,6
		Mottakar	4631 - 322/111		179,4
		Berørt	4631 - 322/16		0
		Berørt	4631 - 322/46		0

Landmålarnummer	Namn
000205	KJARTAN MEDAAS

Oversiktskart

Målestokk 1:2 000
EUREF89 UTM Sone 32

6714700

6714600

6714500

6714400

292100

292200

292300

292400

292500


Klettane

322 / 16


322 / 111

322 / 109

322 / 46



Her ser du matrikkeleiningane forretinga gjeld:




Oversiktskart for 322 / 16

Målestokk 1:1 000
EUREF89 UTM Sone 32

6714650

6714600

6714550



40m

292250

292300

292350

292400

292450

322 / 16

Mjåtveitsto

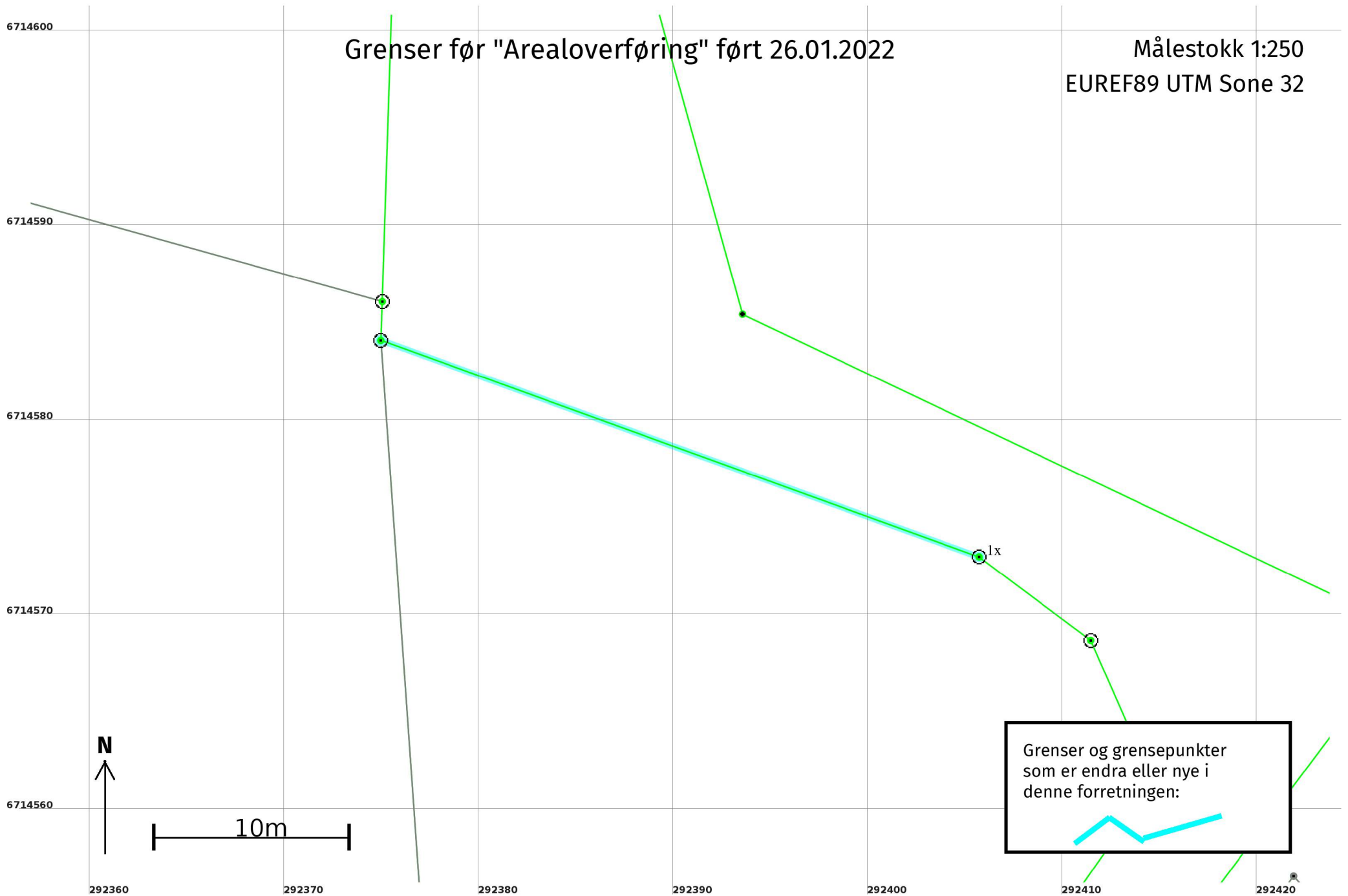
Mjåtveitsto

Mjåtveitsto

Mjåtveitsto

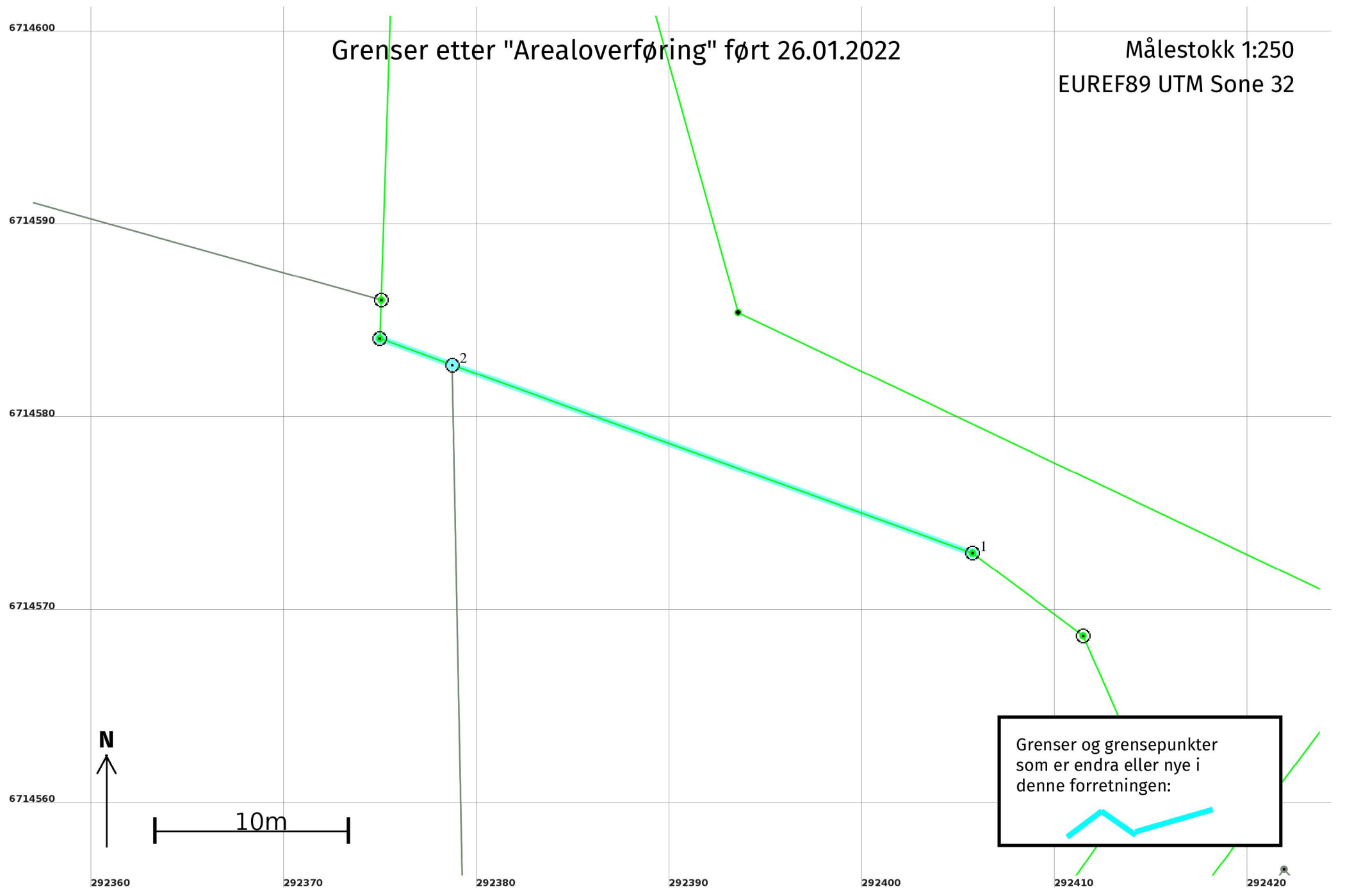
Grenser før "Arealoverføring" ført 26.01.2022

Målestokk 1:250
EUREF89 UTM Sone 32



Grenser etter "Arealoverføring" ført 26.01.2022

Målestokk 1:250
EUREF89 UTM Sone 32



Grenser og grensepunkter som er endra eller nye i denne forretningen:

