



Kommune: 4631 - ALVER
Gardsnummer: 322
Bruksnummer: 46

Utskriftsdato/klokkeslett: 07.02.2022 kl. 08:33

Produsert av: Kjartan Medaas

Dette dokumentet viser resultatet av Arealoverføring ført 26.01.2022.

Orientering om relevant utdrag av matrikkelen

Eit relevant utdrag av matrikkelen viser deler av opplysningane som registrert om matrikkeleiningane (eigedommane). Utdraget viser kva slags endringar som er gjort i matrikkelen knytt til ei forretning, som t.d. kva for grenser som vart behandla. Relevant utdrag av matrikkelen er heimla i Forskrift om eiendomsregistrering av 26. juni 2009 § 9.

Du kan kontakte kommunen for å få komplett matrikelbrev, dersom du vil sjå alle opplysningar som er registrert om matrikkeleininga.

Om heilskap og nøyaktigheit i relevant utdrag av matrikelbrevet

Matrikkelen vart etablert ved konvertering av data frå tidlegare register. Det kan variere kor gode slike data er med omsyn til heilskap og nøyaktigheit. I enkelte tilfelle kan grensepunkt og grenselinjer mangle heilt eller delvis, eller vere feil registrerte. Det kan også vere feil og manglar ved registrert bygnings- og adresseinformasjon. Heilskap og kartfestingsnøyaktigheit er oftast betre innanfor enn utanfor tettbygde strøk. Ver merksam på at oppgjve areal for mange matrikkeleiningar og bygg er usikre.

For utfyllande informasjon: www.kartverket.no/utdragmatrikel

Matrikkeleining

Matrikkeleiningstype: Grunneigedom
Bruksnamn: KLETTEBAKKEN
Etableringsdato: 30.04.1947
Skyld: 0,01
Er tinglyst: Ja
Har festegrunnar: Nei
Er seksjonert: Nei

Arealrapport

Tekst	Areal	Kommentar
Utrekna areal for 322 / 46	3 385,5 m2	

Eigarforhold

Tinglyste eigarforhold

Rolle	Status	Føds.d./org.nr	Namn	Brukseinin	Adresse	Andel
Heimelshavar		914081092	BOLIGUTVIKLING VEST AS		Rosslandsvegen 364 5918 FREKHAUG	1 / 1

Forretningar der matrikkeleininga er berørt

Forretning	Forretningsdokumentdato	Status	Tinglysing	Endra dato	Matrikkelføring
Forretningstype	Kommunal saksreferanse				Signatur Dato
Årsak til feilretting	Nettadresse (URL)				
	Annan referanse				
Arealoverføring	12.01.2022	Tinglyst		01.02.2022	medakjar 26.01.2022
Oppmålingsforretning/arealoverføring	21/9731				
		Rolle	Matrikkeleining		Arealendring
		Avgjevar	4631 - 322/109		-179,6
		Mottakar	4631 - 322/111		179,4
		Berørt	4631 - 322/16		0
		Berørt	4631 - 322/46		0

Landmålarnummer	Namn
000205	KJARTAN MEDAAS

Oversiktskart

Målestokk 1:2 000
EUREF89 UTM Sone 32

6714700

6714600

6714500

6714400

292100

292200

292300

292400

292500

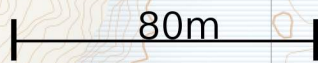
Klettane

322 / 16


322 / 111

322 / 109

322 / 46

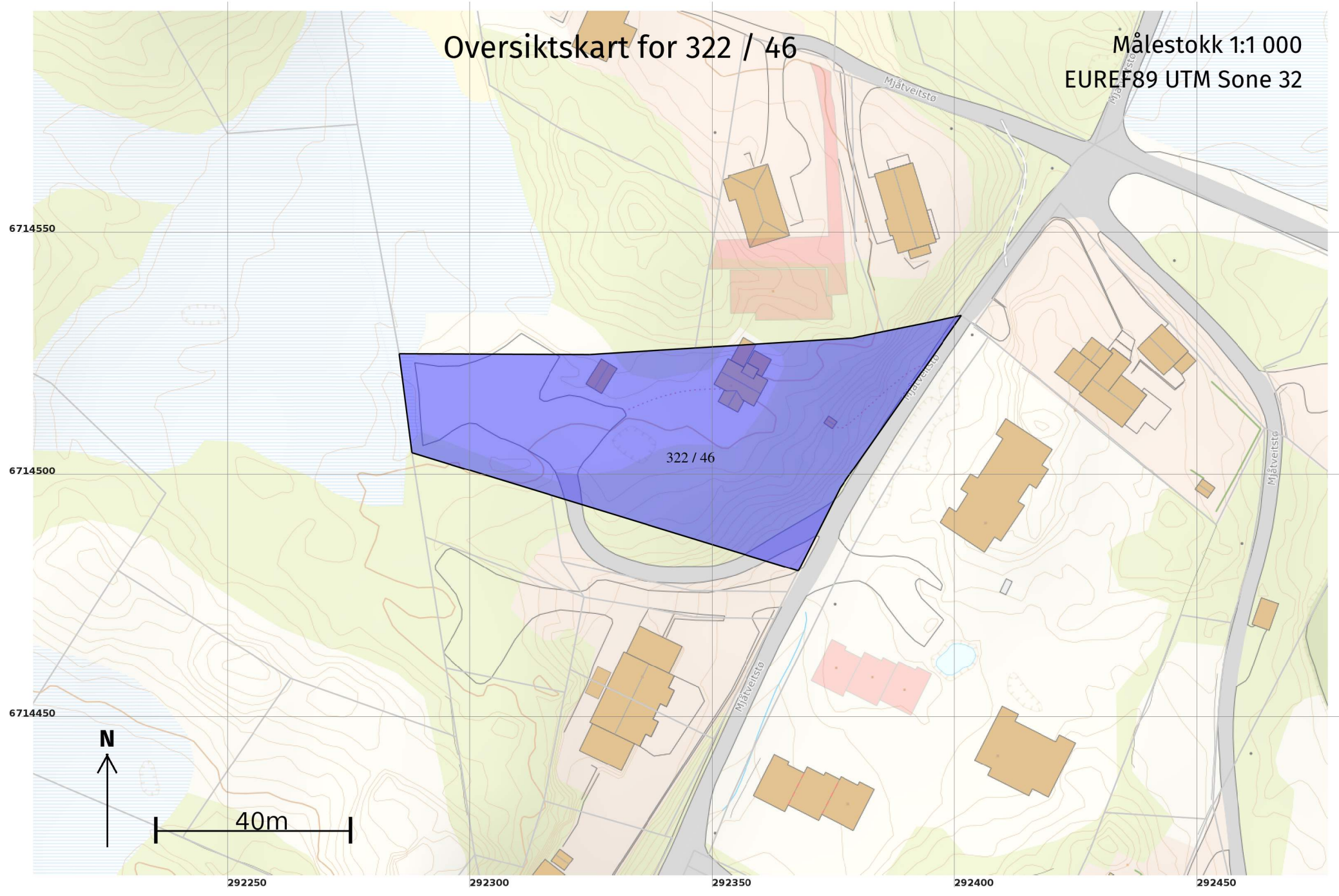


Her ser du matrikkeleiningane forretinga gjeld:



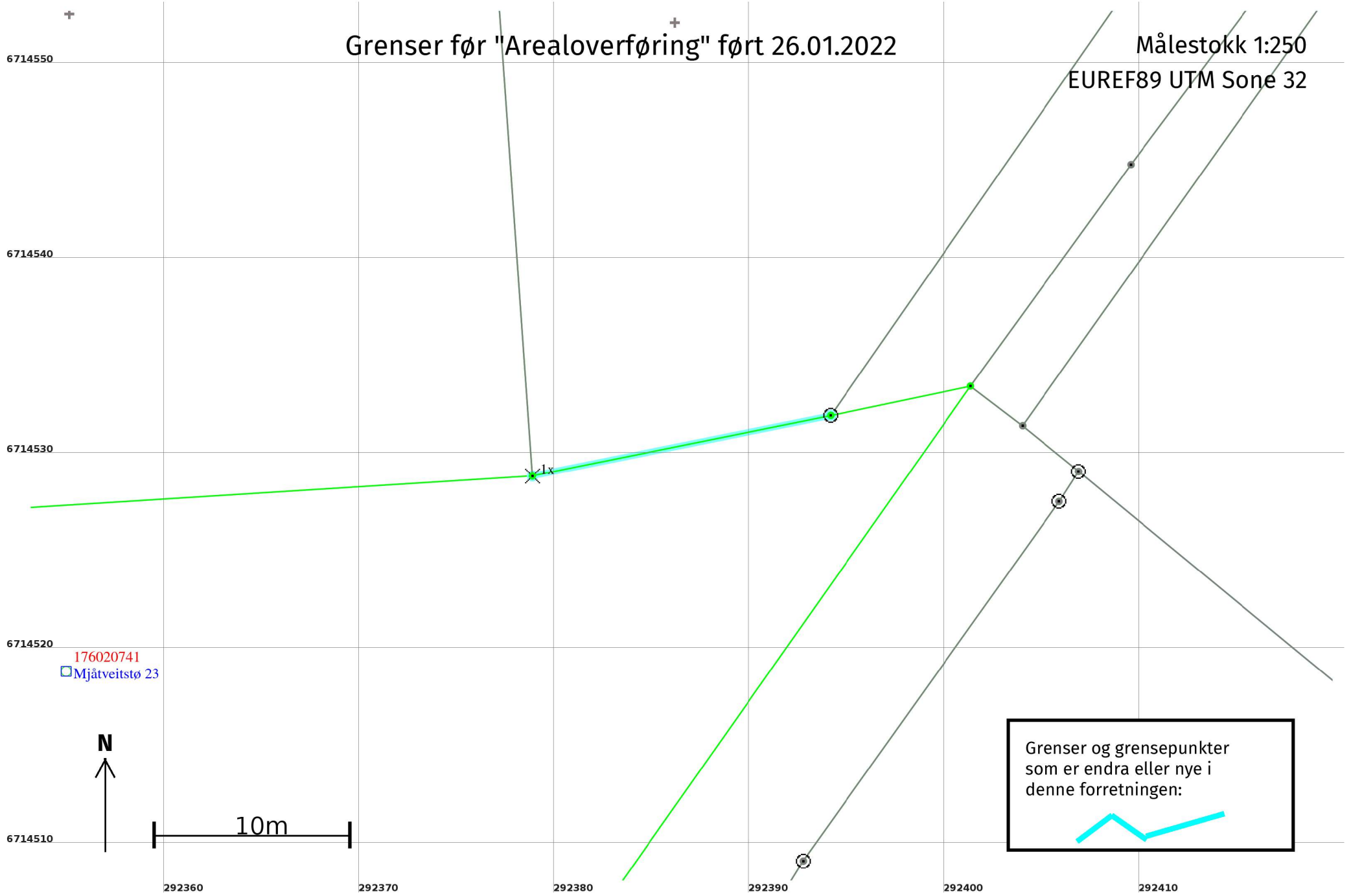
Oversiktskart for 322 / 46

Målestokk 1:1 000
EUREF89 UTM Sone 32



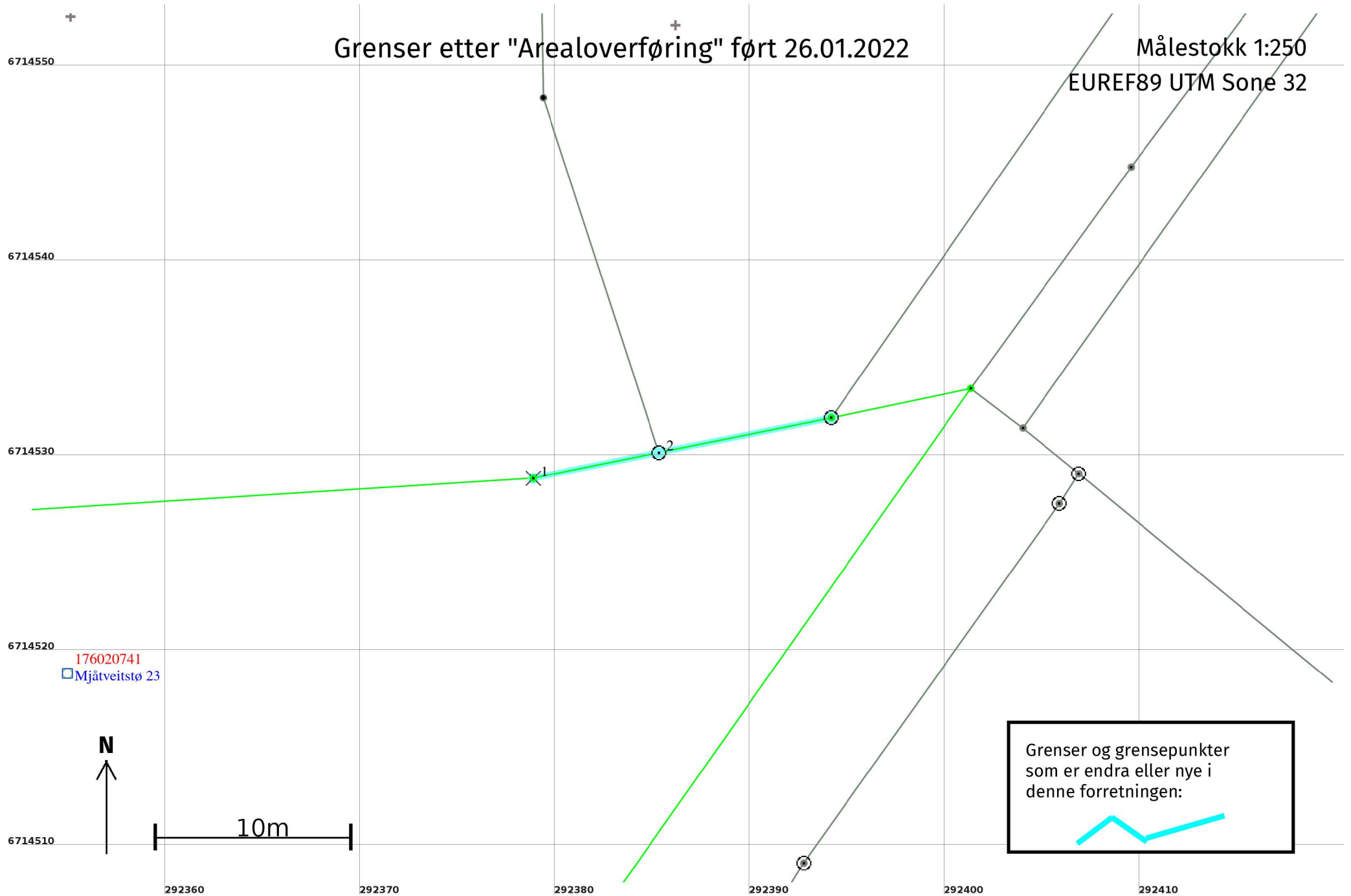
Grenser før "Arealoverføring" ført 26.01.2022

Målestokk 1:250
EUREF89 UTM Sone 32



Grenser etter "Arealoverføring" ført 26.01.2022

Målestokk 1:250
EUREF89 UTM Sone 32



Arealoverføring 26.01.2022

Før forretninga:

Areal: 3 385,5 Arealmerknad:
Representasjonspunkt: Koordinatsystem: EUREF89 UTM Sone 32 **Nord:** 6714503 **Aust:** 292339

Etter forretninga:

Areal: 3 385,5 Arealmerknad:
Representasjonspunkt: Koordinatsystem: EUREF89 UTM Sone 32 **Nord:** 6714503 **Aust:** 292339

Grensepunkt / Grenselinje

Ytre avgrensing

Løpenr	Status	Nord	Aust	Grensemerke nedsett i / Lengde (m)	Grensepunkttype / Linjeinformasjon	Målemetode / Grenser mot	Nøyaktighet (SD i cm)	Radius
1x	Endra - Før	6714529,00	292378,88	15,61	Fjell Kors	96 GPS kinematisk (Real time kinematic) 4631 - 322 / 109 og 4631 - 322 / 111	10	
1	Endra - Etter	6714529,00	292378,88	6,59	Fjell Kors	96 GPS kinematisk (Real time kinematic) 4631 - 322 / 111	10	
2	Nytt	6714530,32	292385,33	9,02	Fjell Offentleg godkjent grensemerke	96 GPS kinematisk (Real time kinematic) 4631 - 322 / 109 og 4631 - 322 / 111	10	