






















**Teiknforklaring**

-  Regulert byggegrense
-  Eksisterende teiggrensers
-  Eksisterende oppheves
-  Nye teiggrensers
-  Eksisterende koter
-  Nye koter
-  Sti/tråkk
-  Gjerde
-  +53
-  322/247
-  Uberørt grøntareal
-  Tilpasset/felles grøntareal
-  Privat uteoppholdsareal/hage
-  Lek/opphold
-  Veg/manøvreringsareal
-  Nye bygg (ulike farger)
-  Overbygget uteareal
-  Skjæring
-  Støttemur
-  Avfallshåndtering
-  Gangvei



Prosjekt: Sveåsen Felt B1a og B1b  
 Fase: Byggemelding  
 Tegning: Utomhusplan B1

Tiltakshaver: Sveåsen AS  
 Date: 15.02.2022  
 Tegningsnr: D-02

Gnr/Bnr: 322/18 m.fl.  
 Tegner: SFV  
 Kontr: MAA  
 Ansv: AB

Mål: A2/1:500

**ENIL EN**  
**ARKIT**  
**EKTER**