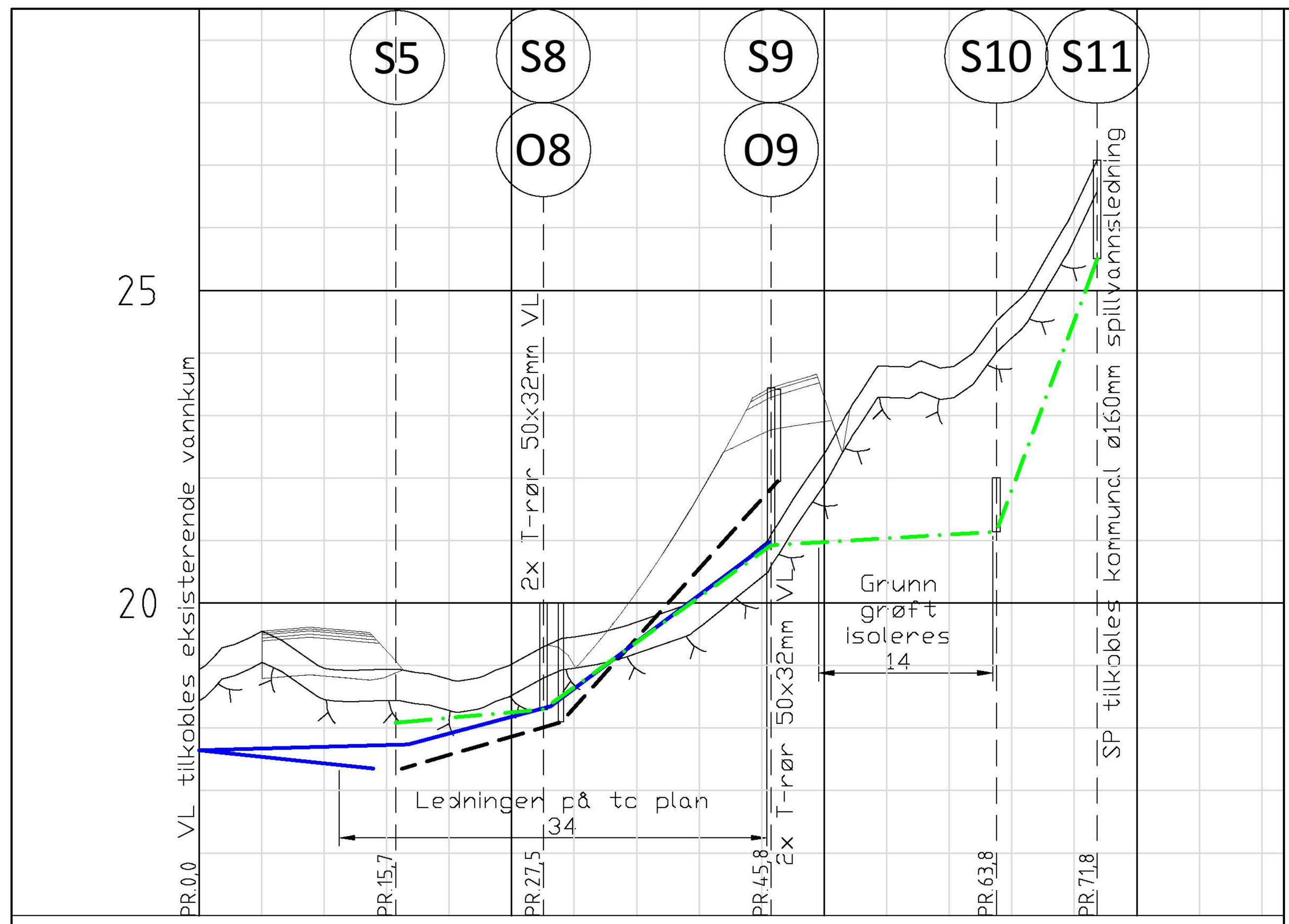

PROFIL NR.		0 · 25 · 50 · 75
Grunneier		172/66 · 172/171
Markslag		Eks. vegbane · Parkeringsplass/lekeplass · Vegbane · Tomt 3 · Terreng
Grunnforhold		Vegfylling · Sprengsteinsfylling · Jord på fjell
Terrenghøyde/ Topp vegdekke		18,94 · 19,55 · 19,59 · 19,23 · 18,78 · 19,02 · 19,00 · 20,18 · 21,73 · 23,36 · 23,29 · 23,79 · 23,77 · 24,74 · 26,31 · 27,08
HOR.V.PUNKT i m		15,7 · 11,8 · 18,2 · 18,0 · 8,1
OV	Kumavst. i m	13,2 · 17,3
OV	Fall i ‰	58,3 · 230,5
OV	Kote innv. bunn	17,35 · 18,10 · 21,95
OV	Type og dim	160PVC SDR 34,4
VL	Kumavst. i m	16,7 · 11,4 · 17,5
VL	Fall i ‰	5,6 · 58,0 · 149,6
VL	Kote utv. topp	17,65 · 17,74 · 18,35 · 20,97
VL	Type og dim	50PE 80 SDR 11
VL	Kumavst. i m	13,9
VL	Fall i ‰	-20,6
VL	Kote utv. topp	17,65 · 17,35
VL	Type og dim	50PE 80 SDR 11
SP	Kumavst. i m	11,8 · 18,2 · 18,0 · 8,1
SP	Fall i ‰	17,8 · 144,1 · 12,0 · 540,8
SP	Kote innv. bunn	18,09 · 18,30 · 20,92 · 21,14 · 25,50
SP	Type og dim	160PVC SDR 34,4

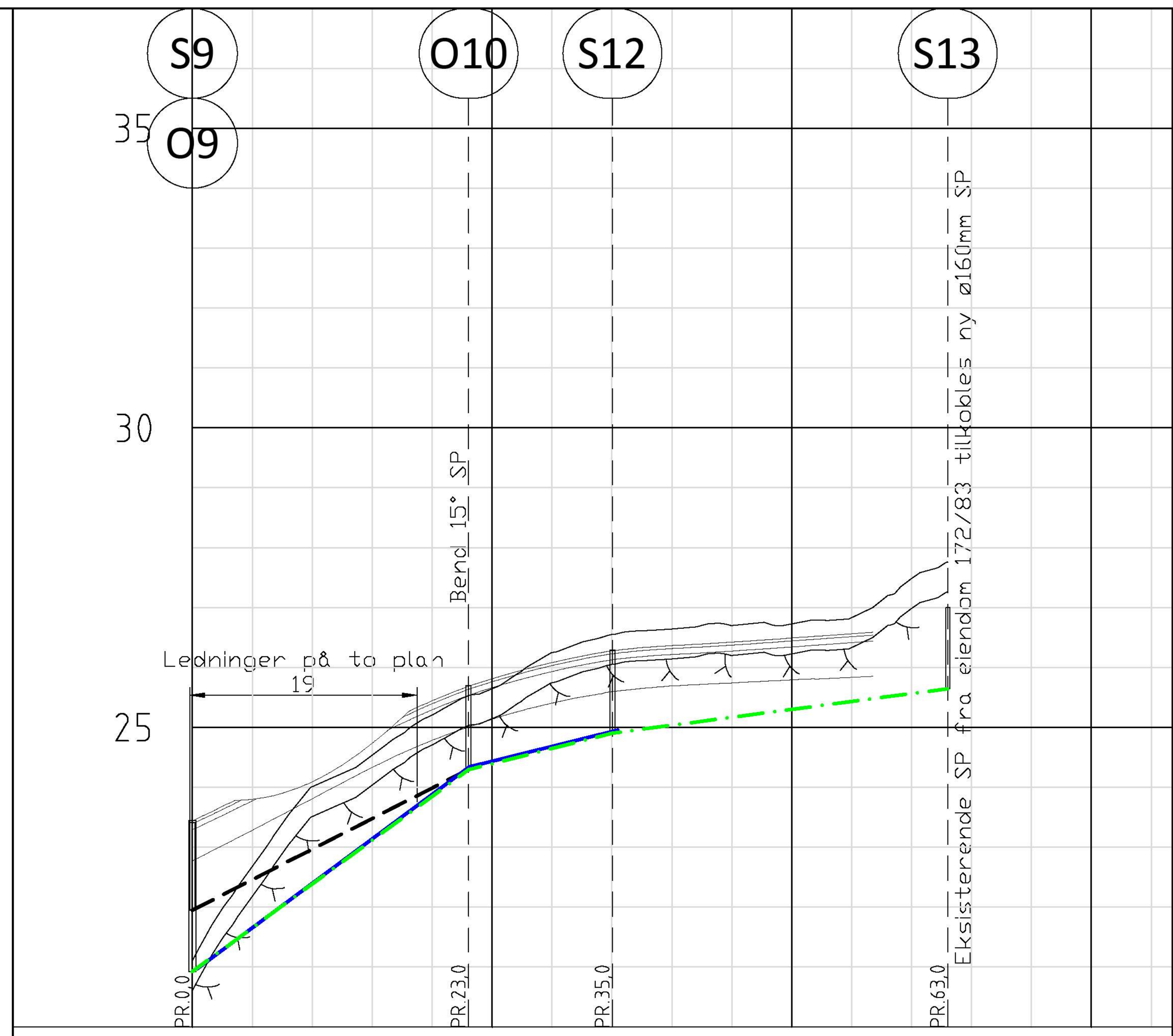

PROFIL NR.		0 · 25 · 50 · 75
Grunneier		172/66
Markslag		Vegbane · Terreng/hage
Grunnforhold		Sprengsteinsfylling · Jord på fjell
Terrenghøyde/ Topp vegdekke		23,44 · 23,80 · 24,09 · 24,74 · 25,44 · 25,81 · 26,08 · 26,28 · 26,37 · 26,42 · 26,49 · 26,56 · 27,49 · 27,76
HOR.V.PUNKT i m		23,0 · 12,0 · 28,0
OV	Kumavst. i m	23,0
OV	Fall i ‰	99,2
OV	Kote innv. bunn	21,95 · 24,30
OV	Type og dim	160PVC SDR 34,4
VL	Kumavst. i m	22,7 · 12,4
VL	Fall i ‰	149,1 · 49,7
VL	Kote utv. topp	20,97 · 24,34 · 24,95
VL	Type og dim	32PE 80 SDR 11
SP	Kumavst. i m	23,0 · 12,0 · 28,0
SP	Fall i ‰	146,2 · 50,9 · 26,5
SP	Kote innv. bunn	20,92 · 24,29 · 24,90 · 25,65
SP	Type og dim	110PVC SDR 34,4

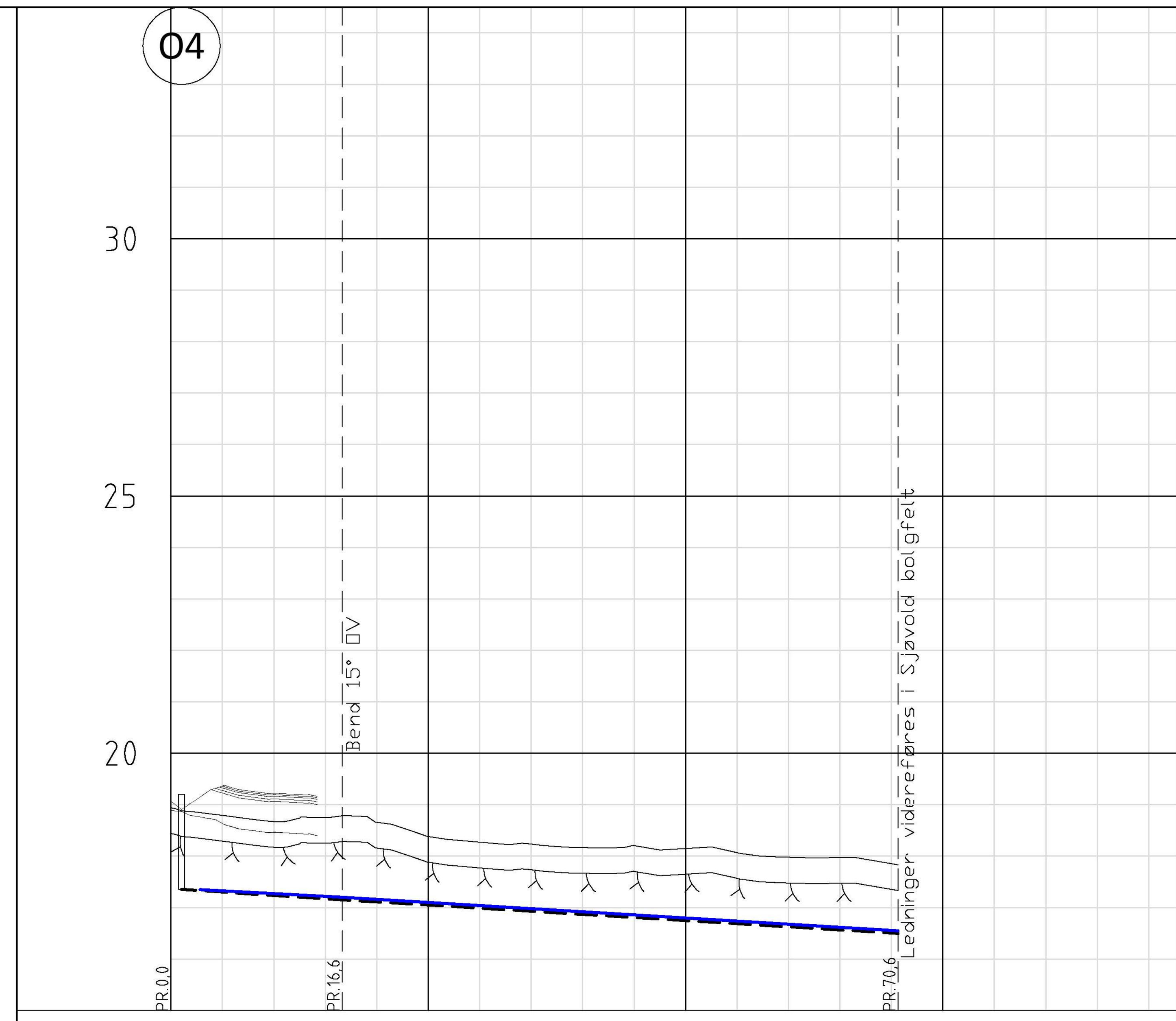

PROFIL NR.		0 · 25 · 50 · 75
Grunneier		172/66
Markslag		P-plass/lekeplass · Terreng/hage
Grunnforhold		Sprengsteinsfylling
Terrenghøyde/ Topp vegdekke		19,07 · 19,36 · 19,22 · 18,75 · 18,66 · 18,38 · 18,27 · 18,23 · 18,17 · 18,21 · 18,15 · 18,07 · 17,98 · 17,97 · 17,85
HOR.V.PUNKT i m		16,6 · 54,0
OV	Kumavst. i m	15,6 · 54,0
OV	Fall i ‰	-12,9 · -12,1
OV	Kote innv. bunn	17,35 · 17,15 · 16,50
OV	Type og dim	500DV_Oi SN8
VL	Kumavst. i m	15,2 · 54,0
VL	Fall i ‰	-10,7 · -12,1
VL	Kote utv. topp	17,35 · 17,20 · 16,55
VL	Type og dim	50PE 80 SDR 11

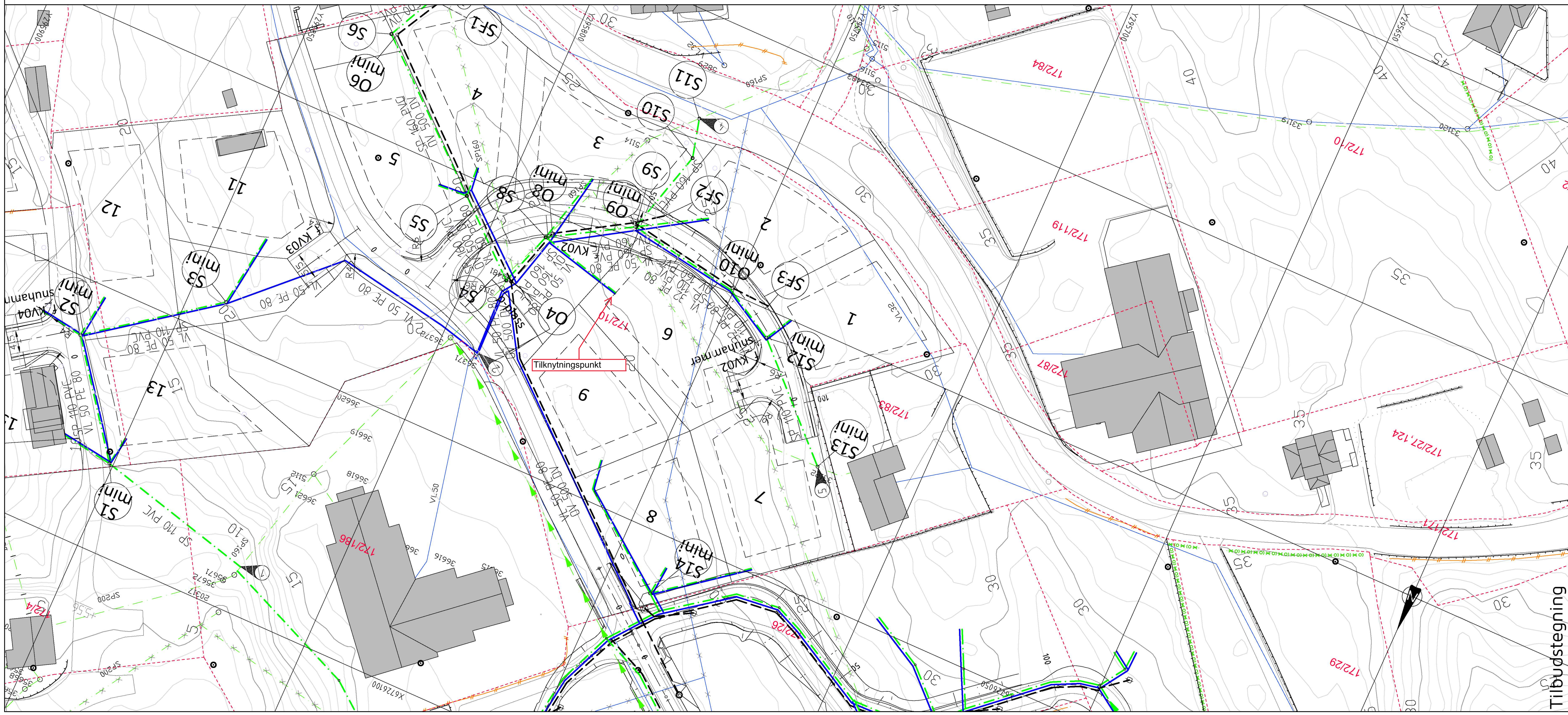

TEGNFORKLARING

Eksisterende		Prosjektert
	Vannledning (VL)	
	Spillvannsledning (SP)	
	Overvannsledning (OV)	
	Pumpeledning spillvann (SPP)	
	Ledning i borehull	
	Ledning utgår	
!	Stakekum (S/O)	
	Ministakekum (S/O mini)	
	Vannledningskum m/brann- og stengeventil (V)	
	Sandfangskum m/kuppelrist (SF)	
	Sandfangskum m/ristlokk (SF)	

Avstikk til eneboligtomt:
ø32mm PE80 SDR11 VL
ø110mm PVC SDR34,4 SP
Legges med min. fall 15‰

Avstikk til tomter avsluttes min. 2,0m ut fra veikant, min. 6,0m fra hovedledningsgrøft eller 2,0m innenfor tomtegrense.
Det sprenges grøft min. 2,0m videre fra avslutning avstikk.

Rev.	Dato	Sign.	Revisjonen gjelder

Oppdragsgiver
Seim Bygg AS

Prosjekt
Nilshøyen boligfelt. VVA-anlegg
Ledningsplan og profil. Kum S8-S11, kum S9-S13 og kum O4.

Tegn.	Kontr.	Godkj.
BN	THF	

Dato: 07.05.2018
Målestokk: 1:500/100 Format: A1
Prosjektnr.: 18002
Tegningsnr.: GH03 Rev.:

haugen VVA
Kanalveien 5
5068 Bergen
Tlf. 55 59 82 60
e-post: post@haugenvva.no