

Vegplan på Vetås

Sted: gnr/bnr 485/7

Radøy i Alver kommune

Tegning dato: 22. februar 2022

Oppdrag og kontaktpersoner:

Johnny Vetås, Finn Ziem,

Odd Haugen Maskinstasjon AS,

Landmåler og tegner:

Petter N. Sæterdal, sak nr 993.

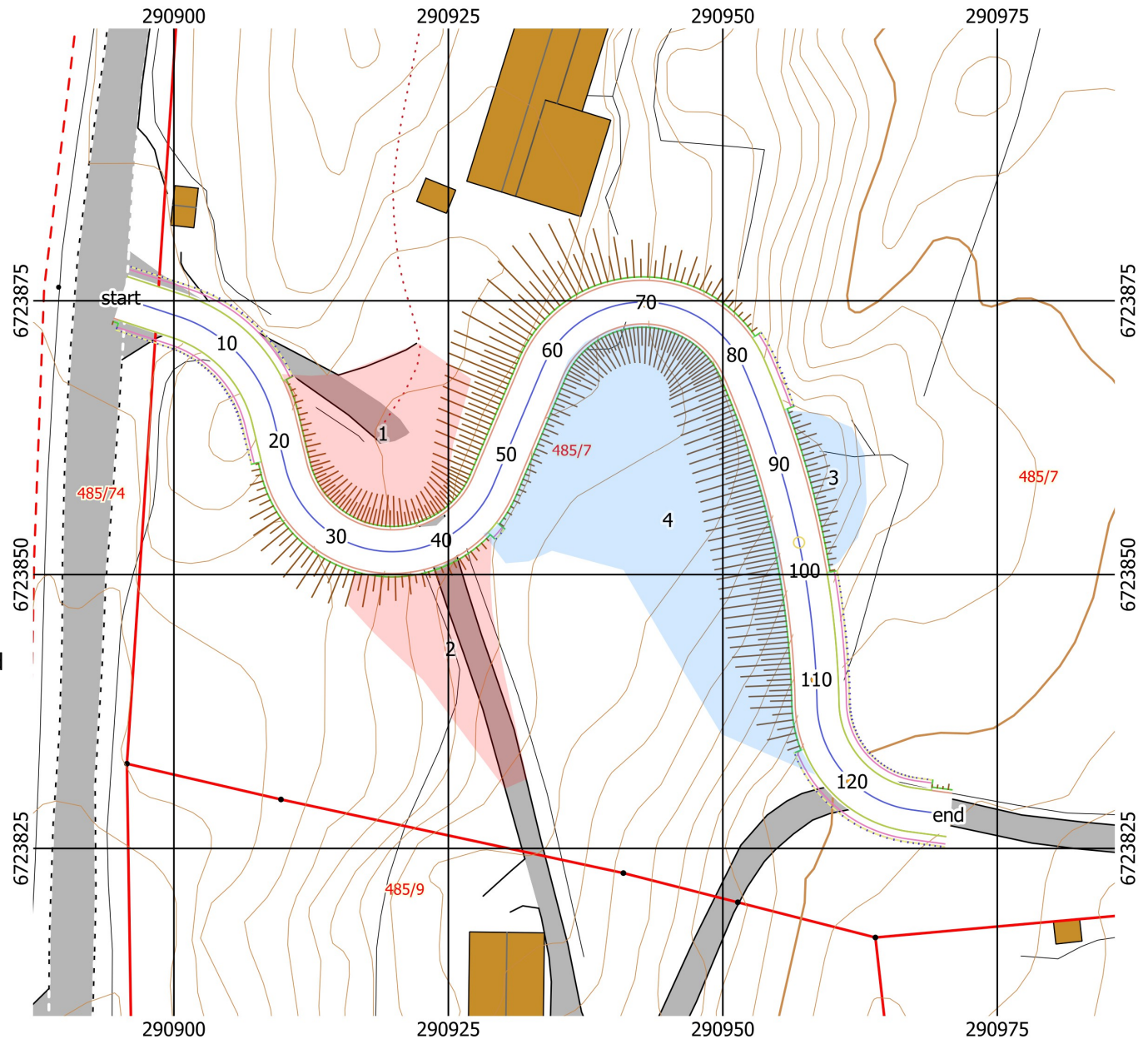
Polygonene 1 og 2, farget med rødt er områder det skal fylles ut og bygges veg slik at det blir tilkomst (1) til fjøset i nord og (2) til husene i sør.

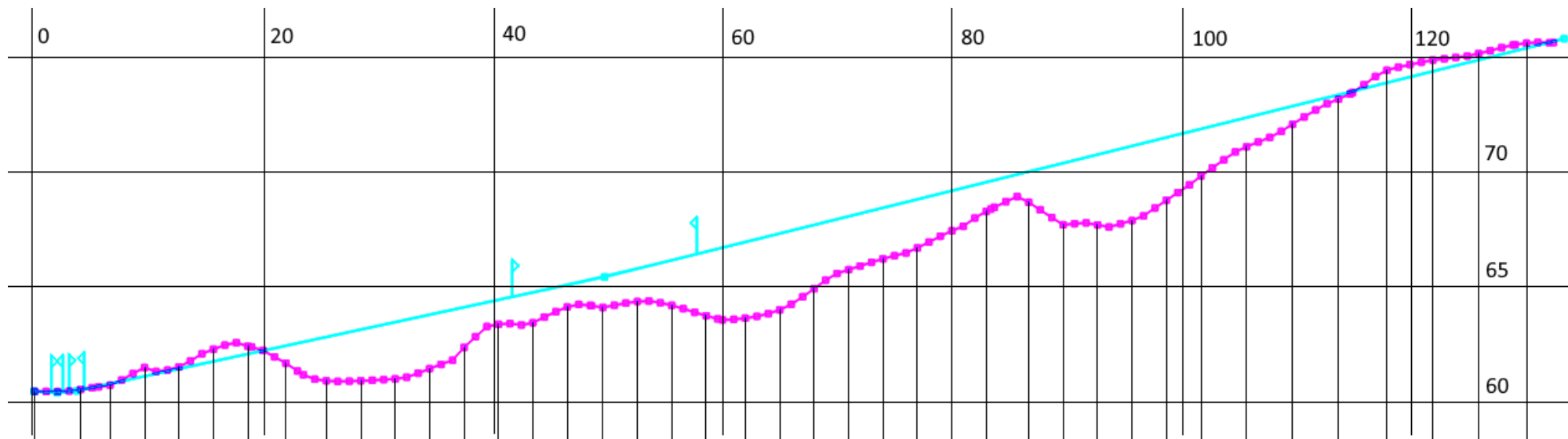
Polygonene 3 og 4 som er farget blå skal fylles ut slik at terrenget blir utjevnet og at det ikke blir groper i terrenget.

Både i de røde og blå områdene skal det såes med gress.

Ellers viser de skraverte feltene hvor det er fyllinger. Ved profil 0 til 20, 80 og 100-130 blir det skjæringer.

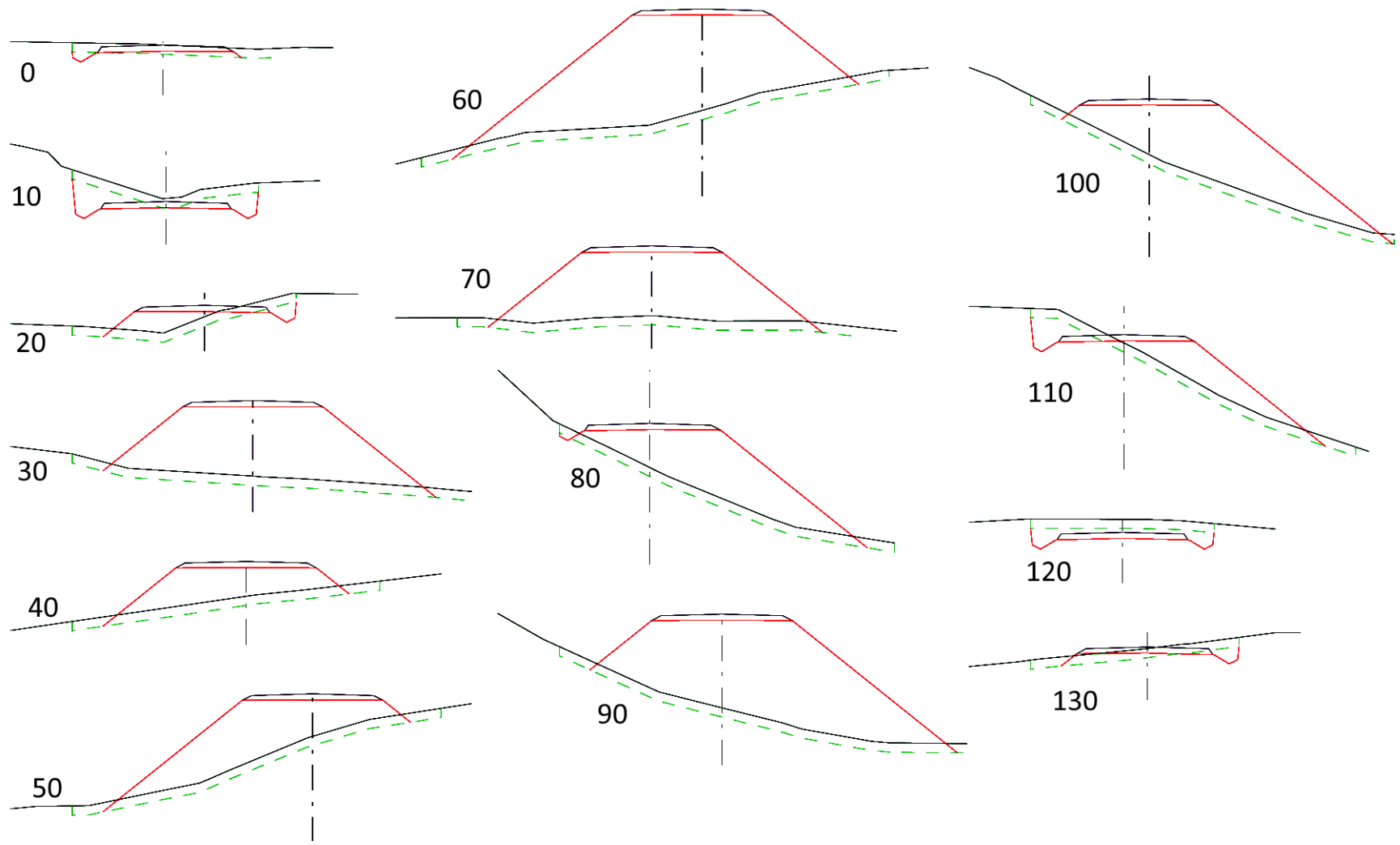
I kartet er vegen tegnet med 10 m radius og 4 meter bred. Men svingene må bygges litt bredere i innersvingen fra 20-40, 50-80 og 110-130.





Lengdeprofil

Vegen har stigning 10.8% i første halvdel og er litt brattere i andre halvdel på 12.4% som tilsvarer omtrent 1:8



Tverrprofiler

Vegbredde i svinger bør være mye større enn 4 meter som er vist på tegningene av tverrprofilene.