

Søknad om seksjonering

Tinglysingsrekvirenten (kommunen)		
Kommunen skal fylle ut dette feltet og sende skjemaet til Kartverket.		
Kommunens navn <i>Alver</i>	Kommunens adresse <i>postboks 4, 5906 Frekhaug</i>	Kontaktperson <i>a.M. Gullbrå</i>

1. Opplysninger om innsenderen			
Feltet skal fylles ut av den som sender inn søknaden til kommunen. Dette kan være den som eier eiendommen (hjemmelshaveren), men også en advokat eller annen med fullmakt fra hjemmelshaveren(e).			
Navn Hordaland byggetvikling AS	Fødselsnr./Org.nr. 997 174 615	E-postadresse arvidrik@yahoo.com	
Adresse Stølen 26 A	Postnummer 5911	Poststed ALVER	Telefonnummer 915 68 466

2. Opplysninger om eiendommen				
Kommunenr. 4631	Kommunens navn ALVER	Gårdsnr. 137	Bruksnr. 109	Festenr.

3. Hvem eier/fester eiendommen? (Hjemmelshaver(e))		
Fødselsnr./Org.nr. (11/9 siffer)	Navn	Eierandel (oppgis som brøk)
997 174 615	Hordaland byggetvikling AS	1/1

4. Søknad (ønsket oppdeling av eiendommen)																			
Eiendommen søkes oppdelt i eierseksjoner slik det fremgår av fordelingslisten nedenfor. Dersom eiendommen ønskes oppdelt i flere enn seksti seksjoner, må du fortsette utfyllingen på søknadens siste side.																			
Seksjonsnummer	Seksjonens formål B = Boligseksjon (omfatter også fritidsboliger) N = næringsseksjon SB = samleseksjon bolig SN = samleseksjon næring				Sameiebrøk (teller) Her skriver du telleren til seksjonen. Nederst skriver du nevneren, som vil være summen av tellerne til samtlige seksjoner i sameiet.				Tilleggsareal Fyll ut denne kolonnen hvis seksjonen skal ha tilleggsareal. B = tilleggsareal i bygning G = tilleggsareal i grunn (krever oppmålingsforretning) BG = tilleggsareal i bygning og grunn (krever oppmålingsforretning)										
S.nr	For-mål	Brøk (teller)	Tilleggs-areal	S.nr	For-mål	Brøk (teller)	Tilleggs-areal	S.nr	For-mål	Brøk (teller)	Tilleggs-areal	S.nr	For-mål	Brøk (teller)	Tilleggs-areal	S.nr	For-mål	Brøk (teller)	Tilleggs-areal
1	B	46	B	13	B	60	B	25	B	90	B	37				49			
2	B	62	B	14	B	101	B	26	B	70		38				50			
3	B	78		15	B	86	B	27	B	70		39				51			
4	B	109	B	16	B	61	B	28	B	90	B	40				52			
5	B	61	B	17	B	83	B	29				41				53			
6	B	61	B	18	B	109	B	30				42				54			
7	B	101	B	19	B	90	B	31				43				55			
8	B	86	B	20	B	120	B	32				44				56			
9	B	61	B	21	B	90	B	33				45				57			
10	B	78		22	B	70		34				46				58			
11	B	109	B	23	B	70		35				47				59			
12	B	61	B	24	B	90	B	36				48				60			
Sum tellere:			2263	Nevner =			2263												

Dato 05.01.2022	Innsenderens underskrift
--------------------	--------------------------

5. Nødvendige dokumenter som skal tinglyses samtidig med seksjoneringen

Her skal søker kun gi opplysninger om dokumenter som er nødvendige for at seksjoneringen skal kunne tinglyses, for eksempel dokumenter som inneholder opplysninger om fordeling av opprinnelige sameiendeler.

Seksjoneringstegninger.

6. Egenerklæring om at vilkårene i eierseksjonsloven er oppfylt

Hjemmelshaver(ne) erklærer at:

- a) hver seksjonseier har enerett til å bruke en bruksenhet
- b) hver bruksenhets hoveddel er en klart avgrenset og sammenhengende del av en bygning på eiendommen og har egen inngang fra fellesareal, fra naboeiendom eller fra egen tilleggsdel
- c) det er avsatt tilstrekkelig parkeringsareal til å sikre det antallet parkeringsplasser som følger av byggetillatelsen eller plangrunnlaget
- d) seksjoneringen omfatter alle bruksenhetene i eiendommen
- e) seksjoneringen omfatter bare én grunneiendom, festegrunn eller anleggseiendom, eller at kommunen med samtykke fra Kartverket har gjort unntak fra vilkåret
- f) det er fastsatt om den enkelte seksjon skal brukes til boligformål eller annet formål, og bruksformålet er i samsvar med arealplanformålet, eller annen bruk det er gitt tillatelse til
- g) rammetillatelse eller igangsettingstillatelse er gitt dersom seksjoneringen gjelder planlagt bygning eller søknadspliktige tiltak i eksisterende bygg
- h) arealer som andre seksjonseiere trenger tilgang til, og arealer som etter plan- og bygningsloven er avsatt til felles uteoppholdsareal, seksjoneres til fellesareal
- i) det er fastsatt vedtekter.

Hjemmelshaver(ne) er kjent med at det er straffbart å avgi eller benytte uriktig erklæring, jf. straffeloven § 365


7. Egenerklæring om at lovens tilleggsvilkår for seksjonering til bolig er oppfylt

Hjemmelshaver(ne) erklærer at:

- Hver boligseksjon er en lovlig etablert boenhet etter plan- og bygningsloven og har kjøkken, bad og wc innenfor hoveddelen av bruksenheten og at bad og wc er i eget eller egne rom eller
- boligseksjonen skal brukes til fritidsbolig, eller
- alle boligene inngår i en samleseksjon bolig

Dato
05.01.2022

Innsenderens underskrift




8. Vedlegg som skal følge søknaden

- a) Situasjonsplan over eiendommen som tydelig angir eiendommens grenser, omrisset av bebyggelsen og grensene for eventuelle utendørs tilleggsdeler som skal inngå i bruksenhetene
- b) Plantegninger over etasjene i bygningen, inkludert kjeller og loft. På tegningene skal bruksenhetens arealer og avgrensinger, forslag til seksjonsnummer og bruken av de enkelte rom angis tydelig
- c) Sameiets vedtekter
- d) Rekvisisjon av oppmålingsforretning dersom noen av bruksenhetene har utendørs tilleggsareal
- e) Dokumentasjon på at boligseksjoner oppfyller kravene til å være selvstendige boenheter etter plan- og bygningsloven. Som regel vil slik dokumentasjon fremgå av tillatelse etter plan- og bygningsloven, men også opplysninger fra matrikkelen, tinglyste klausuler eller annet dokument kan tjene som dokumentasjon
- f) Samtykke fra rettighetshaver hvis det er tinglyst urådighetserklæring som går ut på at eiendommen ikke kan disponeres over uten samtykke fra rettighetshaver. Samtykket må være med original signatur
- g) Dersom det er flere hjemmelshavere til eiendommen som skal seksjoneres, skal skjemaet «Fordeling av sameieandeler ved seksjonering» vedlegges.

9. Innsendte plantegninger

- Som hjemmelshaver(e) bekrefter jeg/vi at de vedlagte plantegningene stemmer overens med den faktiske planløsningen


10. Underskrifter

Sted og dato	Hjemmelshavers underskrift	Gjenta navn med blokkbokstaver
Alver, 03.01.2022		Arvid Rikstad
Sted og dato	Hjemmelshavers underskrift	Gjenta navn med blokkbokstaver
Sted og dato	Hjemmelshavers underskrift	Gjenta navn med blokkbokstaver
Sted og dato	Hjemmelshavers underskrift	Gjenta navn med blokkbokstaver
Sted og dato	Hjemmelshavers underskrift	Gjenta navn med blokkbokstaver
Sted og dato	Hjemmelshavers underskrift	Gjenta navn med blokkbokstaver
Sted og dato	Hjemmelshavers underskrift	Gjenta navn med blokkbokstaver

11. Kommunens saksbehandling

- a) Kommunen har utarbeidet og vedlagt matrikkelkart for utendørs tilleggsdeler
- b) Brev med orientering om vedtaket er sendt til innsenderen (må krysses av)

12. Kommunen bekrefter at tillatelse til seksjonering er gitt for (må fylles ut):

Kommunenr.	Kommunens navn	Gårdsnr.	Bruksnr.	Festenr.
4631	Alver	137	109	
Dato	Underskrift	Stempel		
08.03.22	Angunn M. Gullbrå			

Dato	Innsenderens underskrift
20/1-2022	Arvid Rikstad

4. Søknad (ønsket oppdeling av eiendommen), fortsettelse.

Eiendommen søkes oppdelt i eierseksjoner slik det fremgår av fordelingslisten nedenfor

S.nr	Formål	Seksjonens formål		S.nr	Formål	Sameiebrøk (teller)		S.nr	Formål	Brøk (teller)	Tilleggsareal		S.nr	Formål	Brøk (teller)	Tilleggsareal	S.nr	Formål	Brøk (teller)	Tilleggsareal
		Brøk (teller)	Tilleggsareal			Brøk (teller)	Tilleggsareal				S.nr	Formål								
61				85				109					133				157			
62				86				110					134				158			
63				87				111					135				159			
64				88				112					136				160			
65				89				113					137				161			
66				90				114					138				162			
67				91				115					139				163			
68				92				116					140				164			
69				93				117					141				165			
70				94				118					142				166			
71				95				119					143				167			
72				96				120					144				168			
73				97				121					145				169			
74				98				122					146				170			
75				99				123					147				171			
76				100				124					148				172			
77				101				125					149				173			
78				102				126					150				174			
79				103				127					151				175			
80				104				128					152				176			
81				105				129					153				177			
82				106				130					154				178			
83				107				131					155				179			
84				108				132					156				180			
Sum tellere:				Nevner =																

Dato: 20/1-22 | Innsenderens underskrift: *Arvid R. Rind*