



Kommune: 4631 - ALVER  
Gårdsnummer: 108  
Bruksnummer: 628

Utskriftsdato/klokkeslett: 08.03.2022 kl. 15:20

Produsert av: Kjell Rune Standal - Alver

Dette dokumentet viser resultatet av Opprett ny grunneiendom ved fradeling ført 19.10.2021.

### **Orientering om relevant utdrag av matrikkelen**

Et relevant utdrag av matrikkelen viser deler av opplysningene som er registrert om matrikkelenhetene (eiendommene). Utdraget viser hvilke endringer som er gjort i matrikkelen tilknyttet en forretning, slik som hvilke grenser som ble behandlet. Relevant utdrag av matrikkelen er hjemlet i Forskrift om eiendomsregistrering av 26. juni 2009 § 9.

For å se alle opplysninger som er registrert om matrikkelenheten kan kommunen kontaktes for et komplett matrikelbrev.

### **Om fullstendighet og nøyaktighet i relevant utdrag av matrikkelen**

Matrikkelen ble etablert ved konvertering av data fra tidligere registre. Det kan variere hvor gode disse dataene er med hensyn på fullstendighet og nøyaktighet. I enkelte tilfeller kan grensepunkt og grenselinjer mangle helt eller delvis eller være feil registrert. Det kan også være feil og mangler ved registrert bygnings- og adresseinformasjon. Fullstendighet og stedfestingsnøyaktighet er generelt bedre innenfor enn utenfor tettbygd strøk. Vær oppmerksom på at for mange matrikkelenheter og bygg hefter usikkerhet ved arealet som oppgis.

For utfyllende informasjon: [www.kartverket.no/utdragmatrikkel](http://www.kartverket.no/utdragmatrikkel)

## Matrikkelenhet

Matrikkelenhetstype: Grunneiendom  
Bruksnavn:  
Etableringsdato: 03.03.2022  
Skyld: 0  
Er tinglyst: Ja  
Har festegrunner: Nei  
Er seksjonert: Nei

## Arealrapport

Tekst	Areal	Kommentar
Beregna areal for 108 / 628	7 112,9 m2	

## Eierforhold

### Tinglyste eierforhold

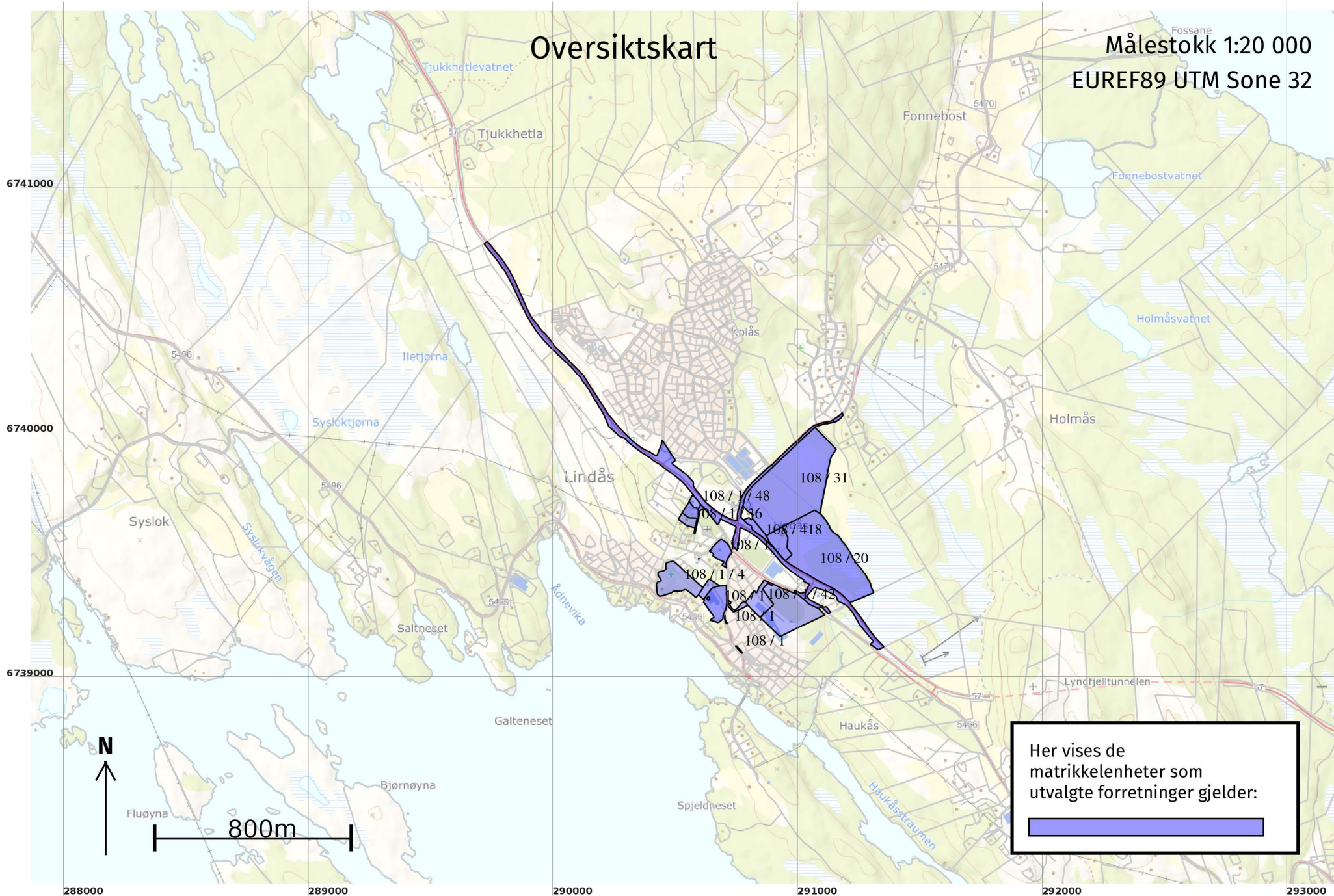
Rolle	Status	Føds.d./org.nr	Navn	Bruksenhet	Adresse	Andel
Hjemmelshaver		230565	FANEUST STÅLE		KORSSUNDEGEN 309 6964 KORSSUND	1 / 1

## Forretninger der matrikkelenheten er involvert


Forretning	Forretningsdokumentdato	Status	Tinglysing	Endret dato	Matrikkelføring
Forretningstype	Kommunal saksreferanse				Signatur Dato
Årsak til feilretting	Nettadresse (URL)				
	Annen referanse				
Opprett ny grunneiendom ved fradeling	14.10.2021	Tinglyst		05.03.2022	kjestan 19.10.2021
Oppmålingsforretning	21/8065				
		Rolle	Matrikkelenhet		Arealendring
		Avgiver	4631 - 108/20		-7 112,9
		Mottaker	4631 - 108/628		7 112,9
		Berørt	4631 - 108/1		0
		Berørt	4631 - 108/31		0
		Berørt	4631 - 108/418		0

# Oversiktskart

Målestokk 1:20 000  
EUREF89 UTM Sone 32



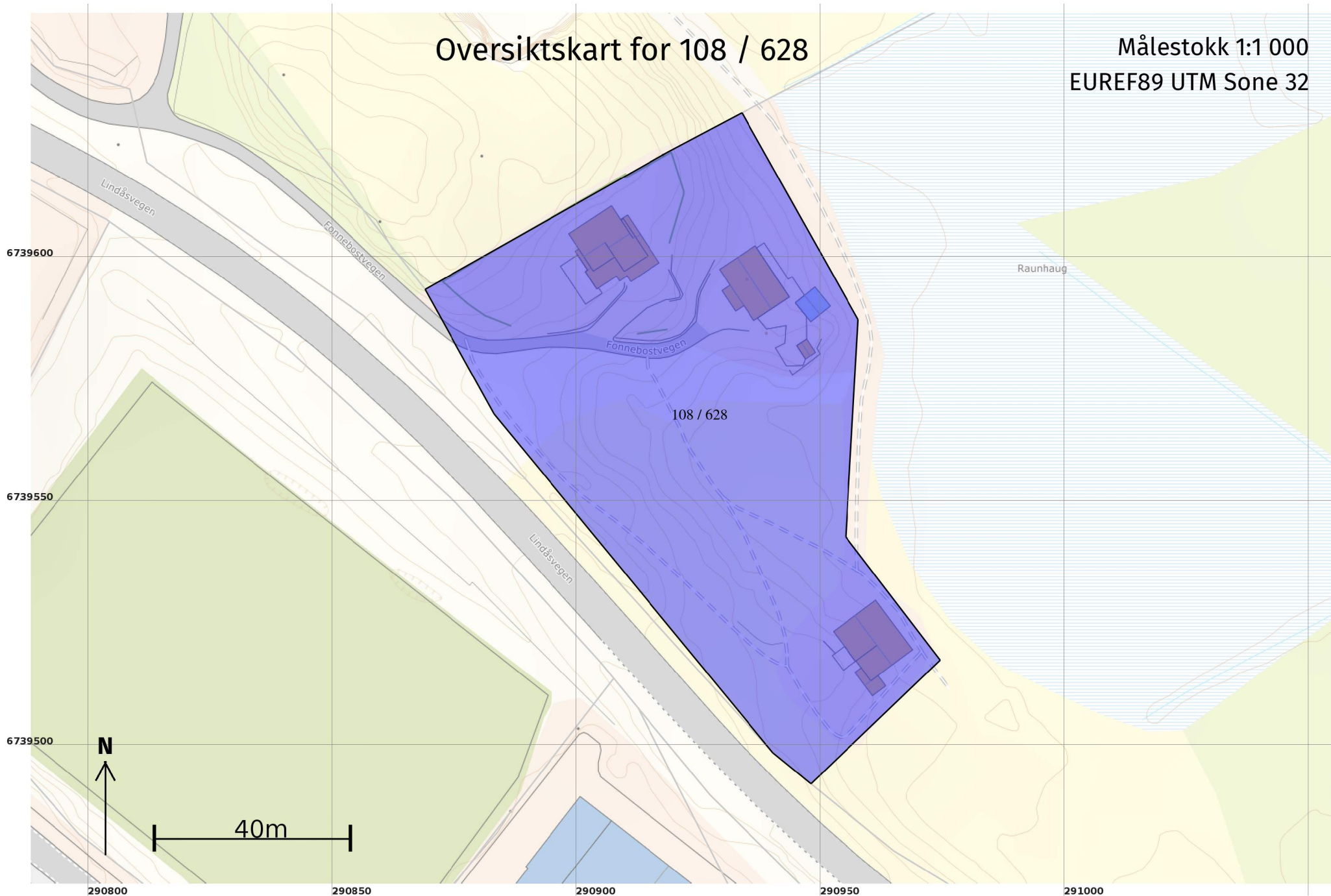
Her vises de matrikkelenheter som utvalgte forretninger gjelder:






# Oversiktskart for 108 / 628

Målestokk 1:1 000  
EUREF89 UTM Sone 32



# Grenser etter "Opprett ny grunneiendom ved fradeling" ført 19.10.2021

Målestokk 1:1 000  
EUREF89 UTM Sone 32



## Opprett ny grunneiendom ved fradeling 19.10.2021

### Etter forretningen:

Areal: 7 112,9

Arealmerknad:

Representasjonspunkt: Koordinatsystem: EUREF89 UTM Sone 32

Nord: 6739567

Øst: 290918

### Grensepunkt / Grenselinje

### Ytre avgrensing

Løpenr	Status	Nord	Øst	Grensemerke nedsatt i / Lengde (m)	Grensepunkttype / Linjeinformasjon	Målemetode / Grenser mot	Nøyaktighet (SD i cm)	Radius
1	Nytt	6739492,93	290948,00	Jord 10,01	Offentlig godkjent grensemerke	96 GNSS: Fasemåling (Real time kinematic) 4631 - 108 / 20 og 4631 - 108 / 418	10	
2	Nytt	6739499,23	290940,22	Jord 89,79	Offentlig godkjent grensemerke	96 GNSS: Fasemåling (Real time kinematic) 4631 - 108 / 1 og 4631 - 108 / 418	10	
3	Nytt	6739568,58	290883,17	Jord 29,18	Offentlig godkjent grensemerke	96 GNSS: Fasemåling (Real time kinematic) 4631 - 108 / 1	10	
4	Nytt	6739594,09	290869,01	Fjell 56,96	Kors	96 GNSS: Fasemåling (Real time kinematic) 4631 - 108 / 1 og 4631 - 108 / 31	10	
5	Nytt	6739622,10	290918,61	Fjell 17,32	Offentlig godkjent grensemerke	96 GNSS: Fasemåling (Real time kinematic) 4631 - 108 / 31	10	
6	Nytt	6739630,18	290933,93	Jord 48,52	Offentlig godkjent grensemerke	96 GNSS: Fasemåling (Real time kinematic) 4631 - 108 / 20 og 4631 - 108 / 31	10	
7	Nytt	6739587,90	290957,72	Jord 44,57	Offentlig godkjent grensemerke	96 GNSS: Fasemåling (Real time kinematic) 4631 - 108 / 20	10	
8	Nytt	6739543,40	290955,18	Jord 31,73	Offentlig godkjent grensemerke	96 GNSS: Fasemåling (Real time kinematic) 4631 - 108 / 20	10	
9	Nytt	6739518,22	290974,48	Jord 36,61	Offentlig godkjent grensemerke	96 GNSS: Fasemåling (Real time kinematic) 4631 - 108 / 20	10	